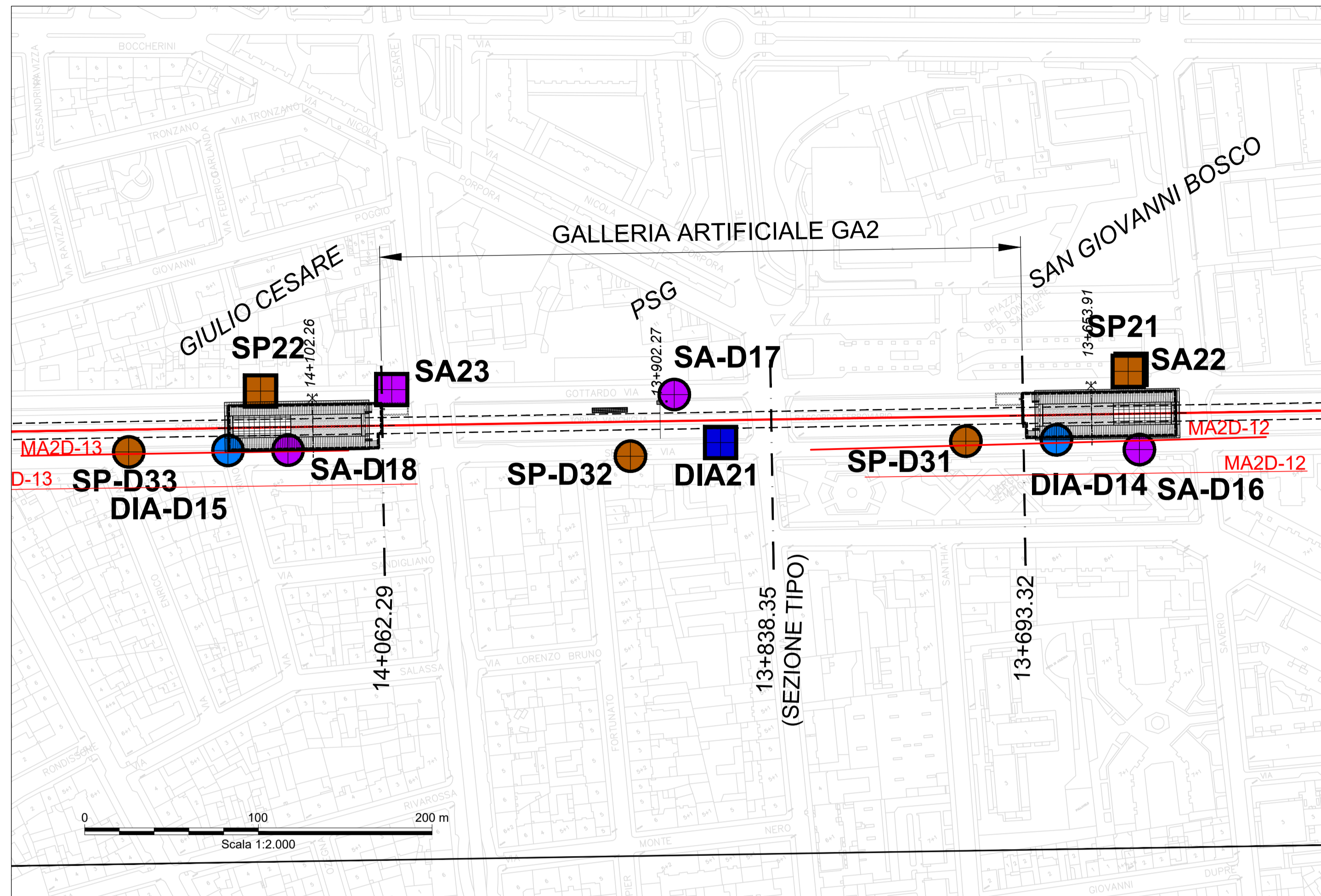
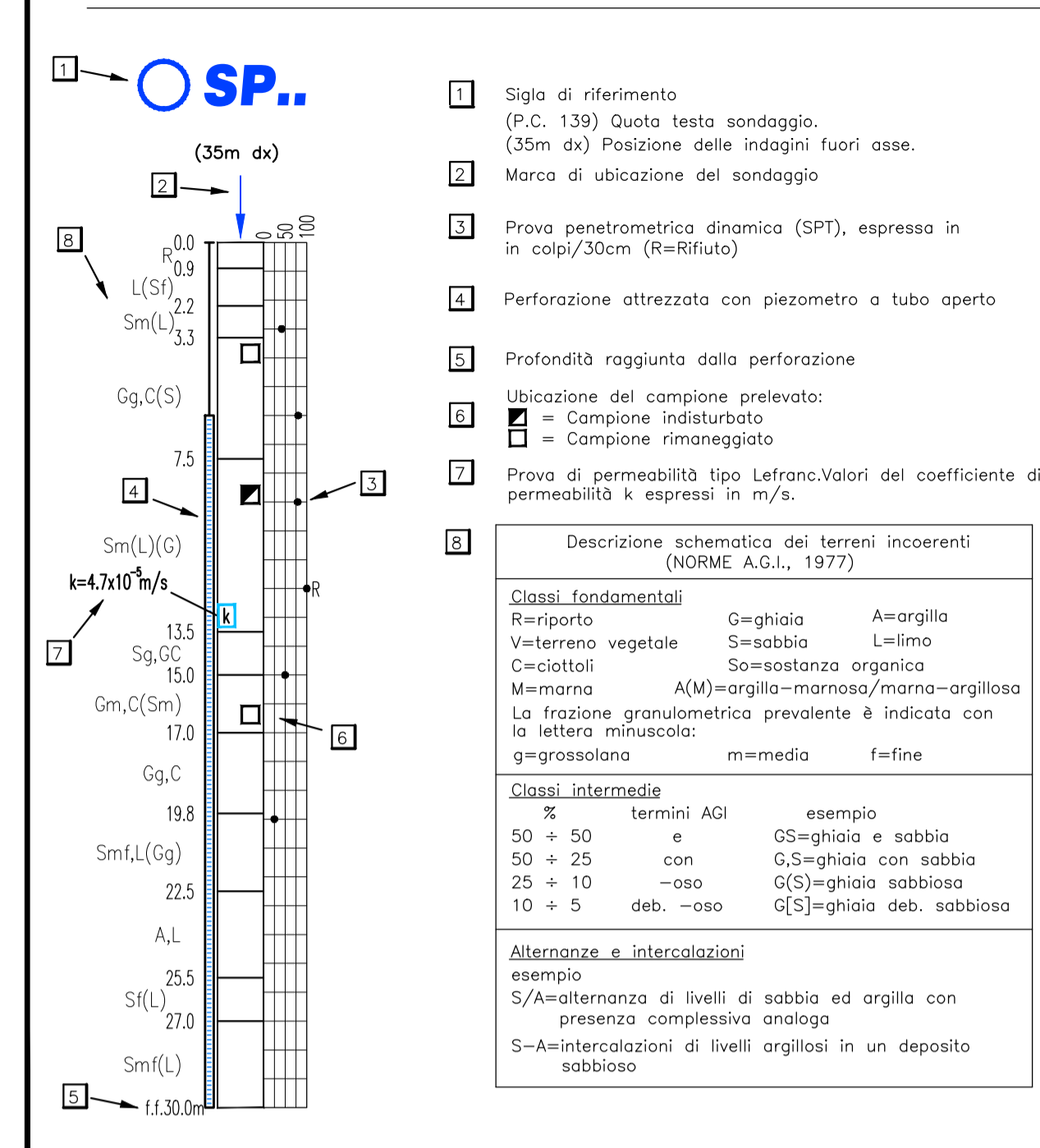


ESTRATTO PLANIMETRICO



SIMBOLOGIA RAPPRESENTAZIONE SONDAGGI



UNITA' GEOTECNICA	
1	UNITA' 1 - Terreno superficiale
2	UNITA' 2 - Ghiaia e sabbia da sciolta a debolmente cementata (% di cementazione compresa tra 0 e 25%)
2B	UNITA' 2B - Sabbie limose e limi addensati a ghiaie sabbioso-limose (% di cementazione compresa tra 0 e 25%)
3	UNITA' 3 - Ghiaia e sabbia con cementazione da debole a media (% di cementazione compresa tra 25 e 50%)
4	UNITA' 4 - Ghiaia e sabbia con cementazione da media a elevata (% di cementazione compresa tra 50 e 75%)
Nota per UNITA' 3 e 4: a causa della loro erraticità, posizione, continuità e spessore degli strati più cementati risultano di difficile individuazione. Quanto qui riportato è stato ricavato in base ai dati oggi disponibili, si raccomanda un approfondimento nelle successive fasi progettuali.	
5	UNITA' 5 - Limo argilloso-sabbioso-ghiaioso (Argille Azzurre)
6	UNITA' 6 - Limo sabbioso debolmente argilloso (Depositi del Villafanchiano)
7	UNITA' 7 - Argille limose molto compatte e localmente litificate (Marna di S. Agata)

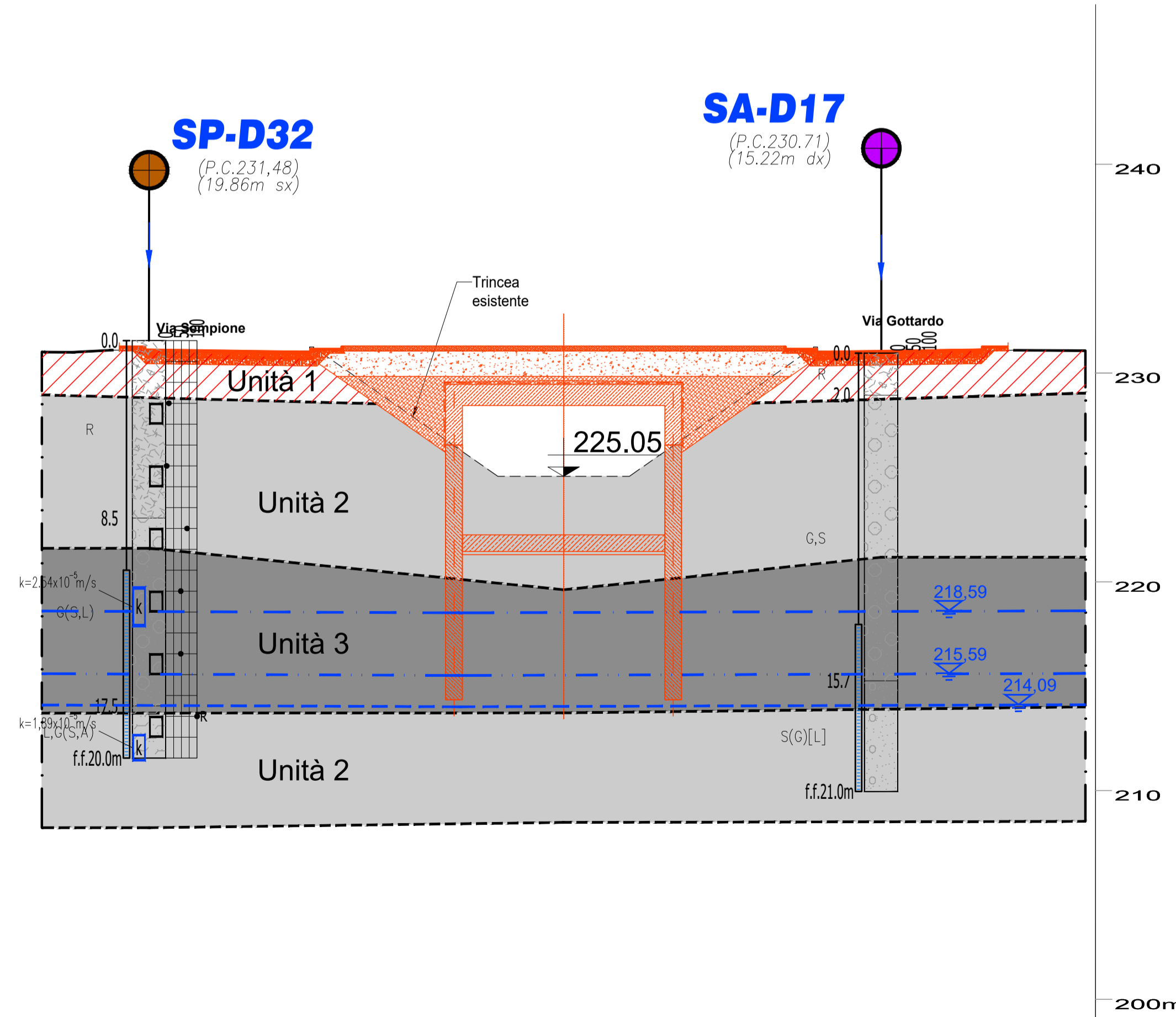
LEGENDA

— a)	Limite geologico: certo (a) e presunto (b).
- - - b)	
---	Livello piezometrico della falda freatica (2018)
---	Livello di falda progettuale (lungo termine) (+4.5m rispetto a piezometrica di riferimento)
---	Livello di falda in fase costruttiva (+1.5m rispetto a piezometrica di riferimento)

LEGENDA INDAGINI GEOGNOSTICHE

SP08 (a)	SA09 (b)	DIA07 (c)	Indagini PFTE 2020: Sondaggio geotecnico (a); Sondaggio ambientale (b); Diagrafia (c).
SP-D08 (d)	SA-D09 (e)	DIA-D07 (f)	Indagini PD 2021: Sondaggio geotecnico (d); Sondaggio ambientale (e); Diagrafia (f);
SP-D11/SA-D05 (g)			Sondaggio geotecnico-ambientale (g).

GALLERIA ARTIFICIALE 2 DA PK. 13+693,32 A PK. 14+062,29 - SEZIONE TIPO - Scala 1:200



MINISTERO DELLE INFRASTRUTTURE E DELLA MOBILITÀ SOSTENIBILI
STRUTTURA TECNICA DI MISSIONE

Mims
COMUNE DI TORINO
CITTÀ DI TORINO

METROPOLITANA AUTOMATICA DI TORINO
LINEA 2 - TRATTA POLITECNICO - REBAUDENGO
PROGETTAZIONE DEFINITIVA
Lotto Generale: Politecnico - Rebaudengo

PROGETTO DEFINITIVO		INFRA.TO Infrastrutture per la mobilità		INFRA TRASPORTI.TO S.r.l.	
DIRETTORE PROGETTAZIONE Responsabile integrazione discipline specialistiche		IL PROGETTISTA		SEZIONI GEOTECNICHE IN CORRISPONDENZA DELLE STAZIONI E DEI MANUFATTI DI LINEA GALLERIA ARTIFICIALE 2 DA PK. 13+693,32 A PK. 14+062,29	
Ing. R. Crova Ordine degli Ingegneri della Provincia di Torino n. 60385		Ing. P. De Martini Ugolotti Ordine degli Ingegneri della Provincia di Torino n. 8227Y		ELABORATO MTL2T1A00GEOGA2.T_001	
BIM MANAGER Geom. L. D'Accardi		REV. int. est.	0 1	SCALA 1:200/2000	DATA 11/11/2022
AGGIORNAMENTI					
REV.	DESCRIZIONE	DATA	REDATTO	CONTROL	APPROV. VISTO
0	EMISSIONE	31/01/22	VPe	PDM	PDM RCr
1	Emissione finale a seguito di verifica preventiva	11/11/22	VPe	PDM	PDM RCr
-	-	-	-	-	-
-	-	-	-	-	-
-	-	-	-	-	-

STAZIONE APPALTANTE

LOTTO 0 CARTELLA 4.11 16 MTL2T1A00 GEOGA2T001

DIRETTORE DI DIVISIONE INFRASTRUTTURE E MOBILITÀ
Ing. R. Bertasio

RESPONSABILE UNICO DEL PROCEDIMENTO
Ing. A. Strozziro