PIANTA PAVIMENTAZIONI ESTERNE E CORDOLI
Scala 1:200

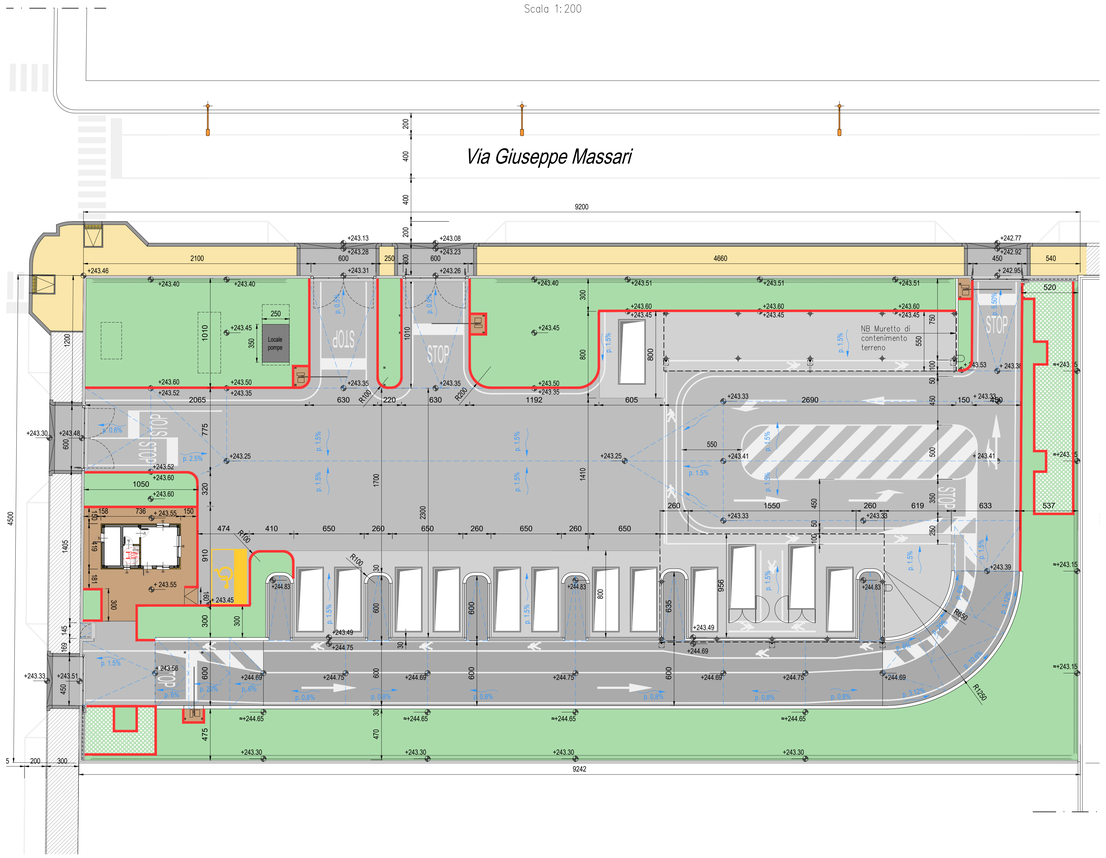

DETTAGLIO TAGLIO CLIPPER SU PAVIMENTAZIONE IN CEMENTO (PVe3)
Scala 1:5

PIANTA TAGLI CLIPPER SU PAVIMENTAZIONE IN CEMENTO
Scala 1:100

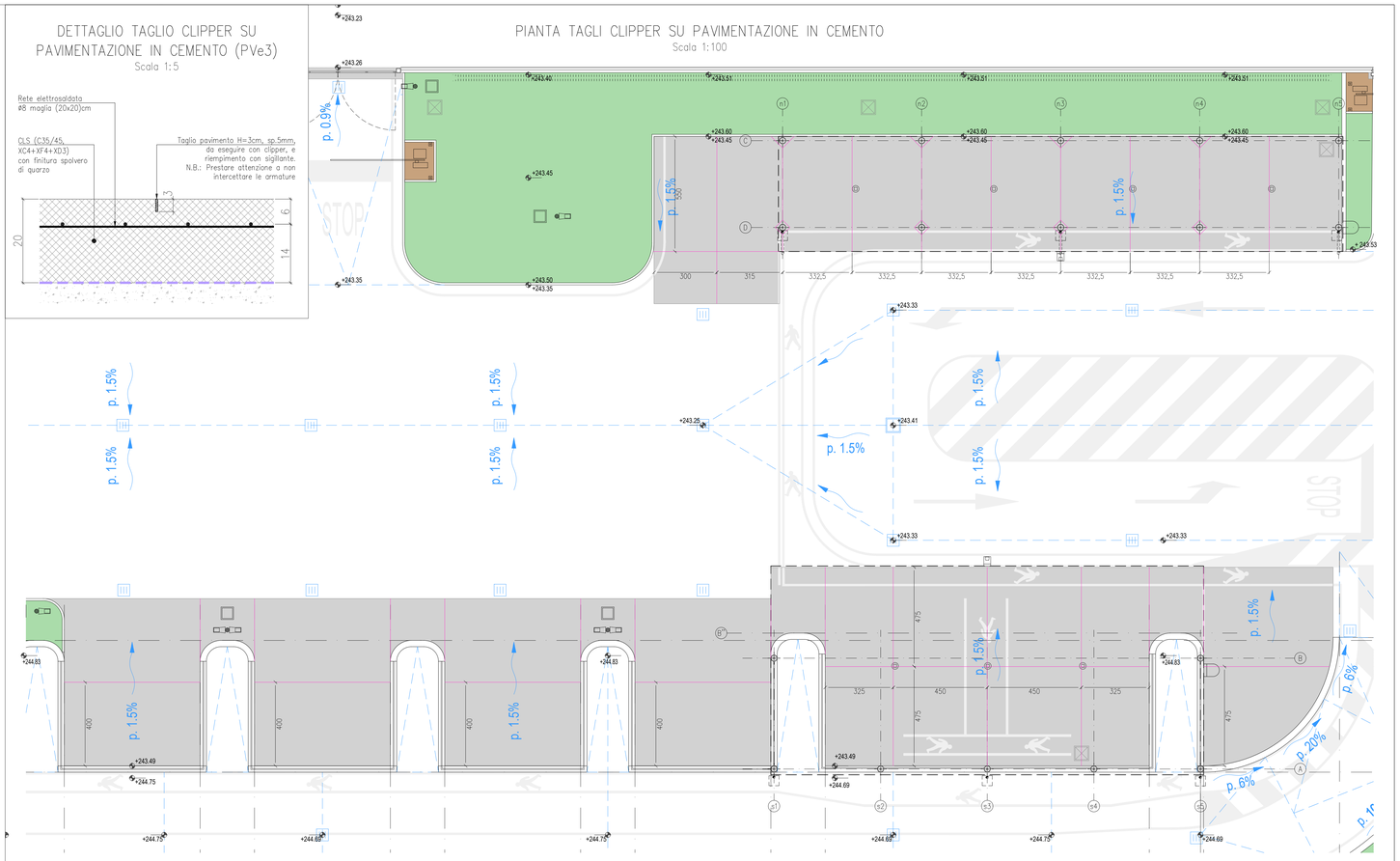

ELENCO STRATIGRAFIE PAVIMENTAZIONI ESTERNE
Scala 1:10

PVe1 | Aree verdi e aiuole

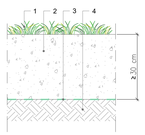

1100 m²

STRATIGRAFIA
1. Formazione strato erboso
2. Terreno vegetale
3. Telo pacciamatura antiradice drenante
4. Terreno

PVe2 | Asfalto aree carrabili



2128 m²

STRATIGRAFIA
1. Strato di usura
2. Binder
3. Tout-venant
4. Misto granulare stabilizzato al cemento
5. Misto granulare anidro
6. Tessuto non tessuto
7. Rilevato compattato (sp.medio 10cm)
8. Manto naturale compattato

PVe3 | Cemento aree cassoni dei rifiuti

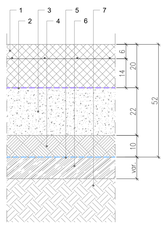

636 m²

STRATIGRAFIA
1. CLS (C35/45, XC4+XF4+XD3) con finitura spolvero di quarzo e rete elettrosaldata ø8 20x20
2. Strato protettivo in polietilene
3. Misto granulare stabilizzato al cemento
4. Misto granulare anidro
5. Tessuto non tessuto
6. Rilevato compattato (sp.medio 10cm)
7. Manto naturale compattato

PVe4 | CLS drenante

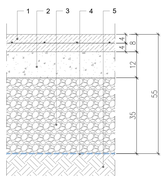

75 m²

STRATIGRAFIA
1. CLS drenante pigmentato + rete elettrosaldata
2. Strato di fondazione drenante, composto da sabbia lavata e pietrisco spaccato e lavato
3. Ghiaia di granulometria variabile compattata
4. Tessuto non tessuto
5. Manto naturale compattato

PVe5 | Marciapiedi Città di Torino
Scala 1:10

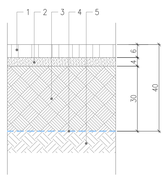

240 m²

STRATIGRAFIA
1. Marmette autobloccanti
2. Letto di appoggio in sabia
3. Misto granulare anidro
4. Tessuto non tessuto
5. Manto naturale compattato

PVe6 | Manto parcheggi a verde

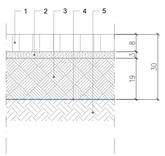

95 m²

STRATIGRAFIA
1. Marmette autobloccanti
2. Letto di appoggio in sabia
3. Misto granulare anidro
4. Tessuto non tessuto
5. Manto naturale compattato

VISTE DI DETTAGLIO TRA CAMBI STRATIGRAFIA
Scala 1:10

PVe1 – PVe2
aree verdi – asfalto

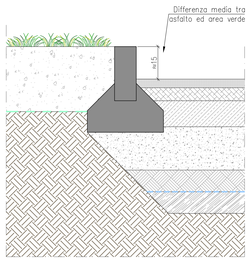

PVe1 – PVe3
aree verdi – cemento

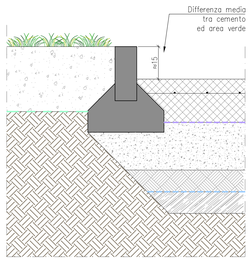

PVe1 – PVe4
aree verdi – drenante

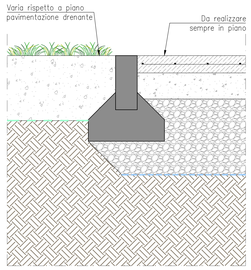

PVe1 – PVe6
aree verdi – marmette

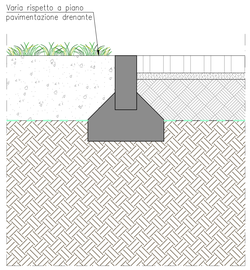

PVe2 – PVe3
asfalto – cemento

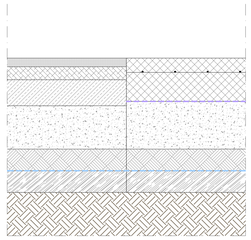

PVe2 – PVe4
asfalto – CLS drenante

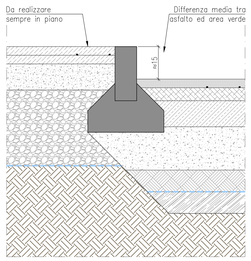

PVe2 – PVe6
asfalto – marmette

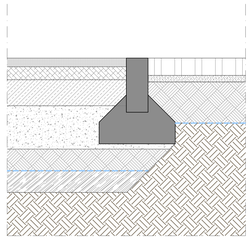

LEGENDA

	Cordoli tra stratigrafie differenti
	Tagli clipper nella pavimentazione
	Indicazione orientamento e percentuale di pendenza dell'asfalto, di cui i cordoli

Finanziato dall'Unione europea NextGenerationEU

MINISTERO DELL'AMBIENTE E DELLA SICUREZZA ENERGETICA

CITTÀ DI TORINO

amiat Gruppo iren

COMMITTENZA:

CITTA' DI TORINO
Divisione Qualità Ambiente
Arch. Lorenzo De Cristofaro

AMIAT
Responsabile del progetto
Ing. Flavio Frizziero

PROGETTISTI:

RAGGRUPPAMENTO TEMPORANEO DI PROFESSIONISTI

Mandataria
Arch. Corradino Corrado

Mandanti
S02 Engineering Services S.r.l.
Arch. Pettiti Pier Carlo
Ing. Panero Gianluca

Progetto architettonico
Arch. Corradino Corrado
Arch. Gianetto Loris

Progetto strutturale
Ing. Bianco Alessio

Progetto impianti elettrici
Arch. Corradino Corrado
Arch. Gianetto Loris (S02 Engineering Services SRL)

Progetto impianti meccanici
Arch. Pettiti Pier Carlo
Arch. Gianetto Loris (S02 Engineering Services SRL)

REGIONE PIEMONTE
PROVINCIA DI TORINO
COMUNE DI TORINO

REALIZZAZIONE DI UN NUOVO CENTRO DI RACCOLTA IN TORINO, VIA REYCEND ANGOLO VIA MASSARI

CUP: C12F22000940005

PROGETTO ESECUTIVO

commessa	livello	disciplina	elaborato/doc.	n° foglio	rev.
16201	ESE	AR	007	01 di 01	B

Titolo
Progetto architettonico
Pavimentazioni esterne, stratigrafie e cordoli

Fase progetto: ESE
Progetto: Ecocentro
Formato (ISO): A0
Scala: varie
Data emissione: aprile 2025

File: 16201_ESE-AR-007-01B_Progetto arch._Pavimetazioni stratigrafie e cordoli.dwg

DATA AGG.	REV.	OGGETTO
marzo 2025	A	Prima emissione
aprile 2025	B	Emissione a seguito del rapporto di Verifica PE

Questo disegno è di proprietà riservata. Ne è vietata la riproduzione anche parziale, nonché la presentazione a terzi senza esplicita autorizzazione. L'inosservanza è perseguibile ai termini di legge.