

LEGENDA




- Perimetro area

- PERCORSI**
- - - Ciclovia VenTo
- percorsi esistenti in uso
- percorsi esistenti recuperati per nuovi utilizzi
- percorsi di nuova realizzazione

- RECINZIONI E DELIMITAZIONI**
- - - Recinzioni esistenti da conservare
- - - Rimozione recinzione in metallo
- - - Rimozione intera recinzioni
- - - Nuove recinzioni
- - - Delimitazione con paletti e corde

- VEGETAZIONE**
- Alberi esistenti
- Alberature esistenti sull'argine

- QUOTE ALTIMETRICHE**
- + 210.40 quote stato di fatto (m s.l.m.)
- + 0,0 quote di progetto (0,0=210,40 m s.l.m.)

																			
PROGETTO Parco dello Sport e dell'educazione Ambientale Cluster 2 - Rigenerazione ex Galoppatoio militare																			
CLIENTE Città di Torino Dipartimento Manutenzioni e Servizi Tecnici Divisione Manutenzioni Servizio Infrastrutture per il Commercio e lo Sport Dipartimento Grandi Opere, Infrastrutture e Mobilità Divisione Verde e Parchi	RUP/CP Arch. Maria Vitetta																		
Determina D.D. N°5382 DEL 27/09/2023																			
SOCIETA' MANDATARIA / Coordinatore del Gruppo di Progettazione / Progettista																			
	1AX srl Via F. Crispi, 69 67051 - Avezzano (AG) info@1ax.it																		
PROGETTISTA IMPIANTI																			
	Proimpianti srl Via Garibaldi, 69 67051 - Avezzano (AG) c.granata@proimpianti.it																		
GEOLOGO																			
Dott. Geologo Andrea Piano Via Provenzale 6 14100 - Asti andrea@actspianogeologi.it																			
CONSULENTI																			
PAESAGGIO Arch. Paesaggista Diego Colonna AMBIENTE Studio Biosfera - Dott. Biologo Gianni Bettini Myrica s.r.l. - Dott. Agronomo Giordano Fossi Dott. Agronomo Tommaso Vai																			
CUP C15B2200090006 CODICE OPERA 5057																			
FASE PROGETTUALE PROGETTO DEFINITIVO																			
ELABORATO Planimetria generale di inquadramento																			
<table border="1" style="width: 100%; border-collapse: collapse; font-size: 8px;"> <thead> <tr> <th>CODICE ELABORATO</th> <th>PLAN.GEN.</th> <th>AREA</th> <th>LIVELLO</th> <th>TIPO FILE</th> <th>DISCIPLINA</th> <th>N. DOCUMENTO</th> <th>DATA</th> <th>SCALA</th> </tr> </thead> <tbody> <tr> <td>104-2</td> <td>DEFINITIVO</td> <td>1AX</td> <td>ARC.</td> <td>.dwg</td> <td>ARC.</td> <td>16</td> <td>24/11/23</td> <td>1:500</td> </tr> </tbody> </table>	CODICE ELABORATO	PLAN.GEN.	AREA	LIVELLO	TIPO FILE	DISCIPLINA	N. DOCUMENTO	DATA	SCALA	104-2	DEFINITIVO	1AX	ARC.	.dwg	ARC.	16	24/11/23	1:500	
CODICE ELABORATO	PLAN.GEN.	AREA	LIVELLO	TIPO FILE	DISCIPLINA	N. DOCUMENTO	DATA	SCALA											
104-2	DEFINITIVO	1AX	ARC.	.dwg	ARC.	16	24/11/23	1:500											
NOME FILE 104_2_DEF_5057_ARC-PLAN.GEN-16-00																			

