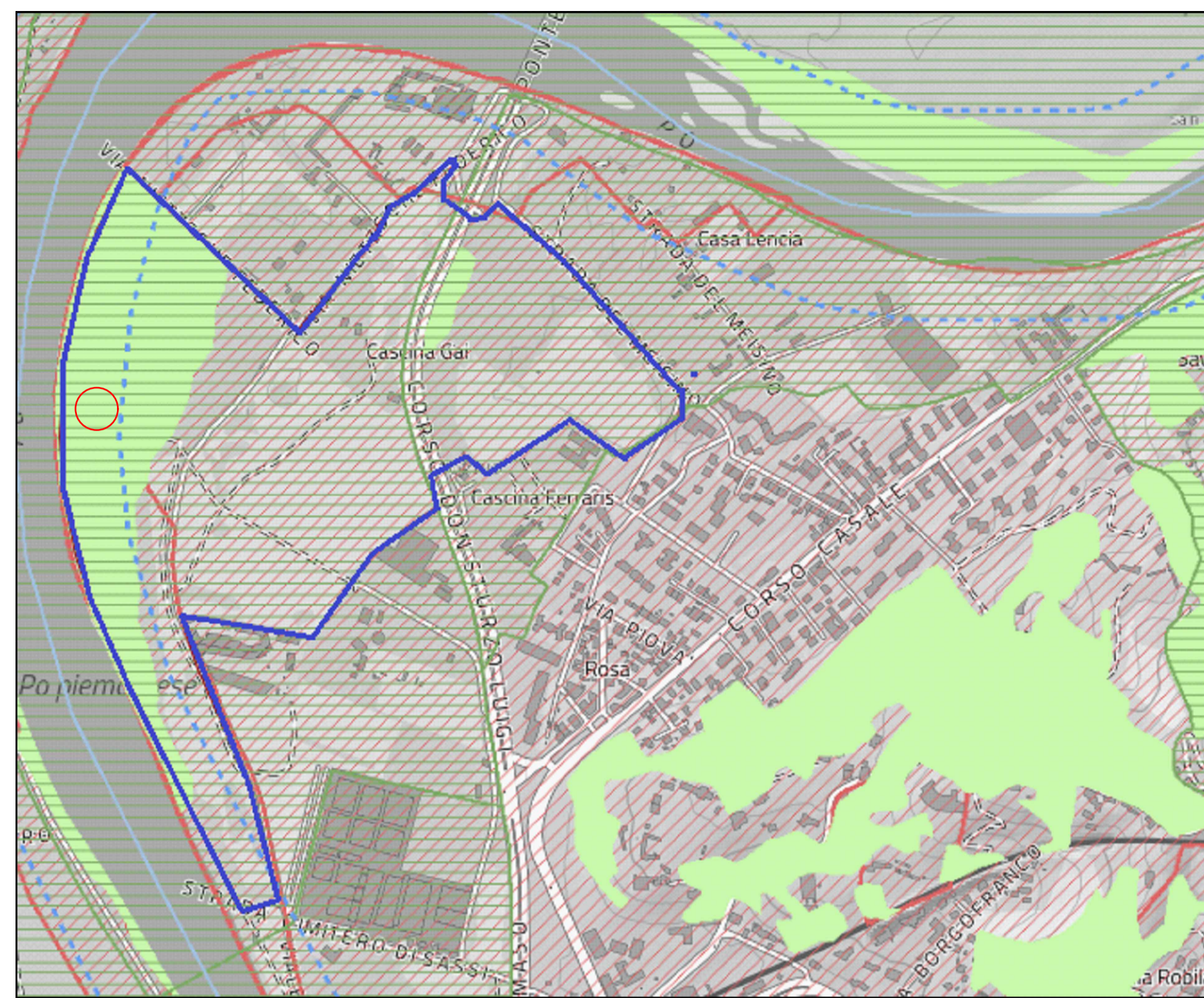


Localizzazione area di progetto scala 1:200.000 - nel cerchio l'ex-galoppatoio



Estratto della Tavola P2 del PPR Beni paesaggistici - "approvato con D.C.R. n. 233-35836 del 03/10/2017" scala 1:100.000. L'area d'intervento è indicata in blu, nel cerchio l'ex-galoppatoio

Tavola P2 - beni paesaggistici 1: 100.000

Immobili e aree di notevole interesse pubblico ai sensi degli artt 136 e 157 del D lgs n 42 del 2004

Bene ex L 1497-39 linee



Bene ex L 1497-39 poligoni



Aree tutelate per legge ai sensi dell art 142 del D lgs n 42 del 2004

Lettera b - Laghi



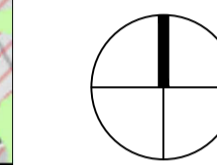
Lettera c - I fiumi - i torrenti - i corsi d acqua



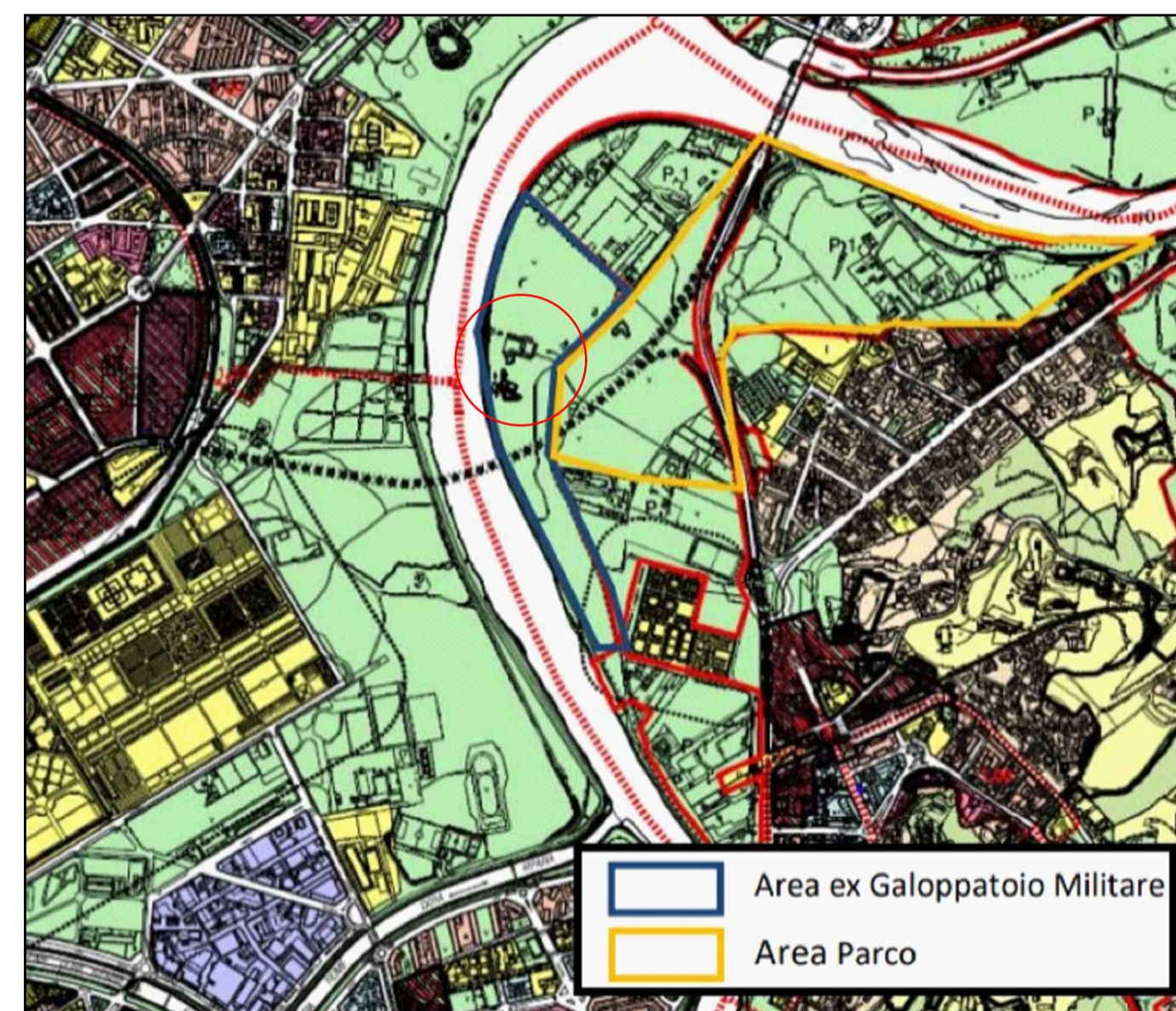
Lettera g - I territori coperti da foreste e da boschi - art 16 NdA



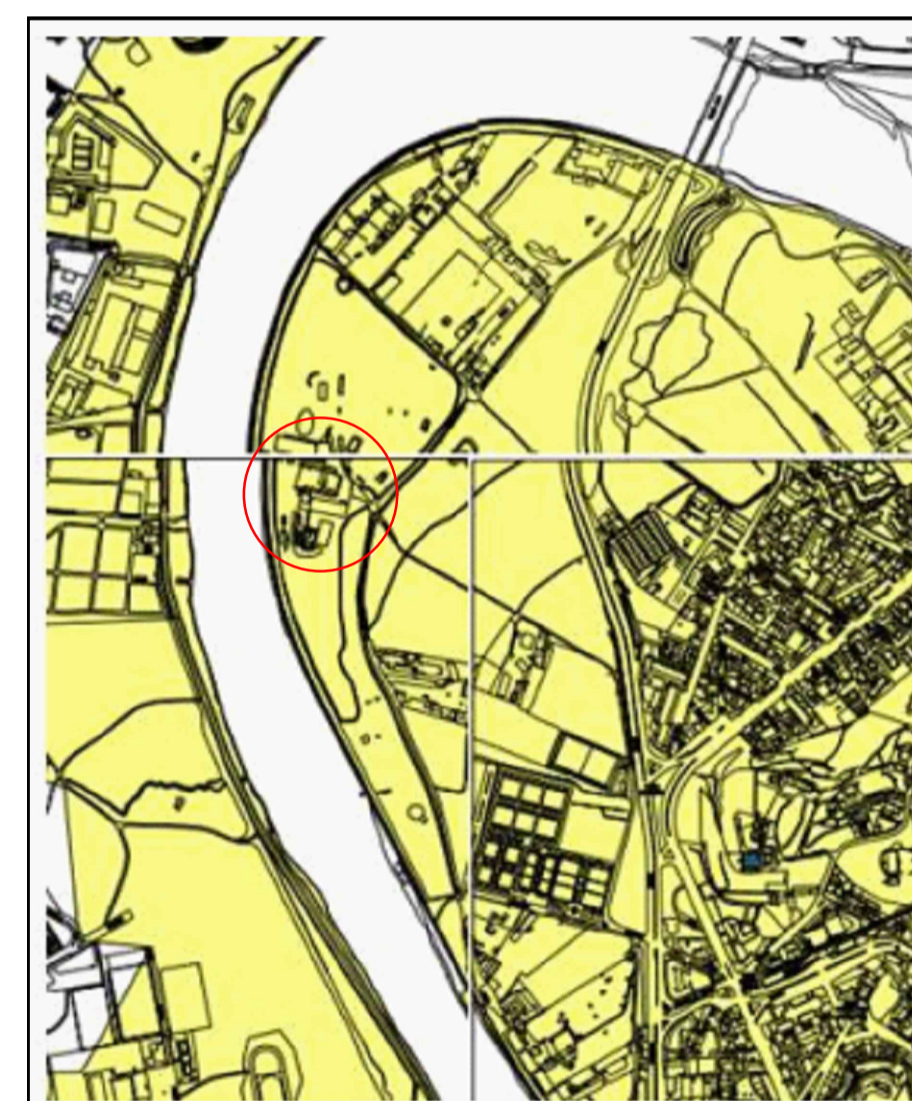
Lettera f - I parchi e le riserve nazionali o regionali nonché i territori di protezione esterna dei parchi - art 18 NdA



Estratto della planimetria con indicazione delle particelle catastali - scala 1:1000 Cluster 2 (verde): Foglio 1191 partt. 1-2-3 Foglio 1142 partt. 5-8-9 parte-10-22 parte-23 parte



Estratto della Tavola n.1 del P.R.G. "Azzonamento", foglio unico (parte) - "Nuovo PRG approvato con deliberazione Giunta Regionale n.3 - 45091 del 21 Aprile 1995 pubblicata sul B.U.R. n.21 del 24 Maggio 1995" Scala 1:200.000 In blu l'area di progetto relativa all'ex-galoppatoio.



Beni ambientali

▲ Ville, parchi e giardini oggetto di Notifica Ministeriale

■ Immobili vincolati oggetto di Notifica Ministeriale

N.B. I vincoli riportati, che hanno valore indicativo e devono essere verificati presso le rispettive Soprintendenze e Regione, rappresentano la mera trasposizione della tavola allegata al PRG approvato con deliberazione Giunta Regionale n. 3 - 45091 del 21 Aprile 1995 pubblicata sul B.U.R. n. 21 del 24 maggio 1995.

Estratto dell' Allegato Tecnico n. 14 "Immobili soggetti a vincolo ai sensi del D. Lgs. N. 42/2004 e s.m.i." - Fogli 2A - 2B - 3 - 5A - 5B - 6 - 9A - 9B - 10A - 10B - 13A - 13B - 14 (parte). Scala 1:200.000



IIIb4 (P)

IIIb4a (P)

Limite tra la fascia A e la fascia B

Limite tra la fascia B e la fascia C

Dividente tra le classi geologiche dell'area di pianura e dell'area di collina

Estratto della Tavola n.H e H/DORA del P.R.G. "Carta di sintesi della pericolosità geomorfologica e dell'idoneità all'utilizzazione urbanistica", Foglio unico (parte) - "Nuovo PRG approvato con deliberazione Giunta Regionale n.3 - 45091 del 21 Aprile 1995 pubblicata sul B.U.R. n.21 del 24 Maggio 1995". Scala 1:200.000

PROGETTO CENTRO PER L'EDUCAZIONE SPORTIVA ED AMBIENTALE MEISINO Cluster 2 - Rigenerazione ex Galoppatoio																	
CLIENTE Città di Torino Dipartimento Manutenzioni e Servizi Tecnici Divisione Manutenzioni Servizio Infrastrutture per il Commercio e lo Sport Dipartimento Grandi Opere, Infrastrutture e Mobilità Divisione Verde e Parchi	RUP/CP Arch.Maria Vitetta																
GRUPPO DI PROGETTAZIONE Determina D.D. N°5382 DEL 27/09/2023																	
SOCIETA' MANDATARIA / Coordinatore del Gruppo di Progettazione / Progettista 1AX srl Via F. Crispi, 69 67051 - Avezzano (AQ) info@tax.it																	
PROGETTISTA IMPIANTI Proimpianti srl Via Garibaldi, 89 67051 - Avezzano (AQ) c.granata@proimpianti.it																	
GEOLOGO Dott. Geologo Andrea Piano Via Provenzale 6 14100 - Asti andrea@actispianogeologi.it																	
CONSULENTI PAESAGGIO Arch.Paesaggista Diego Colonna AMBIENTE Studio Biosfera - Dott. Biologo Gianni Bettini Myrcae s.r.l.- Dott. Agronomo Giordano Fossi Dott. Agronomo Tommaso Vai																	
CUP C13I22000080006	CODICE OPERA 5057																
FASE PROGETTUALE PROGETTO ESECUTIVO																	
ELABORATO Inquadramento urbanistico																	
<table border="1"> <thead> <tr> <th>CODICE ELABORATO</th> <th>PLAN.GEN.</th> <th>DATA</th> <th>SCALA</th> </tr> </thead> <tbody> <tr> <td>COD.LAVORO</td> <td>FASE DI PROGETTAZIONE</td> <td>07/06/2024</td> <td>VARIE</td> </tr> <tr> <td>104-2</td> <td>ESECUTIVO</td> <td>1AX</td> <td>ARC.</td> </tr> <tr> <td colspan="4">NOME FILE: 15a-104_2_ESE_5057_ARC-PLAN.GEN.-15a-01</td> </tr> </tbody> </table>		CODICE ELABORATO	PLAN.GEN.	DATA	SCALA	COD.LAVORO	FASE DI PROGETTAZIONE	07/06/2024	VARIE	104-2	ESECUTIVO	1AX	ARC.	NOME FILE: 15a-104_2_ESE_5057_ARC-PLAN.GEN.-15a-01			
CODICE ELABORATO	PLAN.GEN.	DATA	SCALA														
COD.LAVORO	FASE DI PROGETTAZIONE	07/06/2024	VARIE														
104-2	ESECUTIVO	1AX	ARC.														
NOME FILE: 15a-104_2_ESE_5057_ARC-PLAN.GEN.-15a-01																	