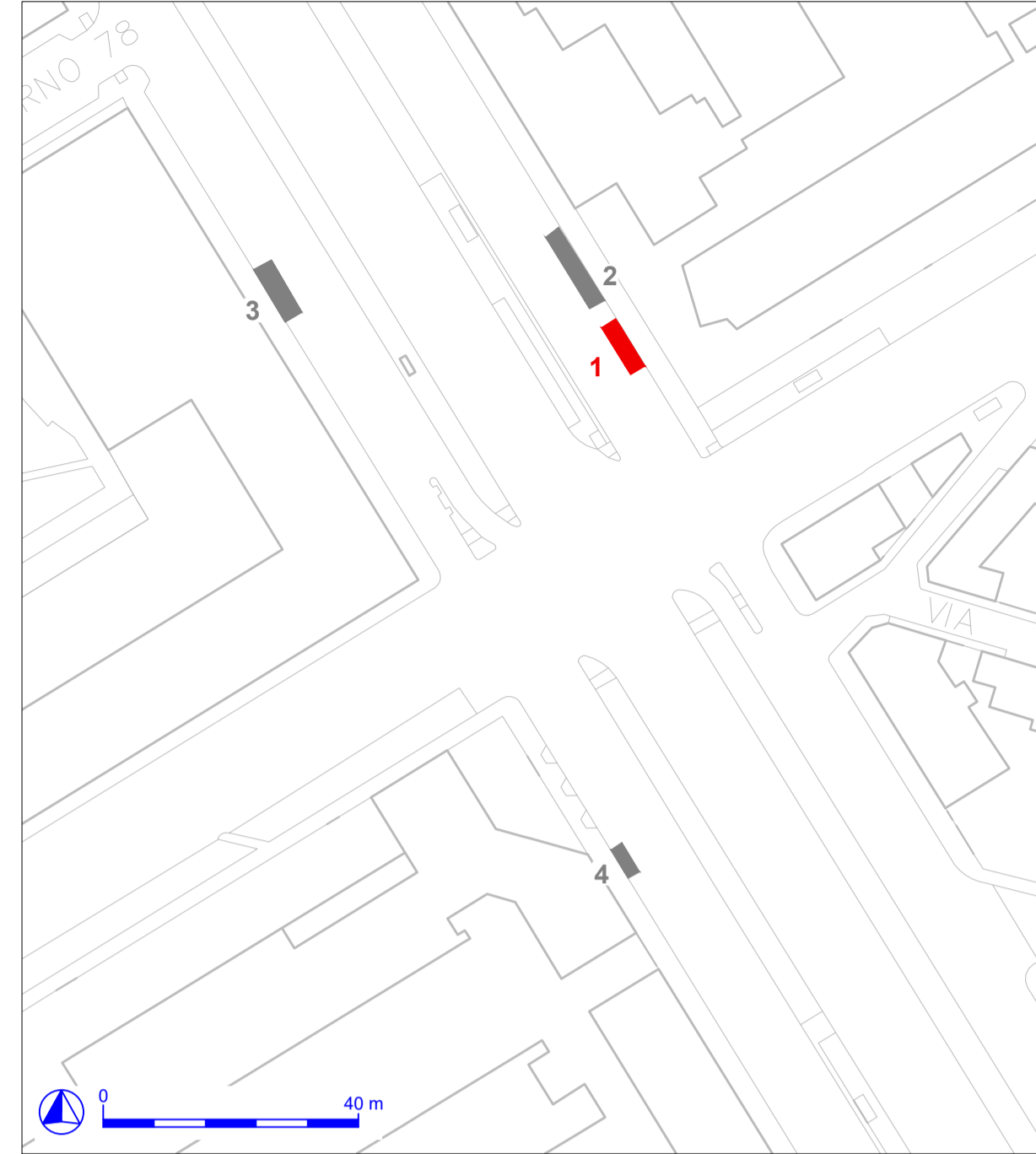
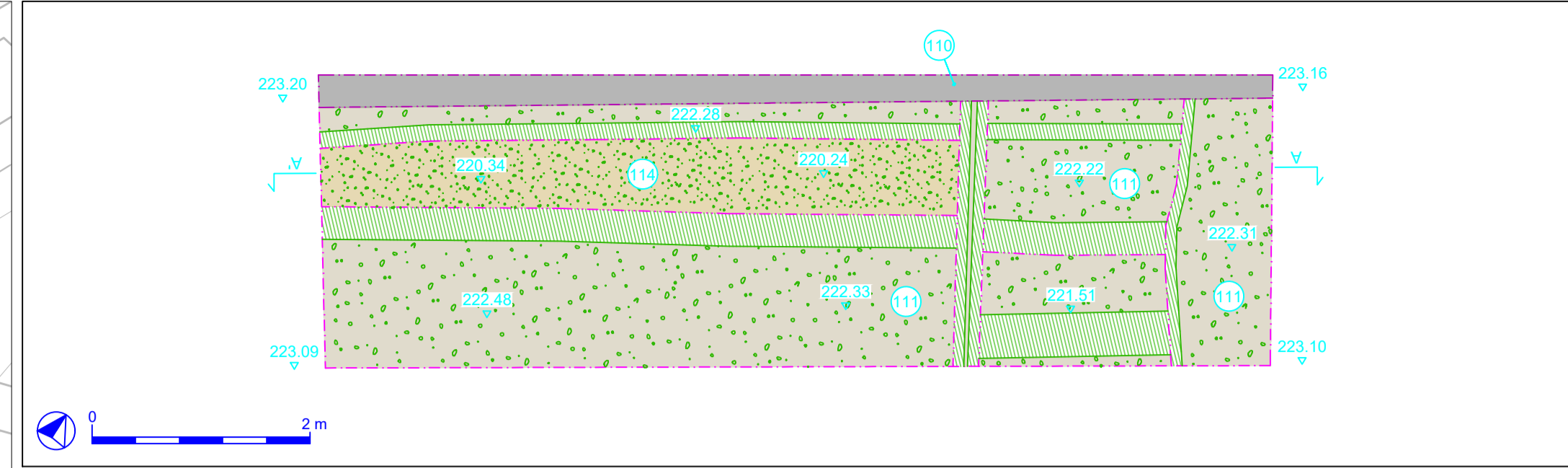


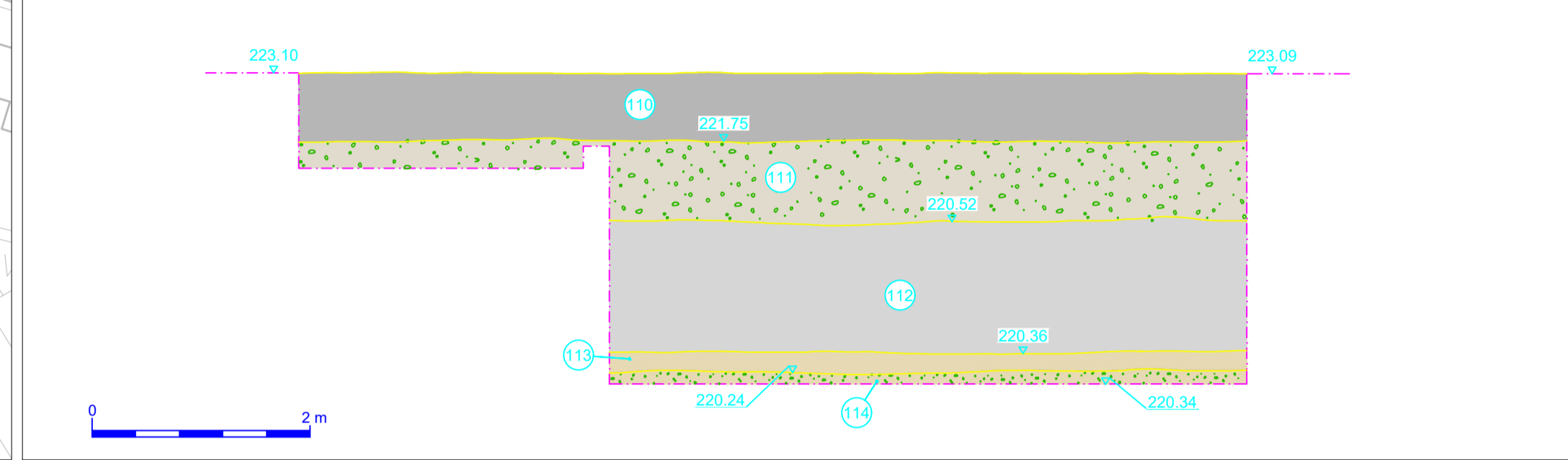
Localizzazione del sondaggio Novara 1 su base CTC_Scala 1:1000



Novara 1 - Pianta fase di scavo 1_Scala 1:50



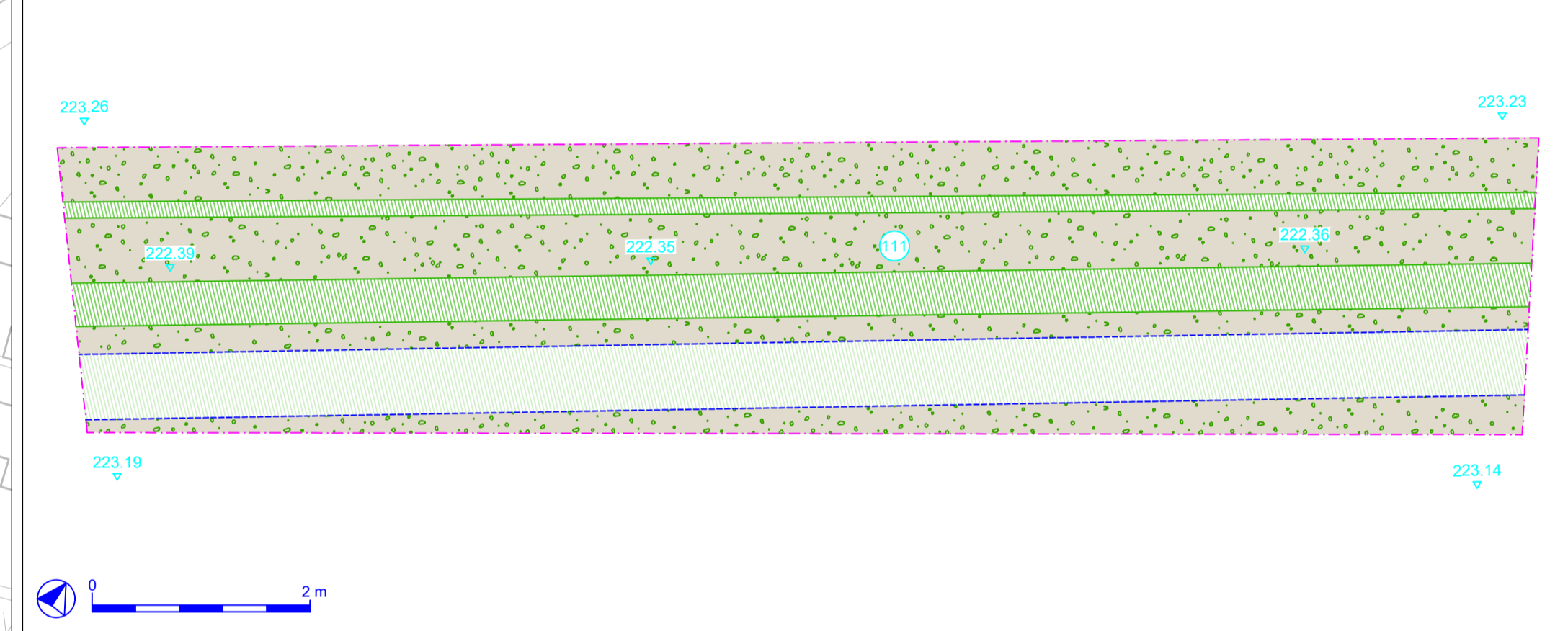
Novara 1 - Sezione AA'_Scala 1:50



Localizzazione del sondaggio Novara 2 su base CTC_Scala 1:1000



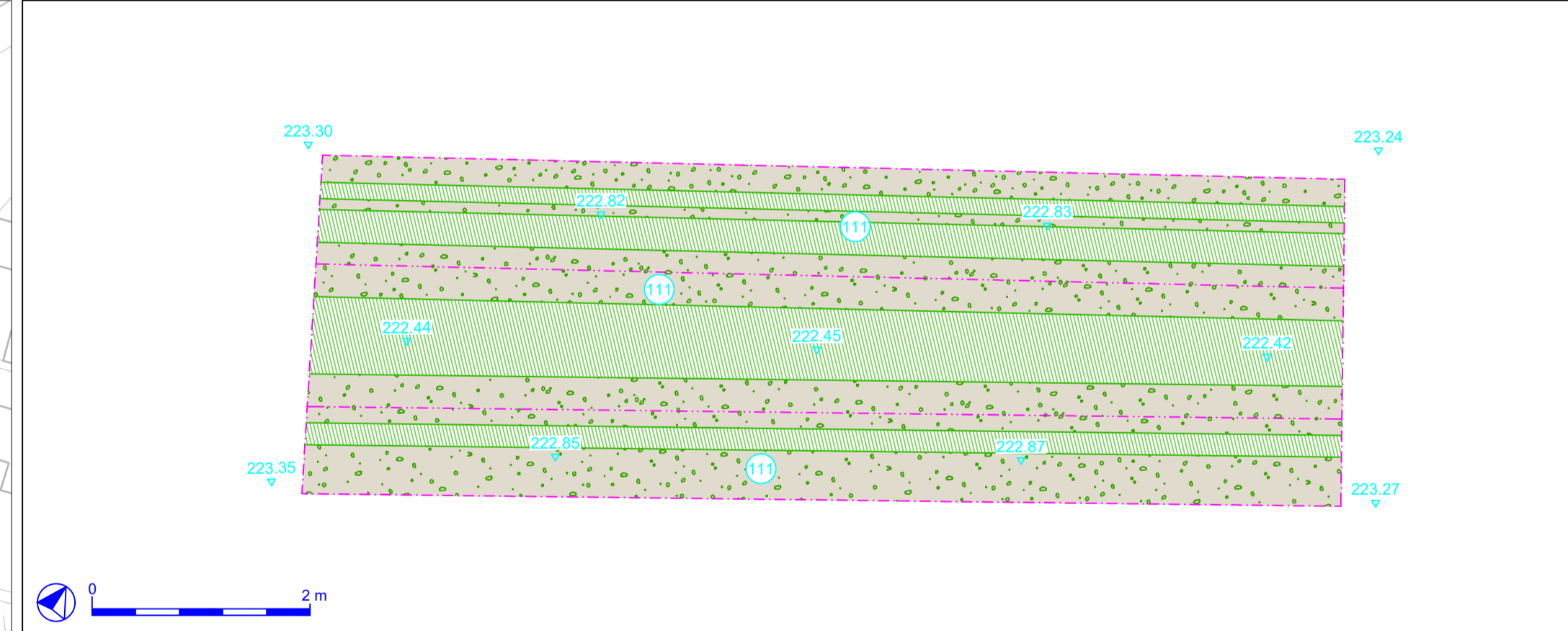
Novara 2 - Pianta_Scala 1:50



Localizzazione del sondaggio Novara 3 su base CTC_Scala 1:1000



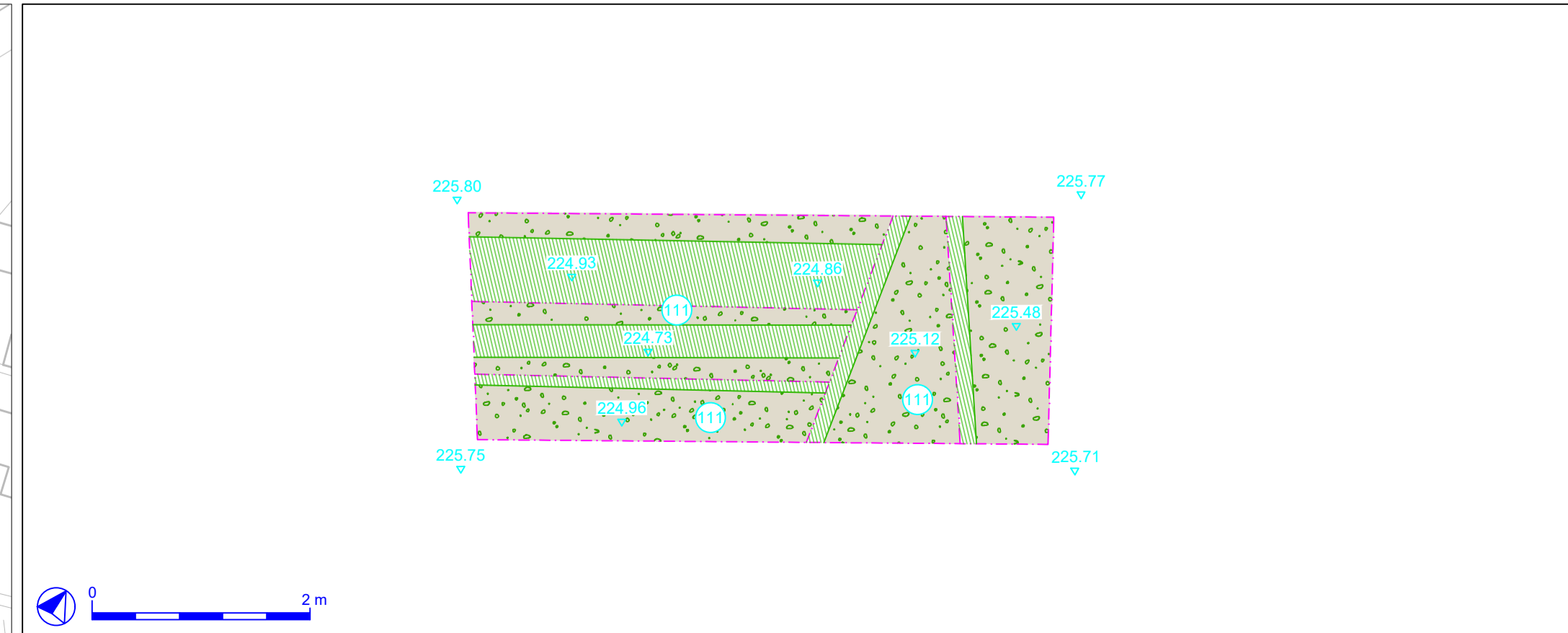
Novara 3 - Pianta_Scala 1:50



Localizzazione del sondaggio Novara 4 su base CTC_Scala 1:1000



Novara 4 - Pianta_Scala 1:50



Riprese fotografiche

Novara 1 - Vista dall'alto dello scavo eseguito



Novara 1 - Dettaglio sezione nord



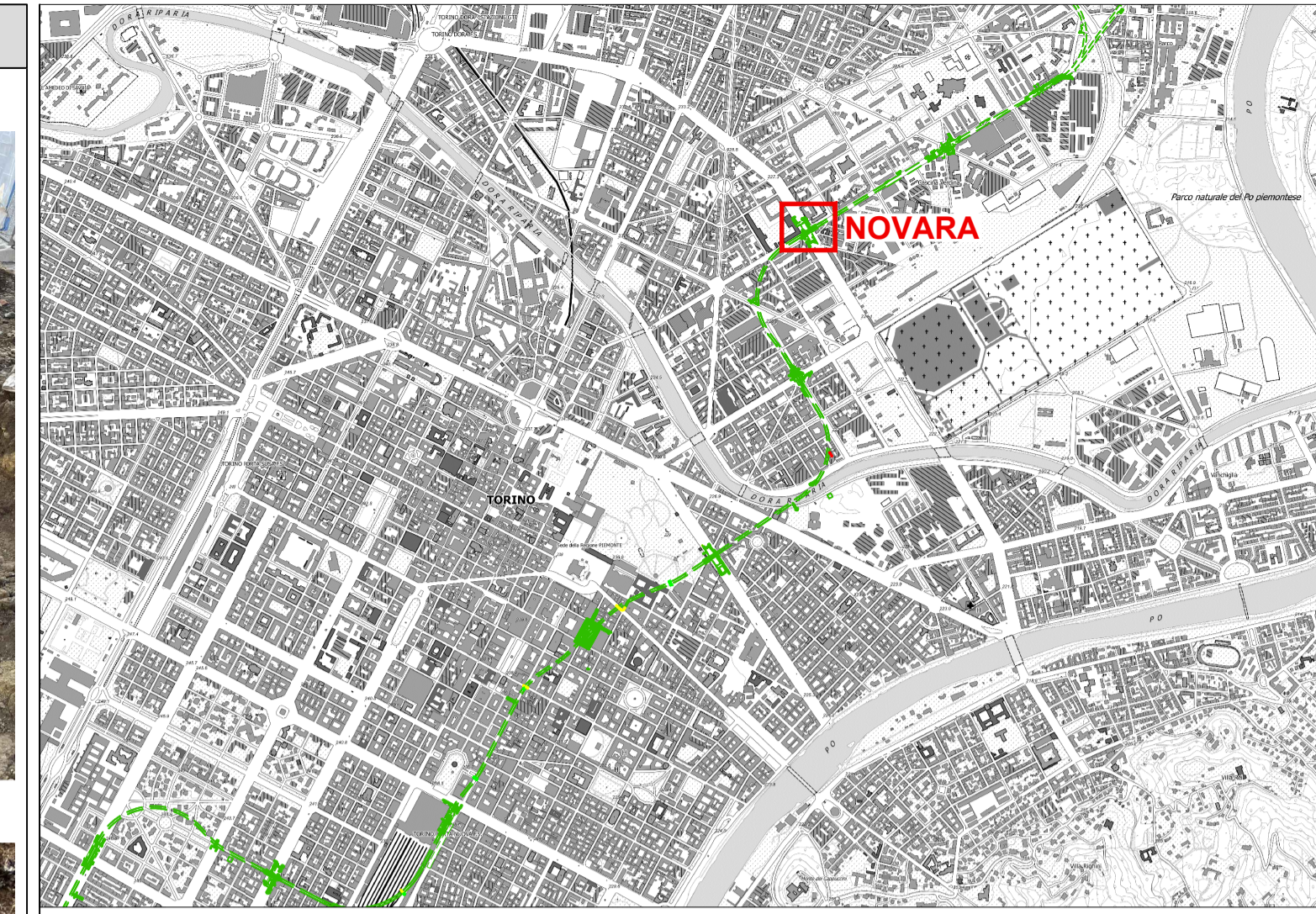
Novara 2 - Individuazione di sottoservizi



Novara 3 - Individuazione di sottoservizi



Novara 4 - Vista generale sezione nord



LEGENDA

- █ Sondaggio archeologico
- Limite del sondaggio
- Gradino artificiale
- ▨ Posizionamento indicativo di sottoservizi moderni

**MINISTERO
DELLE INFRASTRUTTURE E DELLA MOBILITÀ SOSTENIBILI
STRUTTURA TECNICA DI MISSIONE**



COMUNE DI TORINO



**METROPOLITANA AUTOMATICA DI TORINO
LINEA 2 - TRATTA POLITECNICO - REBAUDENGO**

**PROGETTAZIONE DEFINITIVA
Lotto Generale: Politecnico - Rebaudengo**

PROGETTO DEFINITIVO		INFRA.TO <i>Infrastrutture per la mobilità</i>		INFRASTRASPORTI.TO S.r.l.	
DIRETTORE PROGETTAZIONE Responsabile integrazione discipline specialistiche		IL PROGETTISTA			
Ing. R. Crova Ordine degli Ingegneri della Provincia di Torino n. 60385		Ing. R. Crova Ordine degli Ingegneri della Provincia di Torino n. 60385		INDAGINI ARCHEOLOGICHE PREVENTIVE ASSISTENZA ARCHEOLOGICA ALL'ESECUZIONE DEI CAROTAGGI LOCALIZZAZIONE DEI CAROTAGGI TAVOLA 8 DI 18	
		ELABORATO		REV. int.	SCALA
ARCHELOGA Dott.ssa Frida Occeili		MTL2T1A0DIAC GENT 002.8		0 1	1:50
				DATA 15/11/2022	

AGGIORNAMENTI Fig. 8 di 18

REV.	DESCRIZIONE	DATA	REDATTO	CONTROL.	APPROV.	VISTO
0	EMISSIONE	28/02/22	F.Occeili	G.Iemmolo	R.Crova	R.Crova
1	EMISSIONE FINALE A SEGUITO DI VERIFICA PREVENTIVA	15/11/22	F.Occeili	F.Rizzo	R.Crova	R.Crova
-	-	-	-	-	-	-
-	-	-	-	-	-	-
-	-	-	-	-	-	-

LOTTO 0		CARTELLA	4.2	15	MTL2T1A0D	IARGENT002.8
STAZIONE APPALTANTE						
DIRETTORE DI DIVISIONE INFRASTRUTTURE E MOBILITÀ Ing. R. Bertasio						
RESPONSABILE UNICO DEL PROCEDIMENTO Ing. A. Strozziro						

Segna fotografica
 Impostata per l'uso
 COLORE SCS
 0/10 0/10
 C.M.B.
 0/10
 WHITE
 0/10
 MAG.
 0/10
 BLUE
 0/10
 C.M.A.
 0/10
 GREEN
 0/10
 VELL.
 0/10
 RED
 0/10