

PBO 1 - sezione sud-est

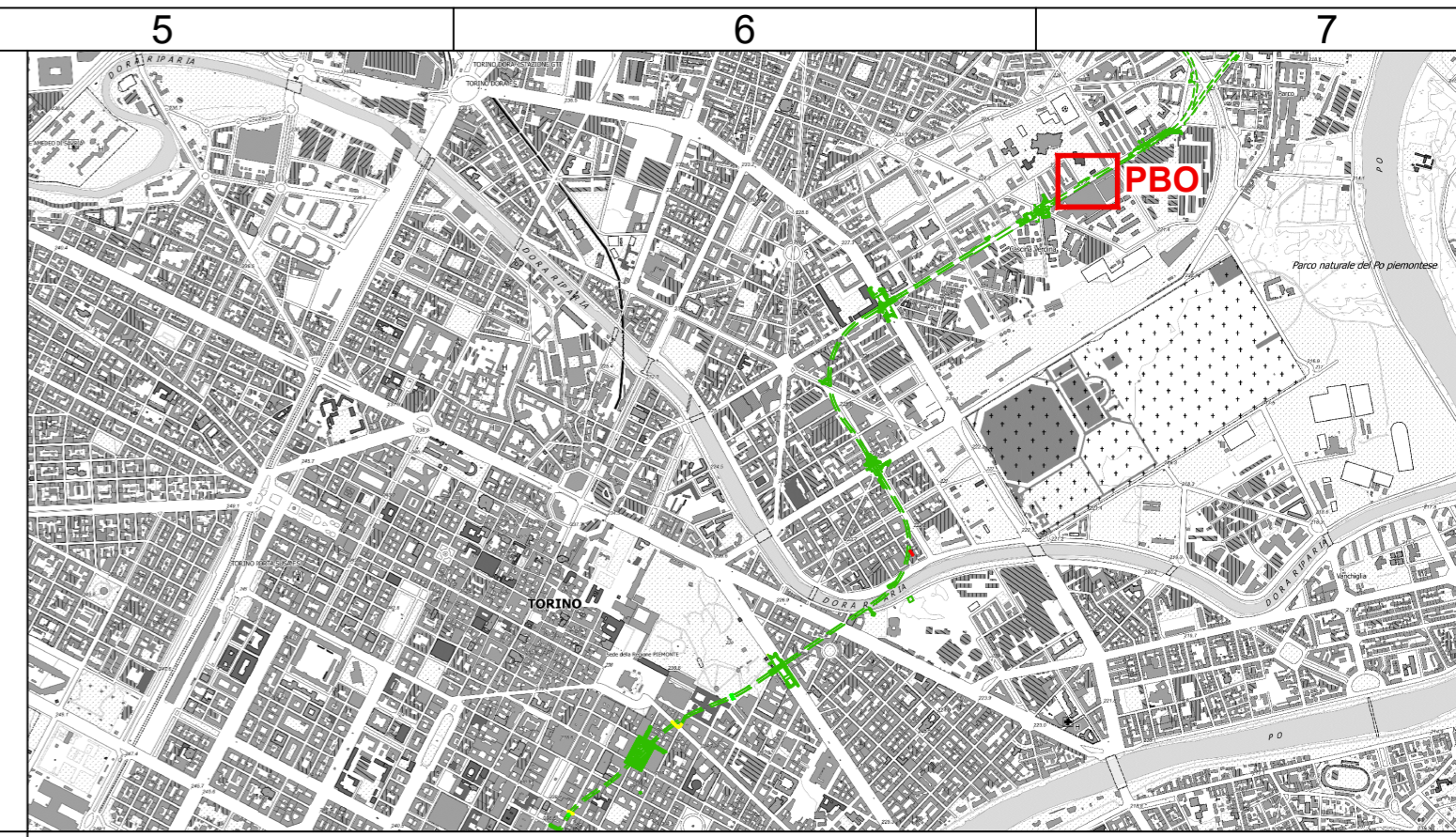


PBO 2 - ripresa zenitale



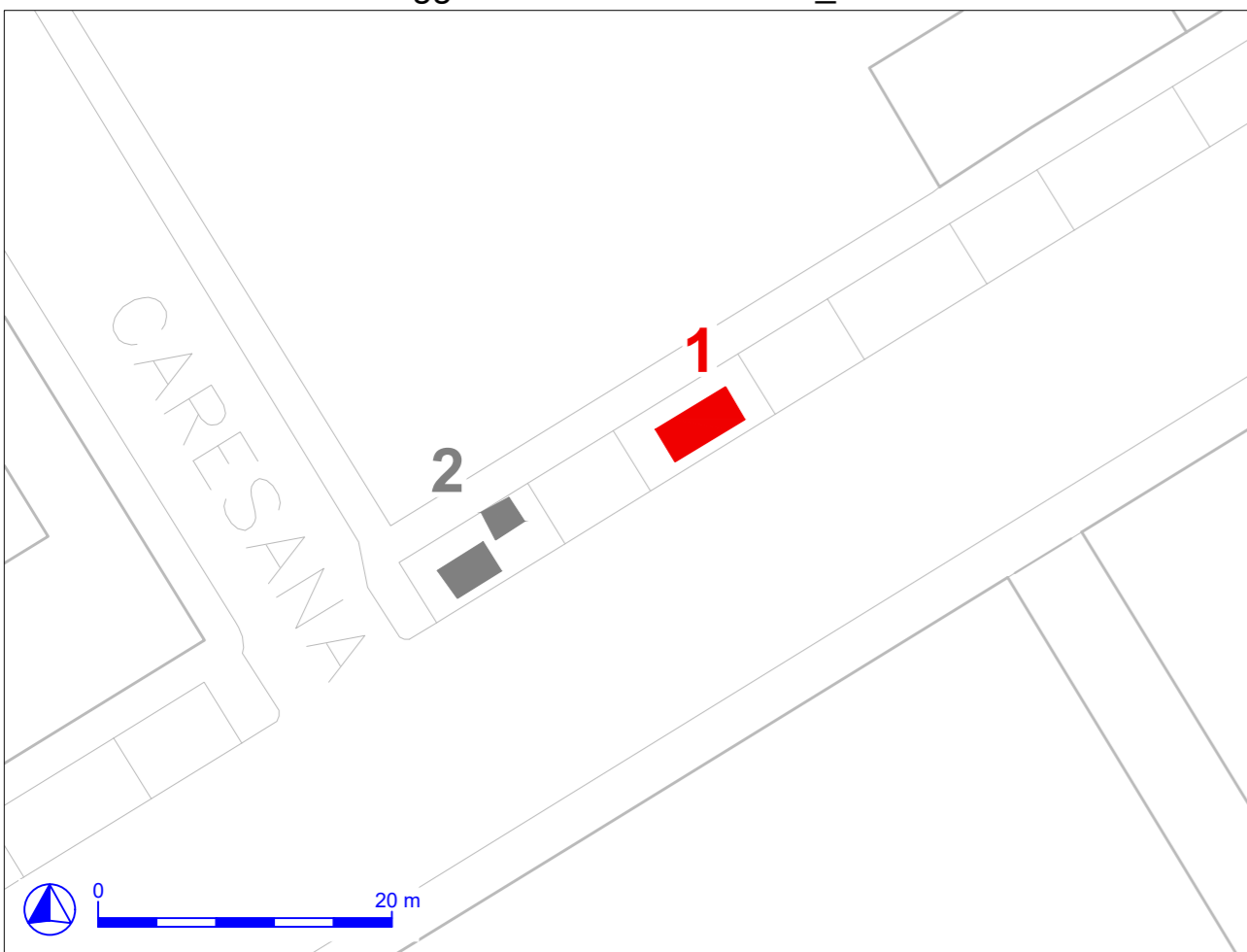
LEGENDA

- Sondaggio archeologico
- Limite del sondaggio
- Gradino artificiale
- ▨ Posizionamento indicativo di sottoservizi moderni

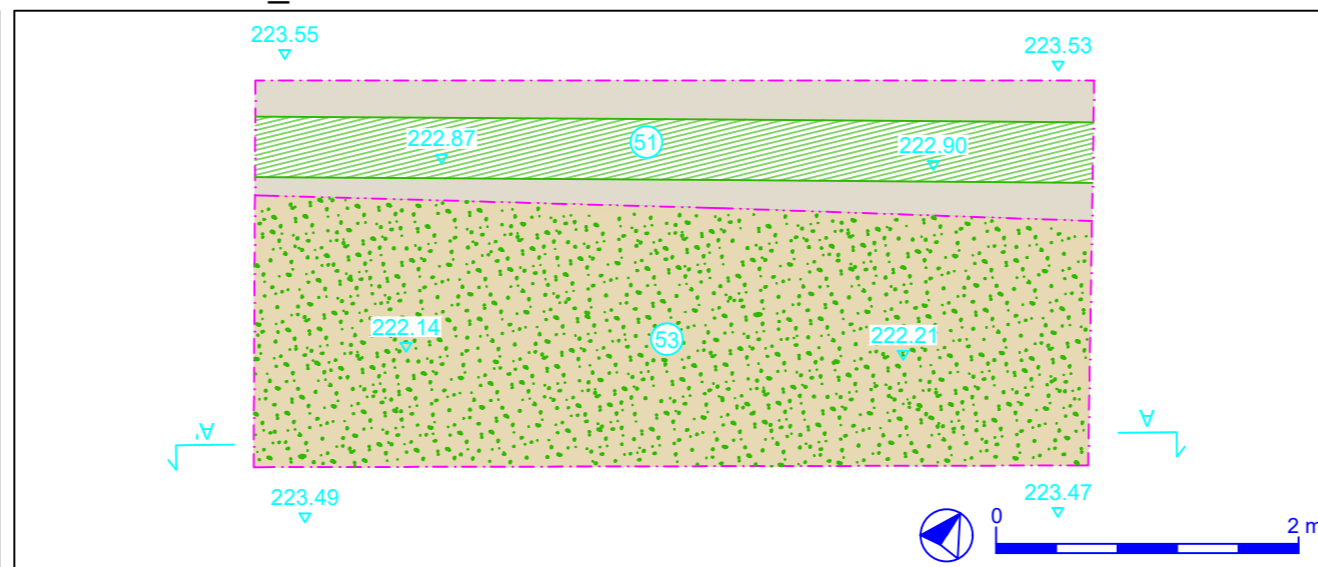


Riprese fotografiche

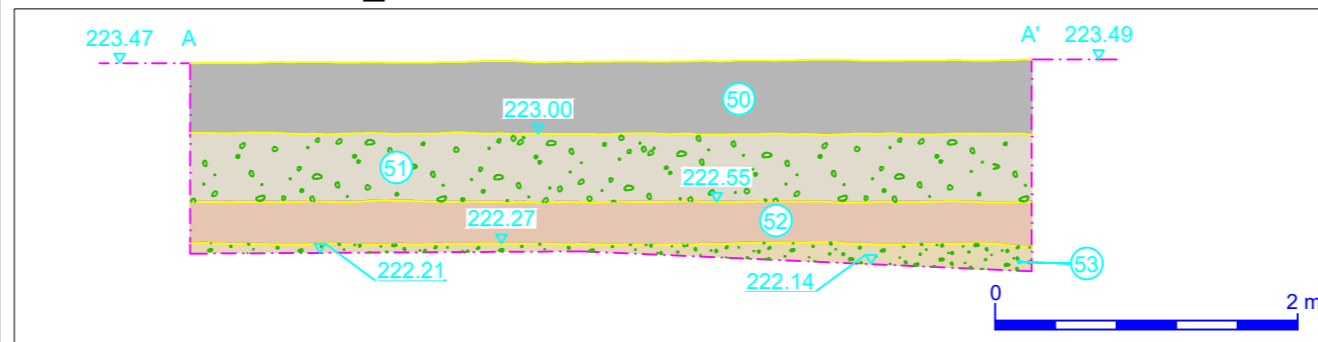
Localizzazione del sondaggio PBO 1 su base CTC_Scala 1:500



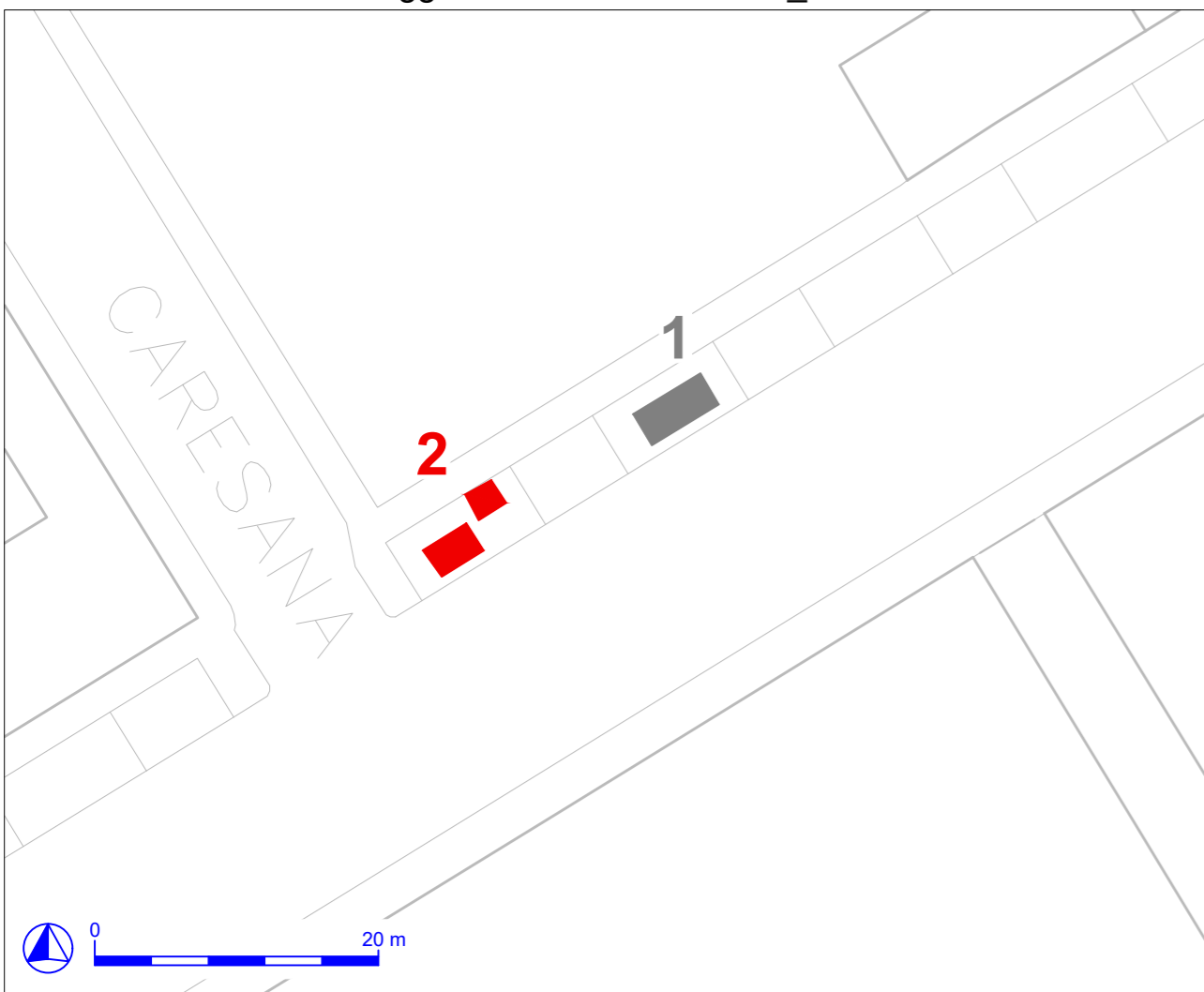
PBO 1 - Pianta_Scala 1:50



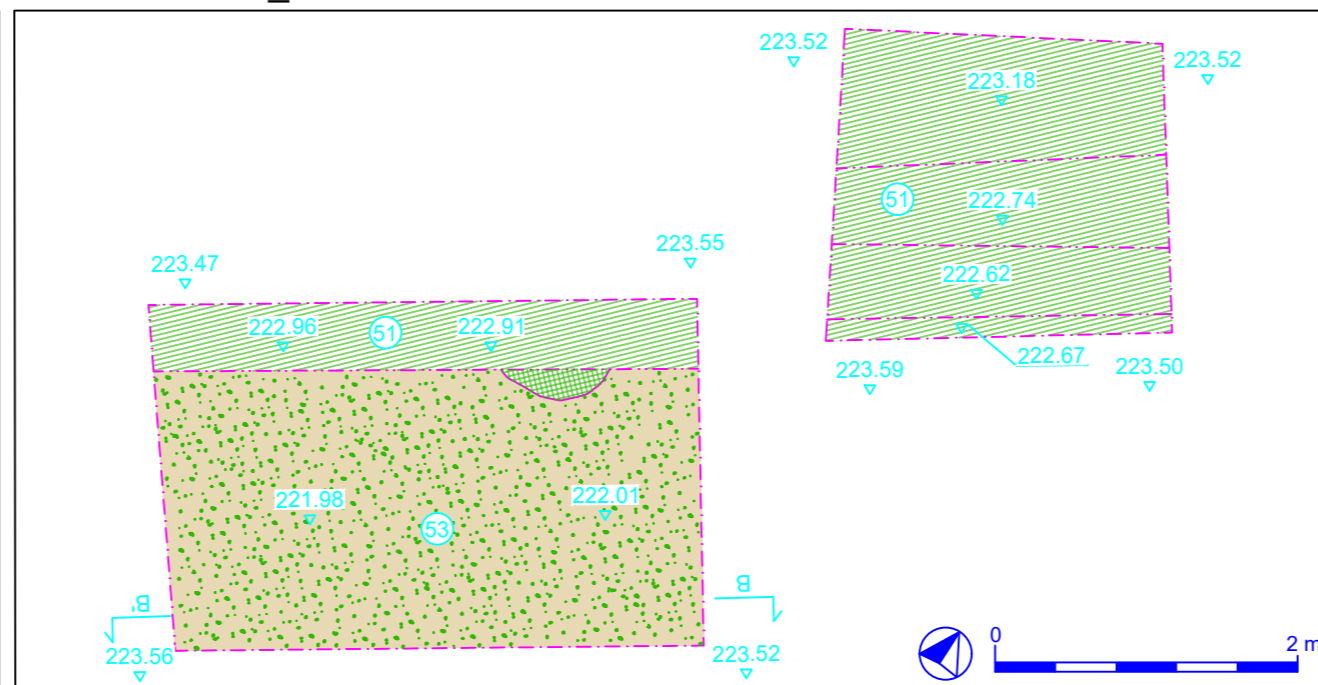
PBO 1 - Sezione AA'_Scala 1:50



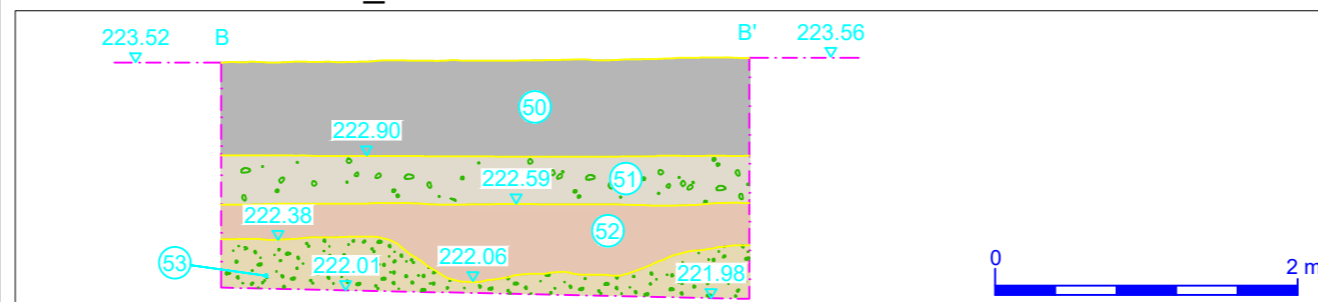
Localizzazione del sondaggio PBO 2 su base CTC_Scala 1:500



PBO 2 - Pianta_Scala 1:50



PBO 2 - Sezione BB'_Scala 1:50



**MINISTERO
DELLE INFRASTRUTTURE E DELLA MOBILITÀ SOSTENIBILI
STRUTTURA TECNICA DI MISSIONE**

Mims
COMUNE DI TORINO

CITTA' DI TORINO

**METROPOLITANA AUTOMATICA DI TORINO
LINEA 2 - TRATTA POLITECNICO - REBAUDENGO**

PROGETTAZIONE DEFINITIVA
Lotto Generale: Politecnico - Rebaudengo

PROGETTO DEFINITIVO		INFRASTRUTTURE per la mobilità INFRATRASPORTI.TO S.r.l.	
DIRETTORE PROGETTAZIONE <small>Responsabile integrazione discipline specialistiche</small>	IL PROGETTISTA	INDAGINI ARCHEOLOGICHE PREVENTIVE ASSISTENZA ARCHEOLOGICA ALL'ESECUZIONE DEI CAROTAGGI LOCALIZZAZIONE DEI CAROTAGGI TAVOLA 4 DI 18	
Ing. R. Crova <small>Ordine degli Ingegneri della Provincia di Torino n. 60385</small>	Ing. R. Crova <small>Ordine degli Ingegneri della Provincia di Torino n. 60385</small>		
ARCHEOLOGA Dott.ssa Frida Occeili	MTL2T1A0DIAC GENT 002.4	REV. int. est.	SCALA DATA
		0 1	1:50 15/11/2022

AGGIORNAMENTI Fig. 4 di 18

REV.	DESCRIZIONE	DATA	REDATTO	CONTROL.	APPROV.	VISTO
0	EMISSIONE	28/02/22	F.Occelli	G.Iemolo	R.Crova	R.Crova
1	EMISSIONE FINALE A SEGUITO DI VERIFICA PREVENTIVA	15/11/22	F.Occelli	F.Rizzo	R.Crova	R.Crova
-	-	-	-	-	-	-
-	-	-	-	-	-	-
-	-	-	-	-	-	-

<table border="1" style="width: 100%; border-collapse: collapse;"> <tr> <td style="width: 10%;">LOTTO 0</td> <td style="width: 10%;">CARTELLA</td> <td style="width: 10%;">4,2</td> <td style="width: 10%;">11</td> <td style="width: 10%;">MTL2T1A0D</td> <td style="width: 10%;">IARGENT002.4</td> </tr> </table>	LOTTO 0	CARTELLA	4,2	11	MTL2T1A0D	IARGENT002.4	STAZIONE APPALTANTE DIRETTORE DI DIVISIONE INFRASTRUTTURE E MOBILITÀ Ing. R. Bertasio RESPONSABILE UNICO DEL PROCEDIMENTO Ing. A. Strozzi
LOTTO 0	CARTELLA	4,2	11	MTL2T1A0D	IARGENT002.4		

Scala PLOTTAGGIO/BIN	0,16
Colori S-25	0,16
COL.8	0,08
WHITE	0,15
MAG.	0,60
BLUE	0,50
CYAN	0,36
GREEN	0,32
YELL.	0,24
RED	0,16