










	1	2A	2B	3
4A	4B	5A	5B	6
7	8A	8B	9A	9B
11	12A	12B	13A	13B
15	16A	16B	17A	17B

Torino, Ottobre 2010

### Legenda

-  Perimetrazione del centro abitato ai sensi dell'art. 31 L.R. 56/77
-  Fasce di rispetto stradale, ferroviario, tramviario
  - m 150 tangenziale (dato nord) vincolo di PRG
  - m 60 autostrada (art. 6 del D.M. 1/94/68)
  - m 40 strada di grande comunicazione (art. 6 del D.M. 1/94/68)
  - m 30 strada di media importanza (art. 6 del D.M. 1/94/68)
  - m 20 strada di interesse locale (art. 6 del D.M. 1/94/68)
  - m 10 strada colonaria pubblica vincolo di PRG (art. 30 del D.P.R. 753/86)
  - m 6 crenagliera Sesto-Superga (D.P.R. 753/86)
-  Fasce di rispetto ferroviario ai sensi del D.P.C.M. 23 aprile 1992
  - m 10 linee elettriche a 132 kV
  - m 18 linee elettriche a 220 kV
  - m 20 linee elettriche a 380 kV
-  Fasce di rispetto cimiteriali ai sensi del R.D. 1265/34
-  Piazze acquedotto e fasce di rispetto ai sensi D.P.R. n. 236/88
  - m 200 pubblica discarica
-  Impianti di depurazione fasce di rispetto di m 200
-  Industrie classificate a "rischio" ai sensi del D.P.R. n. 175/88
-  m Vincoli derivanti da servizi militari
-  r Vincoli derivanti da impianti di telecomunicazione (RAI)

N.B. I limiti delle fasce di rispetto sono riportati a titolo indicativo e dovranno essere verificati in sede esecutiva.