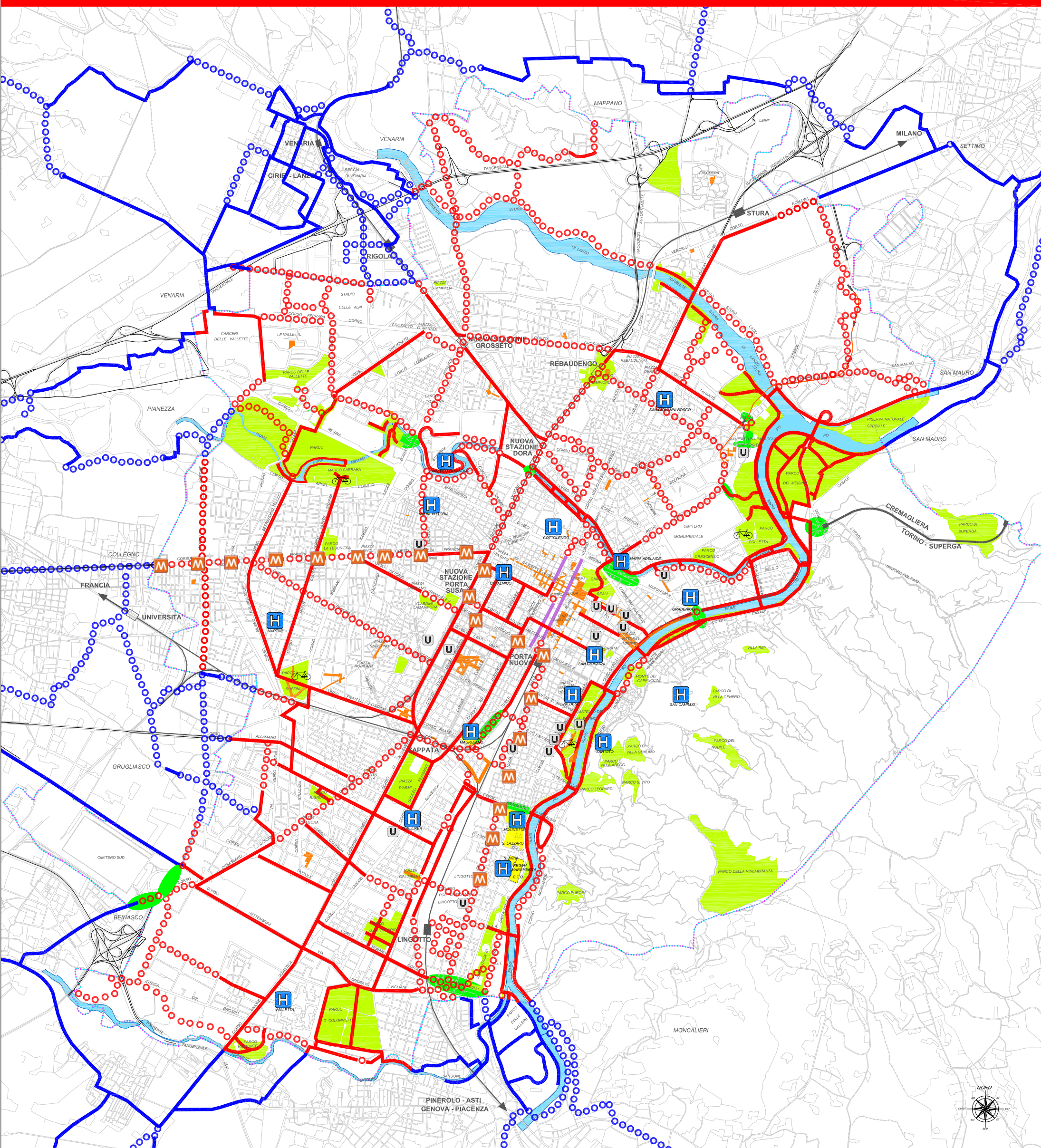
















PIANO URBANO DELLA MOBILITA' SOSTENIBILE - PUMS



MOBILITA' CICLABILE - PROGETTO

- | | | | | | |
|-------------------------------------------------------------------------------------|-------------------------------------------------------------------------------|-------------------------------------------------------------------------------------|----------------------------------------------------------------|---------------------------------------------------------------------------------------|-------------------------------|
|  | VIE RISERVATE AL MEZZO PUBBLICO
CONSENTITE AL TRANSITO DELLE
BICICLETTE |  | PUNTO NOLEGGIO BICI |  | PISTE CICLABILI ESISTENTI |
|  | PARCHI E AREE VERDI |  | OSPEDALI |  | PISTE CICLABILI IN PROGETTO |
|  | AREE PEDONALI ESISTENTI |  | SEDI UNIVERSITARIE |  | PISTE EXTRAURBANE ESISTENTI |
|  | CONFINE COMUNALE |  | STAZIONI METROPOLITANA ESISTENTI
E IN FASE DI REALIZZAZIONE |  | PISTE EXTRAURBANE IN PROGETTO |
|  | STAZIONI FERROVIARIE ESISTENTI | | | | |
|  | STAZIONI FERROVIARIE NUOVE | | | | |