





Piano Regolatore Generale

Elaborato a titolo illustrativo - Uso ufficio

Individuazione dei corsi d'acqua minori - Settembre 2004

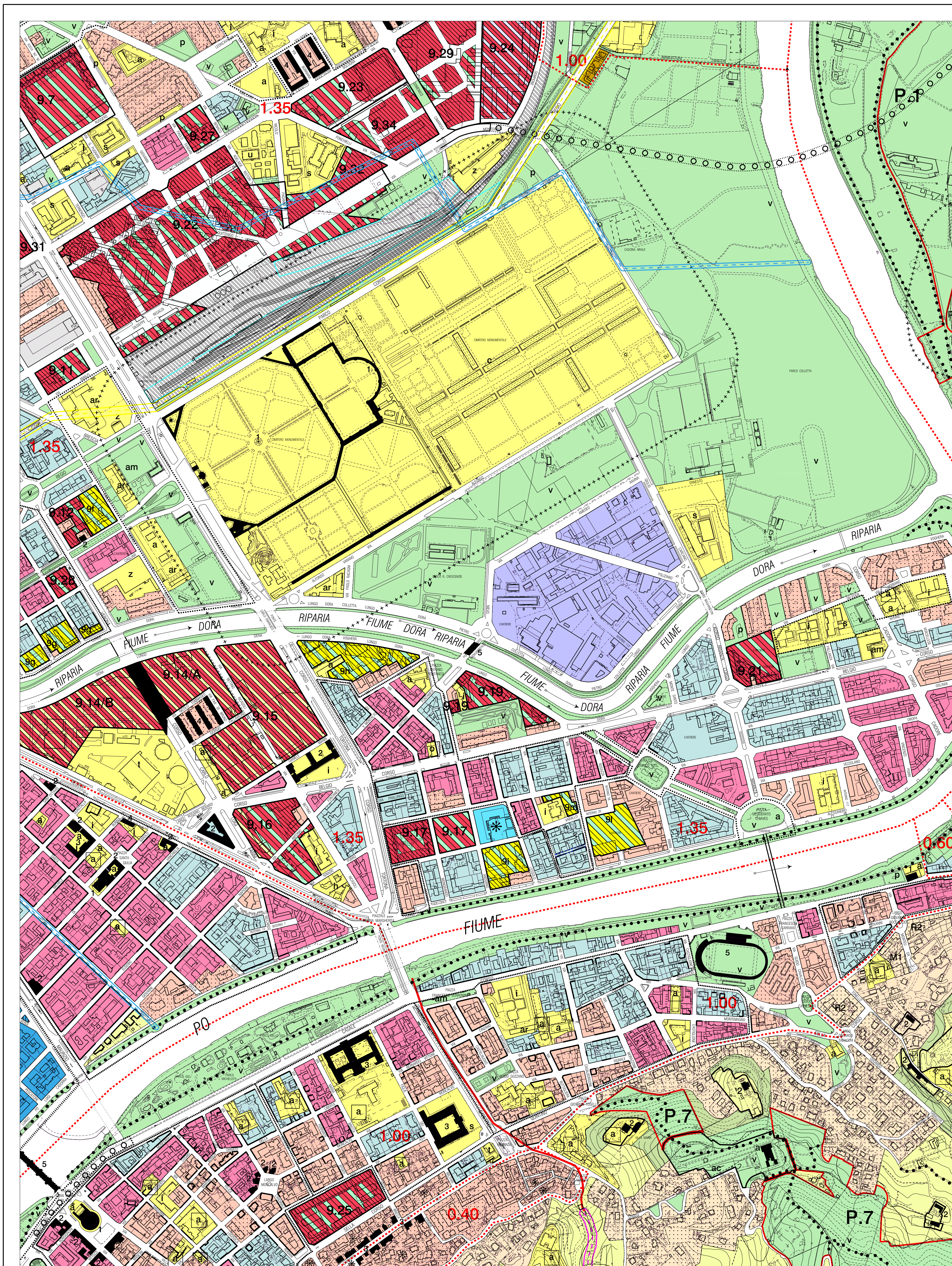
Scala 1:5.000

LEGENDA

-  Corsi d'acqua compresi di fascia di rispetto di inidoneità assoluta di m 5 dal piede dell'argine o sponda naturale - Allegato B N.U.E.A. Punto 1.1 comma 5
-  Corsi d'acqua compresi di fascia di rispetto di inidoneità assoluta di m 10 dal piede dell'argine o sponda naturale - Allegato B N.U.E.A. Punto 1.1 comma 4
-  Processi di dissesto lineare: intensità/pericolosità medio elevata (EdL) comportante una fascia di rispetto di m 10 dal piede dell'argine artificiale o dalla sponda naturale - Allegato B N.U.E.A. Punto 1.1 comma 6
-  Classe III/4C - Allegato B N.U.E.A. Punto 3.1.1 comma 19

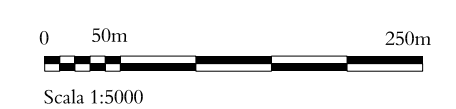
Foglio n. 9B

	1	2A	2B	3	
	4A	4B	5A	5B	6
7	8A	8B	9A	9B	10A
11	12A	12B	13A	13B	14
15	16A	16B	17A	17B	



Nuovo PRG approvato con deliberazione Giunta Regionale n. 3 - 45091 del 21 Aprile 1995 pubblicata sul B.U.R. n. 21 del 24 maggio 1995.

Elaborato informatizzato aggiornato con le variazioni al PRG approvate alla data del 31 Ottobre 2004.
Carta di sintesi: elaborazione Settembre 2004



Cartografia numerica
Aggiornamento Anno 1997 a cura del C.S.I. - Piemonte