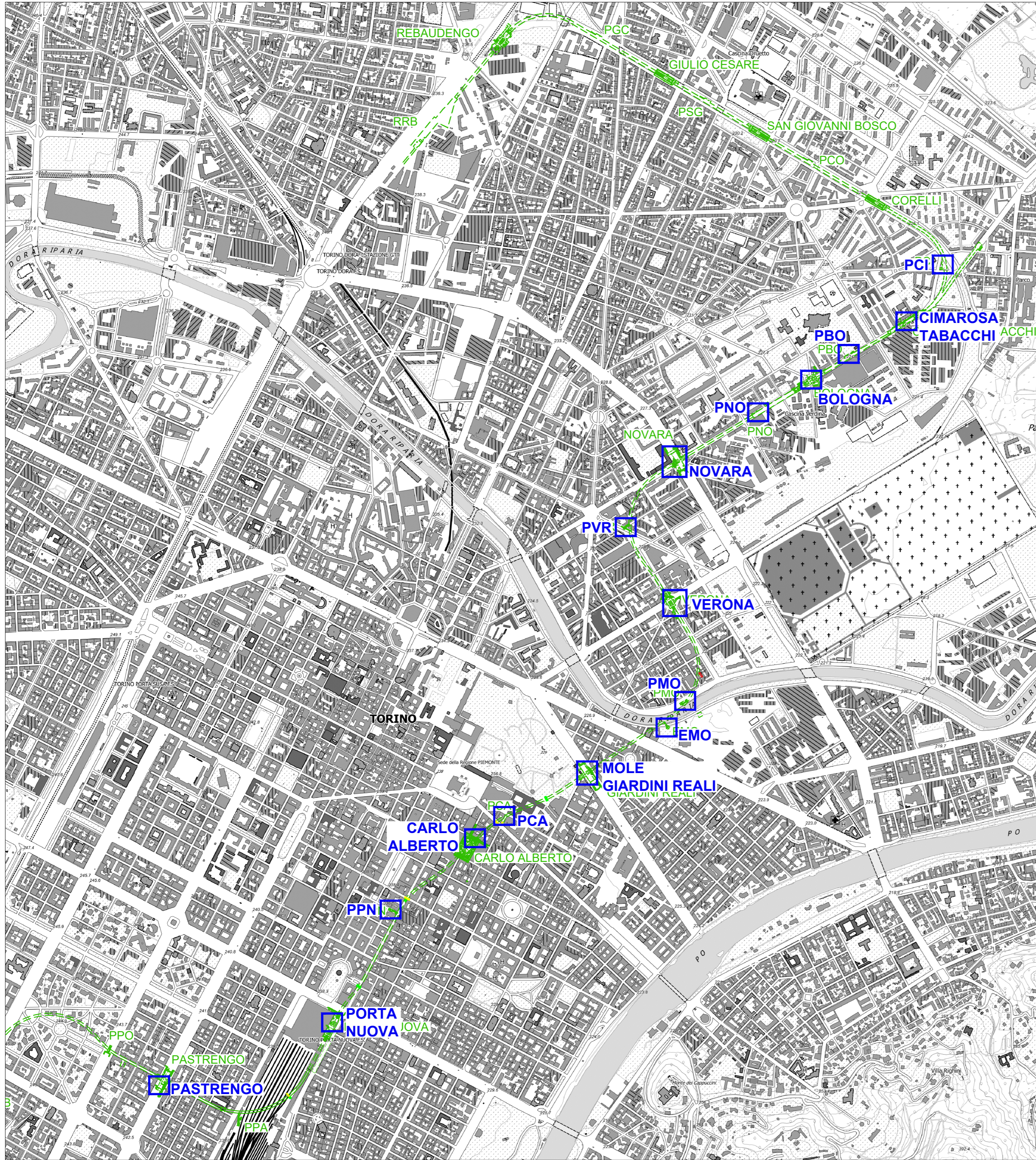




Localizzazione delle aree di intervento su base CTR_Scala 1:20000



LEGENDA

-  Tracciato Linea 2 della Metropolitana di Torino
-  Aree sottoposte a sondaggi archeologici preventivi

**MINISTERO
DELLE INFRASTRUTTURE E DELLA MOBILITÀ SOSTENIBILI
STRUTTURA TECNICA DI MISSIONE**



COMUNE DI TORINO



**METROPOLITANA AUTOMATICA DI TORINO
LINEA 2 - TRATTA POLITECNICO - REBAUDENGO**

PROGETTAZIONE DEFINITIVA
Lotto Generale: Politecnico - Rebaudengo

PROGETTO DEFINITIVO

DIRETTORE
PROGETTAZIONE
Responsabile integrazione
discipline specialistiche

IL PROGETTISTA



INFRATRASPORTI.TO S.r.l.

Ing. R. Crova
Ordine degli Ingegneri
della Provincia di Torino
n. 60385

Ing. R. Crova
Ordine degli Ingegneri
della Provincia di Torino
n. 60385

INDAGINI ARCHEOLOGICHE PREVENTIVE
ASSISTENZA ARCHEOLOGICA ALL'ESECUZIONE DEI CAROTAGGI

LOCALIZZAZIONE DEI CAROTAGGI
TAVOLA 1 DI 18

ELABORATO	REV. int.	REV. est.	SCALA	DATA		
ARCHEOLOGA Dott.ssa Frida Occelli	MTL2T1A0D	IAC GENT 002.1	0	1	1:20000	15/11/2022

AGGIORNAMENTI

Fig. 1 di 18

REV.	DESCRIZIONE	DATA	REDATTO	CONTROL.	APPROV.	VISTO
0	EMISSIONE	28/02/22	F.Occelli	G.Iemolo	R.Crova	R.Crova
1	EMISSIONE FINALE A SEGUITO DI VERIFICA PREVENTIVA	15/11/22	F.Occelli	F.Rizzo	R.Crova	R.Crova
-	-	-	-	-	-	-
-	-	-	-	-	-	-

LOTTO 0 CARTELLA 4,2 8 MTL2T1A0D IARGENT002.1

STAZIONE APPALTANTE

DIRETTORE DI DIVISIONE
INFRASTRUTTURE E MOBILITÀ
Ing. R. Bertasio

RESPONSABILE UNICO DEL PROCEDIMENTO
Ing. A. Strozzi

Scala PLOTTAGGIOBIN
mm piatto per 1 u.v. XX

SCALA	COLORS	CM	WHITE	MAG.	BLUE	CYAN	GREEN	YELL.	RED
0.16	0.16	0.08	0.15	0.60	0.50	0.36	0.32	0.24	0.16