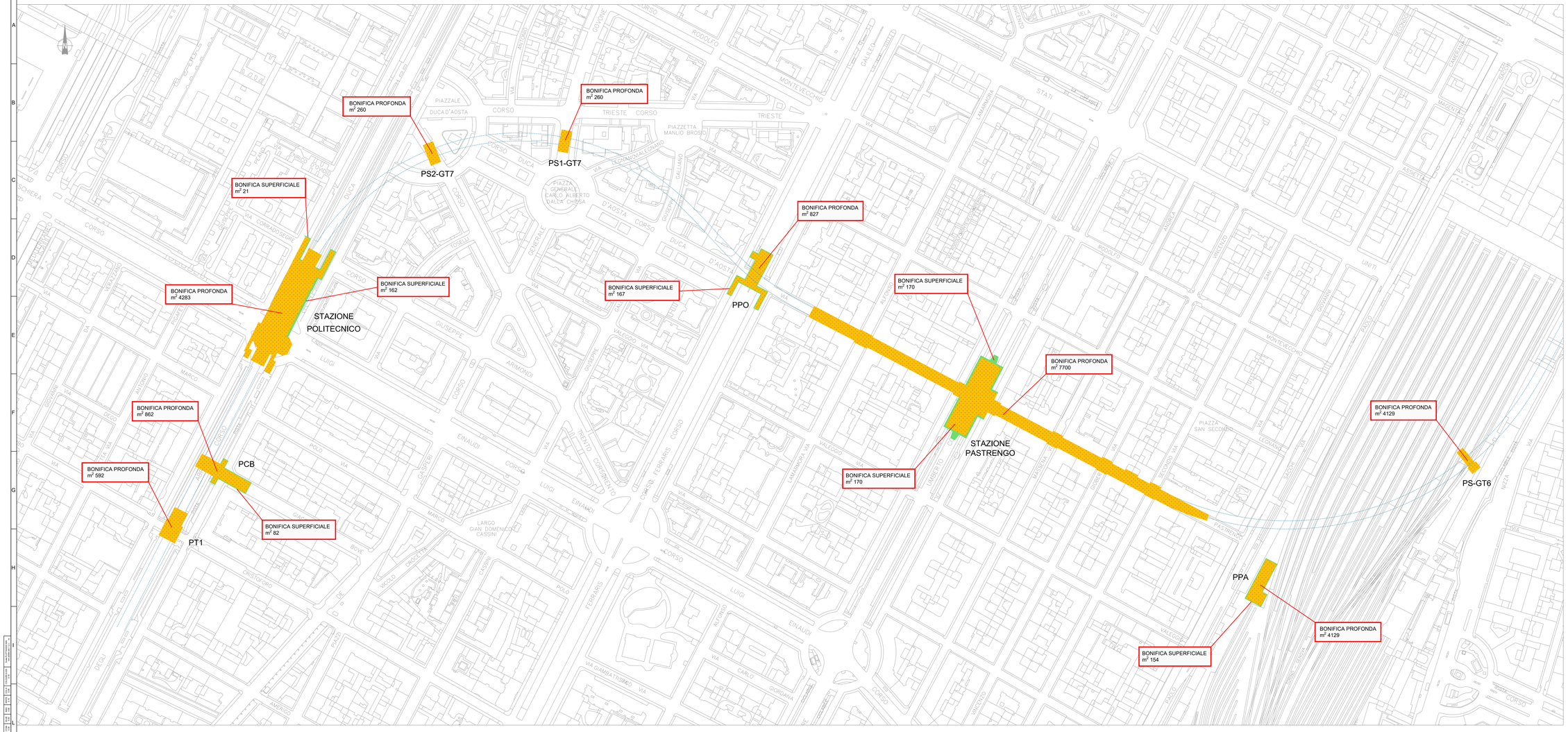

KEY PLAN

DISCIPLINARE TECNICO PER L'ESECUZIONE
DEL SERVIZIO DI BONIFICA BELLICA
SISTEMATICA TERRESTRE
Schema suddivisione area (ALLEGATO "A")

PIANTA

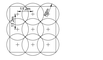

SEZIONE

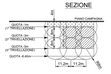

LEGENDA

- Bonifica superficiale (fino a quota -1.0m da piano campagna)
- Bonifica profonda (fino a quota -7.0m da piano campagna) maglia 2.8x2.8m (vedi schema sopra riportato)

MINISTERO
DELLE INFRASTRUTTURE E DELLA MOBILITÀ SOSTENIBILI
STRUTTURA TECNICA DI MISSIONE

Mims

COMUNE DI TORINO

Città di Torino

METROPOLITANA AUTOMATICA DI TORINO
LINEA 2 - TRATTA POLITECNICO - REBAUDENGO
PROGETTAZIONE DEFINITIVA
Lotto Generale: Politecnico - Rebaudengo

PROGETTO DEFINITIVO		
DIRETTORE PROGETTAZIONE discipline specialistiche	IL PROGETTISTA	INFRA.TO INFRATRASPORTI.TO S.r.l.
Ing. R. Cirova Ordine degli Ingegneri della Provincia di Torino n. 6038S	Ing. F. Cocito Ordine degli Ingegneri della Provincia di Torino n. 8785X	**BONIFICA DA ORDIGNI BELLICI** PLANIMETRIA Tavola 8/8

	ELABORATO	REV.	SCALA	DATA
BIM MANAGER Geom. L. D'Alcardi	MTL2T1A0D908 GENT 008	0	1:1000	31/03/2022

AGGIORNAMENTI

REV.	DESCRIZIONE	DATA	REDATTO	CONTROL.	APPROV.	VISTO
0	EMISSIONE	31/03/22	RC	GBr	FGs	RC
-	-	-	-	-	-	-
-	-	-	-	-	-	-
-	-	-	-	-	-	-
-	-	-	-	-	-	-
-	-	-	-	-	-	-

LOTTO 0	CARTELLA	1.3	08	MTL2T1A0D	B08GENT008

STAZIONE APPALTANTE
DIRETTORE DI ESERCIZIO
DIRETTORE DI PRODUZIONE
Ing. R. Bertasio

RESPONSABILE UNICO DEL PROCEDIMENTO
Ing. A. Strazziero