

**MINISTERO
DELLE INFRASTRUTTURE E DELLA MOBILITÀ SOSTENIBILI
STRUTTURA TECNICA DI MISSIONE**




COMUNE DI TORINO



**METROPOLITANA AUTOMATICA DI TORINO
LINEA 2 – TRATTA POLITECNICO – REBAUDENGO**

**PROGETTAZIONE DEFINITIVA
Lotto Generale: Politecnico - Rebaudengo**

PROGETTO DEFINITIVO		 INFRA.TO <i>infrastrutture per la mobilità</i>												INFRATRASPORTI S.r.l.								
DIRETTORE PROGETTAZIONE Responsabile integrazione discipline specialistiche	IL PROGETTISTA																					
Ing. R. Crova Ordine degli Ingegneri della Provincia di Torino n. 6038S	Ing. F. Rizzo Ordine degli Ingegneri della Provincia di Torino n. 9337K	RILIEVO TOPOGRAFICO MONOGRAFIE DEI VERTICI DELLA RETE GEODETICA																				
ELABORATO										REV.		SCALA	DATA									
										Int.	Est.											
BIM MANAGER Geom. L. D'Accardi										MT	L2	T1	A0	D	RIL	GEN	R	002	0	1	-	15/11/2022

AGGIORNAMENTI

Fig. 1 di 1

REV.	DESCRIZIONE	DATA	REDATTO	CONTROLLATO	APPROVATO	VISTO
0	EMISSIONE	21/12/21	L. Facelli	G. Iemmolo	R. Crova	R. Crova
1	Emissione finale a seguito di verifica preventiva	15/11/22	L. Facelli	F. Rizzo	F. Rizzo	R. Crova
-	-	-	-	-	-	-
-	-	-	-	-	-	-
-	-	-	-	-	-	-

<table border="1"> <tr> <td>LOTTO 0</td> <td>CARTELLA</td> <td>4.3</td> <td>2</td> <td>MTL2T1A0D</td> <td>RILGENR002</td> </tr> </table>						LOTTO 0	CARTELLA	4.3	2	MTL2T1A0D	RILGENR002	STAZIONE APPALTANTE DIRETTORE DI DIVISIONE INFRASTRUTTURE E MOBILITÀ Ing. R. Bertasio RESPONSABILE UNICO DEL PROCEDIMENTO Ing. A. Strozziro					
LOTTO 0	CARTELLA	4.3	2	MTL2T1A0D	RILGENR002												

Descrizione: CENTRINO ACCIAIO

Ubicazione: ALL'INTERNO DEL CANTIERE AL FONDO DI C.SO VENEZIA INCROCIO C.SO GROSSETO

Accesso: DA CORSO VENEZIA

Data realiz.: MAGGIO 2021

Luciano Facelli geom. - ARTESTUDIO

COORDINATE E SISTEMI DI RIFERIMENTO

UTM-ETRF2000 zona 32N		Geografiche ETRF2000		Gauss Boaga Roma 40		ISOMETRICO MTL2 ISO250	
Nord	Est	Latit.	Longit.	Nord	Est	Nord	Est
4995036.243	396822.078	45° .06'04" ,55350	7° .41'18" ,87830	4995055.009	1396848.760	18294.616	4624.150
Quota ellis.		286.780		Quota s.l.m.		237.852	
				Quota locale		237.852	

Inquadramento territoriale

Carta tecnica Città di Torino

Scala: 1:1500



Fotografia del vertice



Schema planimetrico particolare

Informazioni ausiliarie

Descrizione: CENTRINO ACCIAIO

Ubicazione: SUL CORDOLO DEL MARCIAPIEDE LATO EST DI VIA PAISIELLO ANGOLO VIA SEMPIONE E VIA GOTTARDO

Accesso: DA VIA PAISIELLO

Data realiz.: MAGGIO 2021

Luciano Facelli geom. - ARTESTUDIO

COORDINATE E SISTEMI DI RIFERIMENTO

UTM-ETRF2000 zona 32N		Geografiche ETRF2000		Gauss Boaga Roma 40		ISOMETRICO MTL2 ISO250	
Nord	Est	Latit.	Longit.	Nord	Est	Nord	Est
4994264.923	398064.177	45°05'40",21280	7°42'16",26370	4994283.693	1398090.874	17523.104	5866.644
Quota ellis.		276.014		Quota s.l.m.		227.287	
				Quota locale		227.287	

Inquadramento territoriale

Carta tecnica Città di Torino

Scala: 1:1500



Fotografia del vertice



Schema planimetrico particolare



Informazioni ausiliarie



Progetto definitivo Metropolitana Automatica di Torino, Linea 2 tratta Rebaudengo-Politecnico
MONOGRAFIE VERTICI RETE GEODETICA DI RIFERIMENTO

Descrizione: CENTRINO ACCIAIO

Ubicazione: SUL CORDOLO NORD INCROCIO C.SO VERONA E C.SO REGIO PARCO

Accesso: INCROCIO CORSO VERONA E CORSO REGIO PARCO

Data realiz.: MAGGIO 2021

Luciano Facelli geom. - ARTESTUDIO

COORDINATE E SISTEMI DI RIFERIMENTO

UTM-ETRF2000 zona 32N		Geografiche ETRF2000		Gauss Boaga Roma 40		ISOMETRICO MTL2 ISO250	
Nord	Est	Latit.	Longit.	Nord	Est	Nord	Est
4992448.630	397437.795	45° 04' 41",04240	7° 41' 48",95130	4992467.389	1397464.494	15706.248	5240.131
Quota ellis.		273.444		Quota s.l.m.		224.703	
				Quota locale		224.703	

Inquadramento territoriale

Carta tecnica Città di Torino

Scala: 1:1500



Fotografia del vertice



Schema planimetrico particolare

Informazioni ausiliarie

Descrizione: CENTRINO ACCIAIO

Ubicazione: SUL CORDOLO AL CENTRO DI PIAZZA CARLO ALBERTO

Accesso: DA PIAZZA CARLO ALBERTO

Data realiz.: MAGGIO 2021

Luciano Facelli geom. - ARTESTUDIO

COORDINATE E SISTEMI DI RIFERIMENTO

UTM-ETRF2000 zona 32N		Geografiche ETRF2000		Gauss Boaga Roma 40		ISOMETRICO MTL2 ISO250	
Nord	Est	Latit.	Longit.	Nord	Est	Nord	Est
4991412.138	396598.094	45° 04' 07",02220	7° 41' 11",32410	4991430.889	1396624.792	14669.421	4400.211
Quota ellis.		284.866		Quota s.l.m.		236.052	
						Quota locale	
						236.052	

Inquadramento territoriale

Carta tecnica Città di Torino

Scala: 1:1500



Fotografia del vertice



Schema planimetrico particolare

Informazioni ausiliarie

Progetto definitivo Metropolitana Automatica di Torino, Linea 2 tratta Rebaudengo-Politecnico
MONOGRAFIE VERTICI RETE GEODETICA DI RIFERIMENTO

Descrizione: CENTRINO ACCIAIO

Ubicazione: SUL MARCIAPIEDE A SUD - EST DI PIAZZA CARLO FELICE

Accesso: DA PIAZZA CARLO FELICE

Data realiz.: MAGGIO 2021

Luciano Facelli geom. - ARTESTUDIO

COORDINATE E SISTEMI DI RIFERIMENTO

UTM-ETRF2000 zona 32N		Geografiche ETRF2000		Gauss Boaga Roma 40		ISOMETRICO MTL2 ISO250	
Nord	Est	Latit.	Longit.	Nord	Est	Nord	Est
4990779.648	396022.769	45° 03' 46", 22740	7° 40' 45", 49280	4990798.394	1396049.466	14036.724	3824.733
Quota ellis.		286.502		Quota s.l.m.		237.633	
				Quota locale		237.633	

Inquadramento territoriale

Carta tecnica Città di Torino

Scala: 1:1500



Fotografia del vertice



Schema planimetrico particolare

Informazioni ausiliarie

Progetto definitivo Metropolitana Automatica di Torino, Linea 2 tratta Rebaudengo-Politecnico
MONOGRAFIE VERTICI RETE GEODETICA DI RIFERIMENTO

Descrizione: CENTRINO ACCIAIO

Ubicazione: SUL CORDOLO NORD DI C.SO TRIESTE ANGOLO CORSO DUCA DEGLI ABRUZZI

Accesso: DA CORSO TRIESTE

Data realiz.: MAGGIO 2021

Luciano Facelli geom. - ARTESTUDIO

COORDINATE E SISTEMI DI RIFERIMENTO

UTM-ETRF2000 zona 32N		Geografiche ETRF2000		Gauss Boaga Roma 40		ISOMETRICO MTL2 ISO250	
Nord	Est	Latit.	Longit.	Nord	Est	Nord	Est
4990745.400	394764.462	45° 03' 44", 44860	7° 39' 47", 99640	4990764.135	1394791.144	14002.427	2566.051
Quota ellis.		295.170		Quota s.l.m.		246.134	
				Quota locale		246.134	

Inquadramento territoriale

Carta tecnica Città di Torino

Scala: 1:1500



Fotografia del vertice



Schema planimetrico particolare

Informazioni ausiliarie

Progetto definitivo Metropolitana Automatica di Torino, Linea 2 tratta Rebaudengo-Politecnico
MONOGRAFIE VERTICI RETE GEODETICA DI RIFERIMENTO

Descrizione: VERTICE RETE GNSS SPIN3 REGIONE PIEMONTE

Ubicazione: SUL TETTO POLITECNICO DI TORINO, C.SO DUCA DEGLI ABRUZZI 24

Accesso: DA CORSO DUCA DEGLI ABRUZZI

Data realiz.: MAGGIO 2021

Luciano Facelli geom. - ARTESTUDIO

COORDINATE E SISTEMI DI RIFERIMENTO

UTM-ETRF2000 zona 32N		Geografiche ETRF2000		Gauss Boaga Roma 40		ISOMETRICO MTL2 ISO250	
Nord	Est	Latit.	Longit.	Nord	Est	Nord	Est
4990861.137	394604.569	45°03'48",11250	7°39'40",59960	4990879.870	1394631.247	14118.194	2406.107
Quota ellis.		310.713		Quota s.l.m.		261.650	
						Quota locale	
						261.650	

Inquadramento territoriale

Carta tecnica Città di Torino

Scala: 1:1500



Fotografia del vertice



Schema planimetrico particolare

Informazioni ausiliarie

Progetto definitivo Metropolitana Automatica di Torino, Linea 2 tratta Rebaudengo-Politecnico
MONOGRAFIE VERTICI RETE GEODETICA DI RIFERIMENTO

Descrizione: CENTRINO ACCIAIO

Ubicazione: SUL CORDOLO DEL MARCIAPIEDE LATO EST DI C.SO VENEZIA INCROCIO VIA VILLAR

Accesso: DA CORSO VENEZIA

Data realiz.: MAGGIO 2021

Luciano Facelli geom. - ARTESTUDIO

COORDINATE E SISTEMI DI RIFERIMENTO

UTM-ETRF2000 zona 32N		Geografiche ETRF2000		Gauss Boaga Roma 40		ISOMETRICO MTL2 ISO250	
Nord	Est	Latit.	Longit.	Nord	Est	Nord	Est
4994279.556	396274.701	45° 05' 39", 75020	7° 40' 54", 40280	4994298.312	1396301.377	17537.686	4076.633
Quota ellis.		288.238		Quota s.l.m.		239.265	
						Quota locale	
						239.265	

Inquadramento territoriale

Carta tecnica Città di Torino

Scala: 1:1500



Fotografia del vertice



Schema planimetrico particolare

Informazioni ausiliarie

Progetto definitivo Metropolitana Automatica di Torino, Linea 2 tratta Rebaudengo-Politecnico
MONOGRAFIE VERTICI RETE GEODETICA DI RIFERIMENTO

Descrizione: CENTRINO ACCIAIO

Ubicazione: SUL CORDOLO DEL MARCIAPIEDE LATO EST DI C.SO VENEZIA INCROCIO VIA TICINO

Accesso: DA CORSO VENEZIA

Data realiz.: MAGGIO 2021

Luciano Facelli geom. - ARTESTUDIO

COORDINATE E SISTEMI DI RIFERIMENTO

UTM-ETRF2000 zona 32N		Geografiche ETRF2000		Gauss Boaga Roma 40		ISOMETRICO MTL2 ISO250	
Nord	Est	Latit.	Longit.	Nord	Est	Nord	Est
4994435.585	396396.427	45° 05' 44",86940	7° 40' 59",85430	4994454.343	1396423.105	17693.765	4198.390
Quota ellis.		286.647		Quota s.l.m.		237.684	
				Quota locale		237.684	

Inquadramento territoriale

Carta tecnica Città di Torino

Scala: 1:1500



Fotografia del vertice



Schema planimetrico particolare

Informazioni ausiliarie

Progetto definitivo Metropolitana Automatica di Torino, Linea 2 tratta Rebaudengo-Politecnico
MONOGRAFIE VERTICI RETE GEODETICA DI RIFERIMENTO

Descrizione: CENTRINO ACCIAIO

Ubicazione: SUL CORDOLO DEL MARCIAPIEDE LATO EST DI C.SO VENEZIA INCROCIO VIA GINO LISA

Accesso: DA CORSO VENEZIA

Data realiz.: MAGGIO 2021

Luciano Facelli geom. - ARTESTUDIO

COORDINATE E SISTEMI DI RIFERIMENTO

UTM-ETRF2000 zona 32N		Geografiche ETRF2000		Gauss Boaga Roma 40		ISOMETRICO MTL2 ISO250	
Nord	Est	Latit.	Longit.	Nord	Est	Nord	Est
4994590.988	396517.047	45° 05' 49",96770	7° 41' 05",25590	4994609.748	1396543.726	17849.219	4319.042
Quota ellis.		286.772		Quota s.l.m.		237.820	
				Quota locale		237.820	

Inquadramento territoriale

Carta tecnica Città di Torino

Scala: 1:1500



Fotografia del vertice



Schema planimetrico particolare



Informazioni ausiliarie



Progetto definitivo Metropolitana Automatica di Torino, Linea 2 tratta Rebaudengo-Politecnico
MONOGRAFIE VERTICI RETE GEODETICA DI RIFERIMENTO

Descrizione: CENTRINO ACCIAIO

Ubicazione: SUL CORDOLO DEL MARCIAPIEDE LATO EST DI C.SO VENEZIA INCROCIO VIA FOSSATA

Accesso: DA CORSO VENEZIA

Data realiz.: MAGGIO 2021

Luciano Facelli geom. - ARTESTUDIO

COORDINATE E SISTEMI DI RIFERIMENTO

UTM-ETRF2000 zona 32N		Geografiche ETRF2000		Gauss Boaga Roma 40		ISOMETRICO MTL2 ISO250	
Nord	Est	Latit.	Longit.	Nord	Est	Nord	Est
4994734.460	396611.849	45° 05' 54",66580	7° 41' 09",48570	4994753.222	1396638.529	17992.736	4413.867
Quota ellis.		286.929		Quota s.l.m.		237.984	
				Quota locale		237.984	

Inquadramento territoriale

Carta tecnica Città di Torino

Scala: 1:1500



Fotografia del vertice



Schema planimetrico particolare

Informazioni ausiliarie

Progetto definitivo Metropolitana Automatica di Torino, Linea 2 tratta Rebaudengo-Politecnico
MONOGRAFIE VERTICI RETE GEODETICA DI RIFERIMENTO

Descrizione: CENTRINO ACCIAIO

Ubicazione: SUL CORDOLO DEL MARCIAPIEDE LATO NORD - EST DI C.SO VENEZIA ZONA STAZIONE REBAUDENGO FOSSATA

Accesso: DA CORSO VENEZIA

Data realiz.: MAGGIO 2021

Luciano Facelli geom. - ARTESTUDIO

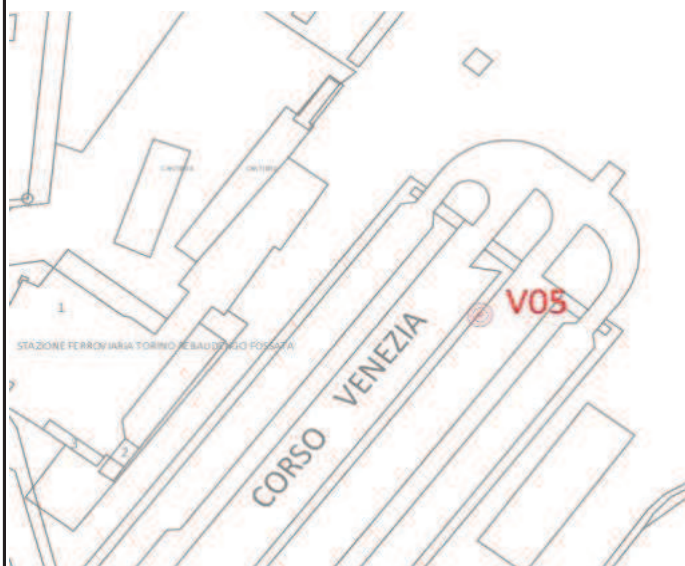
COORDINATE E SISTEMI DI RIFERIMENTO

UTM-ETRF2000 zona 32N		Geografiche ETRF2000		Gauss Boaga Roma 40		ISOMETRICO MTL2 ISO250	
Nord	Est	Latit.	Longit.	Nord	Est	Nord	Est
4994860.116	396712.604	45°05'58",78980	7°41'14",00120	4994878.880	1396739.285	18118.433	4514.649
Quota ellis.		286.920		Quota s.l.m.		237.984	
						Quota locale	
						237.984	

Inquadramento territoriale

Carta tecnica Città di Torino

Scala: 1:1500



Fotografia del vertice



Schema planimetrico particolare

Informazioni ausiliarie

Progetto definitivo Metropolitana Automatica di Torino, Linea 2 tratta Rebaudengo-Politecnico
MONOGRAFIE VERTICI RETE GEODETICA DI RIFERIMENTO

Descrizione: CENTRINO ACCIAIO

Ubicazione: SUL CORDOLO DEL MARCIAPIEDE LATO EST DI VIA F.CIGNA

Accesso: DA VIA F.CIGNA

Data realiz.: MAGGIO 2021

Luciano Facelli geom. - ARTESTUDIO

COORDINATE E SISTEMI DI RIFERIMENTO

UTM-ETRF2000 zona 32N		Geografiche ETRF2000		Gauss Boaga Roma 40		ISOMETRICO MTL2 ISO250	
Nord	Est	Latit.	Longit.	Nord	Est	Nord	Est
4994751.174	396954.858	45°05'55",38760	7°41'25",16350	4994769.939	1396981.542	18009.466	4756.978
Quota ellis.		284.991		Quota s.l.m.		236.094	
						Quota locale	
						236.094	

Inquadramento territoriale

Carta tecnica Città di Torino

Scala: 1:1500



Fotografia del vertice



Schema planimetrico particolare



Informazioni ausiliarie



Progetto definitivo Metropolitana Automatica di Torino, Linea 2 tratta Rebaudengo-Politecnico
MONOGRAFIE VERTICI RETE GEODETICA DI RIFERIMENTO

Descrizione: CENTRINO ACCIAIO

Ubicazione: SUL CORDOLO DEL MARCIAPIEDE LATO EST DI VIA F.CIGNA ANGOLO VIA SEMPIONE E VIA GOTTARDO

Accesso: DA VIA F.CIGNA

Data realiz.: MAGGIO 2021

Luciano Facelli geom. - ARTESTUDIO

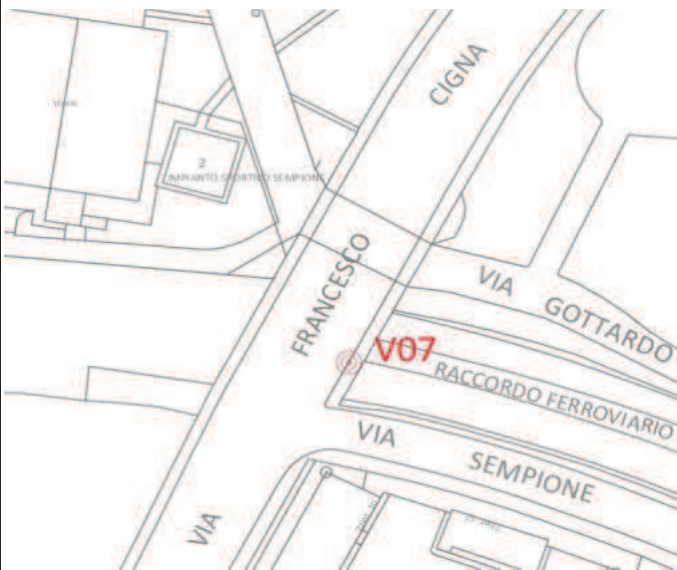
COORDINATE E SISTEMI DI RIFERIMENTO

UTM-ETRF2000 zona 32N		Geografiche ETRF2000		Gauss Boaga Roma 40		ISOMETRICO MTL2 ISO250	
Nord	Est	Latit.	Longit.	Nord	Est	Nord	Est
4994860.777	397013.000	45°05'58",96900	7°41'27",74200	4994879.544	1397039.685	18119.103	4815.134
Quota ellis.		286.122		Quota s.l.m.		237.228	
				Quota locale		237.228	

Inquadramento territoriale

Carta tecnica Città di Torino

Scala: 1:1500



Fotografia del vertice



Schema planimetrico particolare

Informazioni ausiliarie

Progetto definitivo Metropolitana Automatica di Torino, Linea 2 tratta Rebaudengo-Politecnico
MONOGRAFIE VERTICI RETE GEODETICA DI RIFERIMENTO

Descrizione: CENTRINO ACCIAIO

Ubicazione: SUL MARCIAPIEDE DI VIA SEMPIONE ANGOLO C.SO VERCELLI

Accesso: DA VIA SEMPIONE

Data realiz.: MAGGIO 2021

Luciano Facelli geom. - ARTESTUDIO

COORDINATE E SISTEMI DI RIFERIMENTO

UTM-ETRF2000 zona 32N		Geografiche ETRF2000		Gauss Boaga Roma 40		ISOMETRICO MTL2 ISO250	
Nord	Est	Latit.	Longit.	Nord	Est	Nord	Est
4994768.509	397188.288	45°05'56",07150	7°41'35",82850	4994787.277	1397214.975	18026.813	4990.478
Quota ellis.		282.768		Quota s.l.m.		233.903	
						Quota locale	
						233.903	

Inquadramento territoriale

Carta tecnica Città di Torino

Scala: 1:1500



Fotografia del vertice



Schema planimetrico particolare

Informazioni ausiliarie

Progetto definitivo Metropolitana Automatica di Torino, Linea 2 tratta Rebaudengo-Politecnico
MONOGRAFIE VERTICI RETE GEODETICA DI RIFERIMENTO

Descrizione: CENTRINO ACCIAIO

Ubicazione: SUL MARCIAPIEDE DI VIA SEMPIONE ANGOLO VIA E.CAVAGLIA'

Accesso: DA VIA SEMPIONE

Data realiz.: MAGGIO 2021

Luciano Facelli geom. - ARTESTUDIO

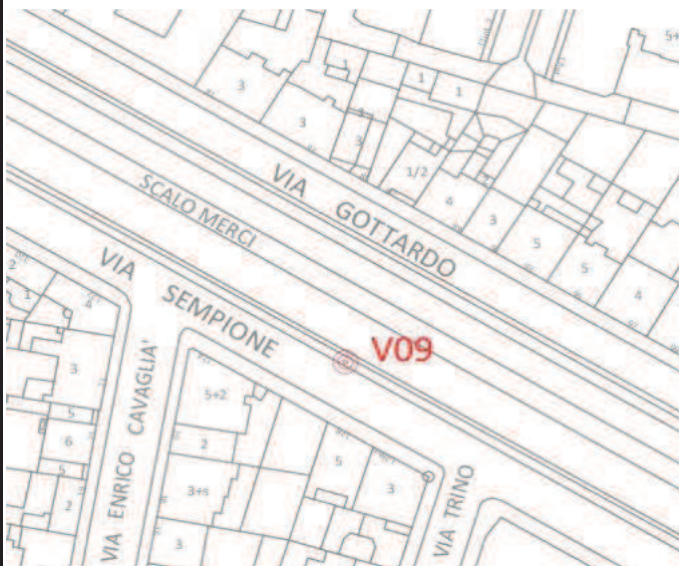
COORDINATE E SISTEMI DI RIFERIMENTO

UTM-ETRF2000 zona 32N		Geografiche ETRF2000		Gauss Boaga Roma 40		ISOMETRICO MTL2 ISO250	
Nord	Est	Latit.	Longit.	Nord	Est	Nord	Est
4994669.412	397356.282	45° 05' 52",94880	7° 41' 43",58630	4994688.181	1397382.972	17927.692	5158.525
Quota ellis.		281.537		Quota s.l.m.		232.699	
						Quota locale 232.699	


Inquadramento territoriale

Carta tecnica Città di Torino

Scala: 1:1500



Fotografia del vertice



Schema planimetrico particolare

Informazioni ausiliarie

Progetto definitivo Metropolitana Automatica di Torino, Linea 2 tratta Rebaudengo-Politecnico
MONOGRAFIE VERTICI RETE GEODETICA DI RIFERIMENTO

Descrizione: CENTRINO ACCIAIO

Ubicazione: SUL MARCIAPIEDE DI VIA SEMPIONE ANGOLO C.SO GIULIO CESARE

Accesso: DA VIA SEMPIONE

Data realiz.: MAGGIO 2021

Luciano Facelli geom. - ARTESTUDIO

COORDINATE E SISTEMI DI RIFERIMENTO

UTM-ETRF2000 zona 32N		Geografiche ETRF2000		Gauss Boaga Roma 40		ISOMETRICO MTL2 ISO250	
Nord	Est	Latit.	Longit.	Nord	Est	Nord	Est
4994567.400	397527.643	45° 05' 49", 73330	7° 41' 51", 49990	4994586.170	1397554.335	17825.655	5329.940
Quota ellis.		280.069		Quota s.l.m.		231.259	
				Quota locale		231.259	

Inquadramento territoriale

Carta tecnica Città di Torino

Scala: 1:1500



Fotografia del vertice



Schema planimetrico particolare

Informazioni ausiliarie

Progetto definitivo Metropolitana Automatica di Torino, Linea 2 tratta Rebaudengo-Politecnico
MONOGRAFIE VERTICI RETE GEODETICA DI RIFERIMENTO

Descrizione: CENTRINO ACCIAIO

Ubicazione: SUL MARCIAPIEDE DI VIA SEMPIONE ANGOLO VIA MONTE ROSA

Accesso: DA VIA SEMPIONE

Data realiz.: MAGGIO 2021

Luciano Facelli geom. - ARTESTUDIO

COORDINATE E SISTEMI DI RIFERIMENTO

UTM-ETRF2000 zona 32N		Geografiche ETRF2000		Gauss Boaga Roma 40		ISOMETRICO MTL2 ISO250	
Nord	Est	Latit.	Longit.	Nord	Est	Nord	Est
4994463.100	397702.137	45°05'46",44520	7°41'59",55830	4994481.871	1397728.832	17721.329	5504.490
Quota ellis.		278.877		Quota s.l.m.		230.095	
				Quota locale		230.095	

Inquadramento territoriale

Carta tecnica Città di Torino

Scala: 1:1500



Fotografia del vertice



Schema planimetrico particolare

Informazioni ausiliarie

Progetto definitivo Metropolitana Automatica di Torino, Linea 2 tratta Rebaudengo-Politecnico
MONOGRAFIE VERTICI RETE GEODETICA DI RIFERIMENTO

Descrizione: CENTRINO ACCIAIO

Ubicazione: SUL CORDOLO DEL MARCIAPIEDE DI VIA SEMPIONE ANGOLO VIA S.MERCADANTE

Accesso: DA VIA SEMPIONE

Data realiz.: MAGGIO 2021

Luciano Facelli geom. - ARTESTUDIO

COORDINATE E SISTEMI DI RIFERIMENTO

UTM-ETRF2000 zona 32N		Geografiche ETRF2000		Gauss Boaga Roma 40		ISOMETRICO MTL2 ISO250	
Nord	Est	Latit.	Longit.	Nord	Est	Nord	Est
4994360.846	397873.677	45°05'43",22160	7°42'07",47980	4994379.617	1397900.374	17619.049	5676.084
Quota ellis.		277.651		Quota s.l.m.		228.896	
						Quota locale 228.896	

Inquadramento territoriale

Carta tecnica Città di Torino

Scala: 1:1500



Fotografia del vertice



Schema planimetrico particolare

Informazioni ausiliarie

Progetto definitivo Metropolitana Automatica di Torino, Linea 2 tratta Rebaudengo-Politecnico
MONOGRAFIE VERTICI RETE GEODETICA DI RIFERIMENTO

Descrizione: CENTRINO ACCIAIO

Ubicazione: SUL CORDOLO DEL MARCIAPIEDE LATO OVEST DI VIA PAISELLO ANGOLO VIA SEMPIONE E VIA GOTTARDO

Accesso: DA VIA SEMPIONE

Data realiz.: MAGGIO 2021

Luciano Facelli geom. - ARTESTUDIO

COORDINATE E SISTEMI DI RIFERIMENTO

UTM-ETRF2000 zona 32N		Geografiche ETRF2000		Gauss Boaga Roma 40		ISOMETRICO MTL2 ISO250	
Nord	Est	Latit.	Longit.	Nord	Est	Nord	Est
4994258.091	398046.541	45° 05' 39",98230	7° 42' 15",46200	4994276.861	1398073.238	17516.269	5849.003
Quota ellis.		275.985		Quota s.l.m.		227.256	
				Quota locale		227.256	

Inquadramento territoriale

Carta tecnica Città di Torino

Scala: 1:1500



Fotografia del vertice



Schema planimetrico particolare



Informazioni ausiliarie



Progetto definitivo Metropolitana Automatica di Torino, Linea 2 tratta Rebaudengo-Politecnico
MONOGRAFIE VERTICI RETE GEODETICA DI RIFERIMENTO

Descrizione: CENTRINO ACCIAIO

Ubicazione: SUL CORDOLO DEL MARCIAPIEDE DI VIA SEMPIONE INCROCIO VIA A.CRUTO

Accesso: DA VIA SEMPIONE

Data realiz.: MAGGIO 2021

Luciano Facelli geom. - ARTESTUDIO

COORDINATE E SISTEMI DI RIFERIMENTO

UTM-ETRF2000 zona 32N		Geografiche ETRF2000		Gauss Boaga Roma 40		ISOMETRICO MTL2 ISO250	
Nord	Est	Latit.	Longit.	Nord	Est	Nord	Est
4994146.663	398217.275	45°05'36",46080	7°42'23",35290	4994165.432	1398243.972	17404.813	6019.791
Quota ellis.		275.300		Quota s.l.m.		226.597	
				Quota locale		226.597	

Inquadramento territoriale

Carta tecnica Città di Torino

Scala: 1:1500



Fotografia del vertice



Schema planimetrico particolare

Informazioni ausiliarie

Progetto definitivo Metropolitana Automatica di Torino, Linea 2 tratta Rebaudengo-Politecnico
MONOGRAFIE VERTICI RETE GEODETICA DI RIFERIMENTO

Descrizione: CENTRINO ACCIAIO
 Ubicazione: SUL CORDOLO DEL MARCIAPIEDE DI VIA SEMPIONE INCROCIO VIA E.PETRELLA
 Accesso: DA VIA SEMPIONE
 Data realiz.: MAGGIO 2021 Luciano Facelli geom. - ARTESTUDIO

COORDINATE E SISTEMI DI RIFERIMENTO

UTM-ETRF2000 zona 32N		Geografiche ETRF2000		Gauss Boaga Roma 40		ISOMETRICO MTL2 ISO250	
Nord	Est	Latit.	Longit.	Nord	Est	Nord	Est
4994053.459	398392.443	45°05'33",53190	7°42'31",43300	4994072.227	1398419.140	17311.587	6195.015
Quota ellis.		274.205		Quota s.l.m.		225.528	
				Quota locale		225.528	

Inquadramento territoriale

Carta tecnica Città di Torino Scala: 1:1500



Fotografia del vertice



Schema planimetrico particolare



Informazioni ausiliarie



Progetto definitivo Metropolitana Automatica di Torino, Linea 2 tratta Rebaudengo-Politecnico
MONOGRAFIE VERTICI RETE GEODETICA DI RIFERIMENTO

Descrizione: CENTRINO ACCIAIO

Ubicazione: SUL CORDOLO DEL MARCIAPIEDE DI VIA SEMPIONE INCROCIO VIA GALLINA

Accesso: DA VIA SEMPIONE

Data realiz.: MAGGIO 2021

Luciano Facelli geom. - ARTESTUDIO

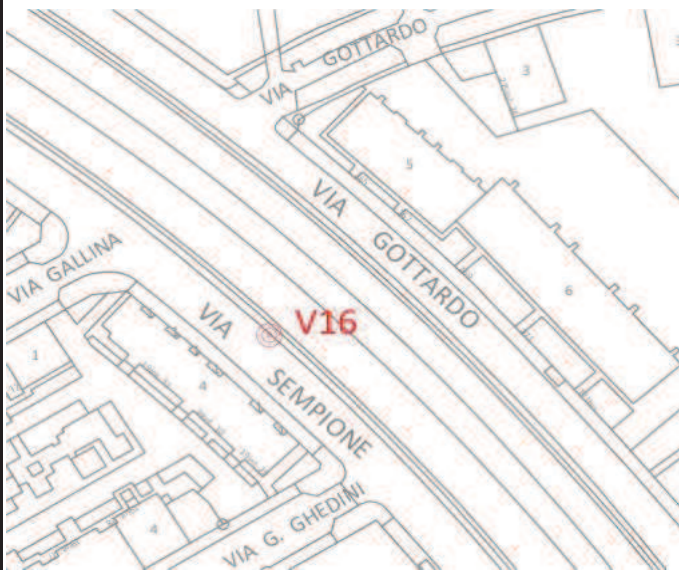
COORDINATE E SISTEMI DI RIFERIMENTO

UTM-ETRF2000 zona 32N		Geografiche ETRF2000		Gauss Boaga Roma 40		ISOMETRICO MTL2 ISO250	
Nord	Est	Latit.	Longit.	Nord	Est	Nord	Est
4993952.449	398536.053	45° 05' 30",33350	7° 42' 38",07520	4993971.216	1398562.749	17210.551	6338.671
Quota ellis.		273.260		Quota s.l.m.		224.605	
				Quota locale		224.605	

Inquadramento territoriale

Carta tecnica Città di Torino

Scala: 1:1500



Fotografia del vertice



Schema planimetrico particolare

Informazioni ausiliarie

Progetto definitivo Metropolitana Automatica di Torino, Linea 2 tratta Rebaudengo-Politecnico
MONOGRAFIE VERTICI RETE GEODETICA DI RIFERIMENTO

Descrizione: CENTRINO ACCIAIO

Ubicazione: SUL CORDOLO DEL MARCIAPIEDE DI VIA SEMPIONE INCROCIO VIA BOLOGNA

Accesso: DA VIA SEMPIONE

Data realiz.: MAGGIO 2021

Luciano Facelli geom. - ARTESTUDIO

COORDINATE E SISTEMI DI RIFERIMENTO

UTM-ETRF2000 zona 32N		Geografiche ETRF2000		Gauss Boaga Roma 40		ISOMETRICO MTL2 ISO250	
Nord	Est	Latit.	Longit.	Nord	Est	Nord	Est
4993829.196	398641.303	45°05'26",39470	7°42'42",97890	4993847.962	1398667.999	17087.264	6443.956
Quota ellis.		272.736		Quota s.l.m.		224.099	
						Quota locale 224.099	

Inquadramento territoriale

Carta tecnica Città di Torino

Scala: 1:1500



Fotografia del vertice



Schema planimetrico particolare

Informazioni ausiliarie

Progetto definitivo Metropolitana Automatica di Torino, Linea 2 tratta Rebaudengo-Politecnico
MONOGRAFIE VERTICI RETE GEODETICA DI RIFERIMENTO

Descrizione: CENTRINO ACCIAIO

Ubicazione: SUL CORDOLO DEL MARCIAPIEDE DI VIA BOLOGNA INCROCIO VIA FUSINATO

Accesso: DA VIA BOLOGNA

Data realiz.: MAGGIO 2021

Luciano Facelli geom. - ARTESTUDIO

COORDINATE E SISTEMI DI RIFERIMENTO

UTM-ETRF2000 zona 32N		Geografiche ETRF2000		Gauss Boaga Roma 40		ISOMETRICO MTL2 ISO250	
Nord	Est	Latit.	Longit.	Nord	Est	Nord	Est
4993680.141	398551.656	45°05'21",51930	7°42'38",98730	4993698.906	1398578.353	16938.162	6354.287
Quota ellis.		270.773		Quota s.l.m.		222.130	
						Quota locale 222.130	

Inquadramento territoriale

Carta tecnica Città di Torino

Scala: 1:1500



Fotografia del vertice



Schema planimetrico particolare

Informazioni ausiliarie

Progetto definitivo Metropolitana Automatica di Torino, Linea 2 tratta Rebaudengo-Politecnico
MONOGRAFIE VERTICI RETE GEODETICA DI RIFERIMENTO

Descrizione: CENTRINO ACCIAIO

Ubicazione: SUL CORDOLO DEL MARCIAPIEDE LATO EST DI VIA BOLOGNA INCROCIO VIA MONCRIVELLO

Accesso: DA VIA BOLOGNA

Data realiz.: MAGGIO 2021

Luciano Facelli geom. - ARTESTUDIO

COORDINATE E SISTEMI DI RIFERIMENTO

UTM-ETRF2000 zona 32N		Geografiche ETRF2000		Gauss Boaga Roma 40		ISOMETRICO MTL2 ISO250	
Nord	Est	Latit.	Longit.	Nord	Est	Nord	Est
4993578.268	398391.318	45°05'18",13600	7°42'31",72850	4993597.033	1398418.015	16836.253	6193.904
Quota ellis.		271.285		Quota s.l.m.		222.625	
						Quota locale 222.625	

Inquadramento territoriale

Carta tecnica Città di Torino

Scala: 1:1500



Fotografia del vertice



Schema planimetrico particolare



Informazioni ausiliarie



Progetto definitivo Metropolitana Automatica di Torino, Linea 2 tratta Rebaudengo-Politecnico
MONOGRAFIE VERTICI RETE GEODETICA DI RIFERIMENTO

Descrizione: CENTRINO ACCIAIO

Ubicazione: SUL CORDOLO DEL MARCIAPIEDE LATO EST DI VIA BOLOGNA INCROCIO VIA CARESANA

Accesso: DA VIA BOLOGNA

Data realiz.: MAGGIO 2021

Luciano Facelli geom. - ARTESTUDIO

COORDINATE E SISTEMI DI RIFERIMENTO

UTM-ETRF2000 zona 32N		Geografiche ETRF2000		Gauss Boaga Roma 40		ISOMETRICO MTL2 ISO250	
Nord	Est	Latit.	Longit.	Nord	Est	Nord	Est
4993477.176	398227.678	45°05'14",77610	7°42'24",31830	4993495.940	1398254.375	16735.126	6030.218
Quota ellis.		272.192		Quota s.l.m.		223.515	
				Quota locale		223.515	

Inquadramento territoriale

Carta tecnica Città di Torino

Scala: 1:1500



Fotografia del vertice



Schema planimetrico particolare

Informazioni ausiliarie

Progetto definitivo Metropolitana Automatica di Torino, Linea 2 tratta Rebaudengo-Politecnico
MONOGRAFIE VERTICI RETE GEODETICA DI RIFERIMENTO

Descrizione: CENTRINO ACCIAIO

Ubicazione: SUL CORDOLO DEL MARCIAPIEDE LATO EST DI VIA BOLOGNA INCROCIO VIA A.PONCHIELLI

Accesso: DA VIA BOLOGNA

Data realiz.: MAGGIO 2021

Luciano Facelli geom. - ARTESTUDIO

COORDINATE E SISTEMI DI RIFERIMENTO

UTM-ETRF2000 zona 32N		Geografiche ETRF2000		Gauss Boaga Roma 40		ISOMETRICO MTL2 ISO250	
Nord	Est	Latit.	Longit.	Nord	Est	Nord	Est
4993369.952	398053.205	45°05'11",21180	7°42'16",41740	4993388.716	1398079.903	16627.865	5855.696
Quota ellis.		273.184		Quota s.l.m.		224.489	
				Quota locale		224.489	

Inquadramento territoriale

Carta tecnica Città di Torino

Scala: 1:1500



Fotografia del vertice



Schema planimetrico particolare

Informazioni ausiliarie

Progetto definitivo Metropolitana Automatica di Torino, Linea 2 tratta Rebaudengo-Politecnico
MONOGRAFIE VERTICI RETE GEODETICA DI RIFERIMENTO

Descrizione: CENTRINO ACCIAIO

Ubicazione: SUL CORDOLO DEL MARCIAPIEDE LATO EST DI VIA BOLOGNA INCROCIO VIA A.RISTORI

Accesso: DA VIA BOLOGNA

Data realiz.: MAGGIO 2021

Luciano Facelli geom. - ARTESTUDIO

COORDINATE E SISTEMI DI RIFERIMENTO

UTM-ETRF2000 zona 32N		Geografiche ETRF2000		Gauss Boaga Roma 40		ISOMETRICO MTL2 ISO250	
Nord	Est	Latit.	Longit.	Nord	Est	Nord	Est
4993265.323	397883.457	45° 05' 07", 73380	7° 42' 08", 73100	4993284.087	1397910.155	16523.199	5685.901
Quota ellis.		274.076		Quota s.l.m.		225.364	
				Quota locale		225.364	

Inquadramento territoriale

Carta tecnica Città di Torino

Scala: 1:1500



Fotografia del vertice



Schema planimetrico particolare



Informazioni ausiliarie



Progetto definitivo Metropolitana Automatica di Torino, Linea 2 tratta Rebaudengo-Politecnico
MONOGRAFIE VERTICI RETE GEODETICA DI RIFERIMENTO

Descrizione: CENTRINO ACCIAIO

Ubicazione: SUL CORDOLO DEL MARCIAPIEDE LATO EST DI VIA BOLOGNA INCROCIO VIA G.PACINI

Accesso: DA VIA BOLOGNA

Data realiz.: MAGGIO 2021

Luciano Facelli geom. - ARTESTUDIO

COORDINATE E SISTEMI DI RIFERIMENTO

UTM-ETRF2000 zona 32N		Geografiche ETRF2000		Gauss Boaga Roma 40		ISOMETRICO MTL2 ISO250	
Nord	Est	Latit.	Longit.	Nord	Est	Nord	Est
4993160.698	397713.489	45°05'04",25580	7°42'01",03480	4993179.460	1397740.186	16418.538	5515.885
Quota ellis.		274.557		Quota s.l.m.		225.827	
				Quota locale		225.827	

Inquadramento territoriale

Carta tecnica Città di Torino

Scala: 1:1500



Fotografia del vertice



Schema planimetrico particolare

Informazioni ausiliarie

Progetto definitivo Metropolitana Automatica di Torino, Linea 2 tratta Rebaudengo-Politecnico
MONOGRAFIE VERTICI RETE GEODETICA DI RIFERIMENTO

Descrizione: CENTRINO ACCIAIO

Ubicazione: SUL CORDOLO DEL MARCIAPIEDE LATO EST DI VIA BOLOGNA INCROCIO C.SO NOVARA

Accesso: DA VIA BOLOGNA

Data realiz.: MAGGIO 2021

Luciano Facelli geom. - ARTESTUDIO

COORDINATE E SISTEMI DI RIFERIMENTO

UTM-ETRF2000 zona 32N		Geografiche ETRF2000		Gauss Boaga Roma 40		ISOMETRICO MTL2 ISO250	
Nord	Est	Latit.	Longit.	Nord	Est	Nord	Est
4993042.887	397522.287	45°05'00",33930	7°41'52",37750	4993061.647	1397548.982	16300.686	5324.630
Quota ellis.		274.831		Quota s.l.m.		226.079	
						Quota locale 226.079	


Inquadramento territoriale

Carta tecnica Città di Torino

Scala: 1:1500



Fotografia del vertice



Schema planimetrico particolare

Informazioni ausiliarie

Progetto definitivo Metropolitana Automatica di Torino, Linea 2 tratta Rebaudengo-Politecnico
MONOGRAFIE VERTICI RETE GEODETICA DI RIFERIMENTO

Descrizione: CENTRINO ACCIAIO

Ubicazione: SUL CORDOLO DEL MARCIAPIEDE LATO EST DI VIA BOLOGNA INCROCIO VIA PADOVA

Accesso: DA VIA BOLOGNA

Data realiz.: MAGGIO 2021

Luciano Facelli geom. - ARTESTUDIO

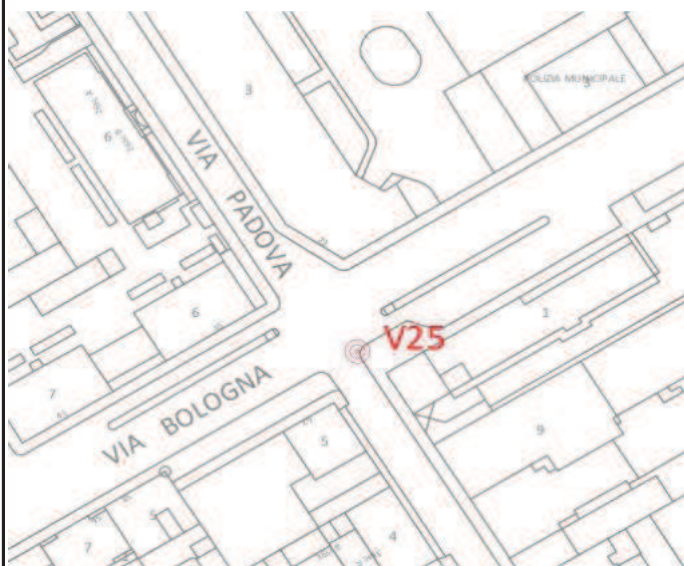
COORDINATE E SISTEMI DI RIFERIMENTO

UTM-ETRF2000 zona 32N		Geografiche ETRF2000		Gauss Boaga Roma 40		ISOMETRICO MTL2 ISO250	
Nord	Est	Latit.	Longit.	Nord	Est	Nord	Est
4992928.447	397328.469	45° 04' 56",53050	7° 41' 43",59840	4992947.205	1397355.162	16186.206	5130.757
Quota ellis.		274.907		Quota s.l.m.		226.133	
				Quota locale		226.133	

Inquadramento territoriale

Carta tecnica Città di Torino

Scala: 1:1500



Fotografia del vertice



Schema planimetrico particolare

Informazioni ausiliarie

Progetto definitivo Metropolitana Automatica di Torino, Linea 2 tratta Rebaudengo-Politecnico
MONOGRAFIE VERTICI RETE GEODETICA DI RIFERIMENTO

Descrizione: CENTRINO ACCIAIO

Ubicazione: SUL CORDOLO DEL MARCIAPIEDE LATO NORD EST DI VIA C.PEDROTTI INCROCIO VIA PADOVA

Accesso: DA VIA CARLO PEDROTTI

Data realiz.: MAGGIO 2021

Luciano Facelli geom. - ARTESTUDIO

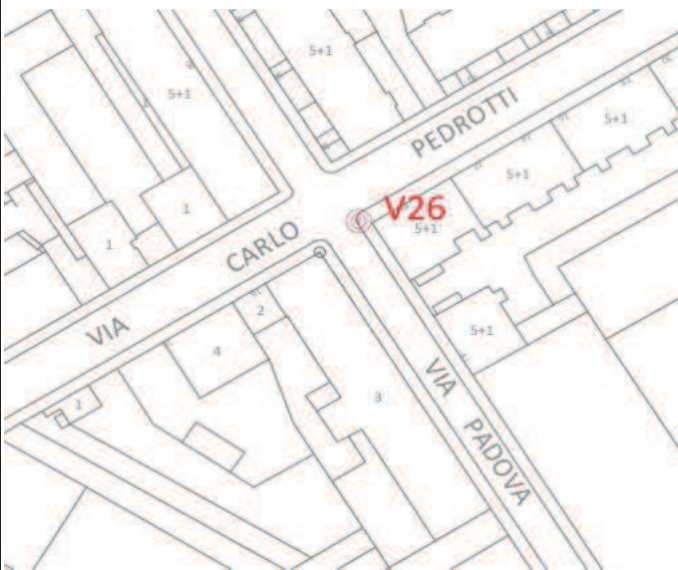
COORDINATE E SISTEMI DI RIFERIMENTO

UTM-ETRF2000 zona 32N		Geografiche ETRF2000		Gauss Boaga Roma 40		ISOMETRICO MTL2 ISO250	
Nord	Est	Latit.	Longit.	Nord	Est	Nord	Est
4992829.910	397389.903	45° 04' 53",37020	7° 41' 46",48040	4992848.668	1397416.598	16087.641	5192.213
Quota ellis.		274.274		Quota s.l.m.		225.512	
						Quota locale 225.512	

Inquadramento territoriale

Carta tecnica Città di Torino

Scala: 1:1500



Fotografia del vertice



Schema planimetrico particolare

Informazioni ausiliarie

Progetto definitivo Metropolitana Automatica di Torino, Linea 2 tratta Rebaudengo-Politecnico
MONOGRAFIE VERTICI RETE GEODETICA DI RIFERIMENTO

Descrizione: CENTRINO ACCIAIO

Ubicazione: SUL CORDOLO DEL MARCIAPIEDE LATO NORD EST DI VIA C.PEDROTTI INCROCIO LARGO BRESCIA

Accesso: DA VIA CARLO PEDROTTI

Data realiz.: MAGGIO 2021

Luciano Facelli geom. - ARTESTUDIO

COORDINATE E SISTEMI DI RIFERIMENTO

UTM-ETRF2000 zona 32N		Geografiche ETRF2000		Gauss Boaga Roma 40		ISOMETRICO MTL2 ISO250	
Nord	Est	Latit.	Longit.	Nord	Est	Nord	Est
4992755.047	397266.463	45° 04' 50",88030	7° 41' 40",89080	4992773.804	1397293.157	16012.752	5068.738
Quota ellis.		274.636		Quota s.l.m.		225.860	
				Quota locale		225.860	

Inquadramento territoriale

Carta tecnica Città di Torino

Scala: 1:1500



Fotografia del vertice



Schema planimetrico particolare

Informazioni ausiliarie

Progetto definitivo Metropolitana Automatica di Torino, Linea 2 tratta Rebaudengo-Politecnico
MONOGRAFIE VERTICI RETE GEODETICA DI RIFERIMENTO

Descrizione: CENTRINO ACCIAIO

Ubicazione: SUL CORDOLO DEL MARCIAPIEDE LATO EST DI C.SO VERONA INCROCIO VIA PERUGIA

Accesso: CORSO VERONA

Data realiz.: MAGGIO 2021

Luciano Facelli geom. - ARTESTUDIO

COORDINATE E SISTEMI DI RIFERIMENTO

UTM-ETRF2000 zona 32N		Geografiche ETRF2000		Gauss Boaga Roma 40		ISOMETRICO MTL2 ISO250	
Nord	Est	Latit.	Longit.	Nord	Est	Nord	Est
4992629.939	397352.247	45° 04' 46",87190	7° 41' 44",90580	4992648.697	1397378.943	15887.609	5154.552
Quota ellis.		274.151		Quota s.l.m.		225.392	
						Quota locale	
						225.392	

Inquadramento territoriale

Carta tecnica Città di Torino

Scala: 1:1500



Fotografia del vertice



Schema planimetrico particolare



Informazioni ausiliarie

0



Progetto definitivo Metropolitana Automatica di Torino, Linea 2 tratta Rebaudengo-Politecnico
MONOGRAFIE VERTICI RETE GEODETICA DI RIFERIMENTO

Descrizione: CENTRINO ACCIAIO

Ubicazione: SUL CORDOLO DEL MARCIAPIEDE LATO SUD INCROCIO C.SO VERONA E C.SO REGIO PARCO

Accesso: INCROCIO CORSO VERONA E CORSO REGIO PARCO

Data realiz.: MAGGIO 2021

Luciano Facelli geom. - ARTESTUDIO

COORDINATE E SISTEMI DI RIFERIMENTO

UTM-ETRF2000 zona 32N		Geografiche ETRF2000		Gauss Boaga Roma 40		ISOMETRICO MTL2 ISO250	
Nord	Est	Latit.	Longit.	Nord	Est	Nord	Est
4992436.392	397440.631	45° 04' 40",64740	7° 41' 49",09000	4992455.151	1397467.330	15694.007	5242.968
Quota ellis. 273.447		Quota s.l.m. 224.707		Quota locale 224.707			

Inquadramento territoriale

Carta tecnica Città di Torino

Scala: 1:1500



Fotografia del vertice



Schema planimetrico particolare

Informazioni ausiliarie

Progetto definitivo Metropolitana Automatica di Torino, Linea 2 tratta Rebaudengo-Politecnico
MONOGRAFIE VERTICI RETE GEODETICA DI RIFERIMENTO

Descrizione: CENTRINO ACCIAIO

Ubicazione: SUL CORDOLO DEL MARCIAPIEDE INCROCIO C.SO VERONA E VIA CATANIA

Accesso: INCROCIO C.SO VERONA E VIA CATANIA

Data realiz.: MAGGIO 2021

Luciano Facelli geom. - ARTESTUDIO

COORDINATE E SISTEMI DI RIFERIMENTO

UTM-ETRF2000 zona 32N		Geografiche ETRF2000		Gauss Boaga Roma 40		ISOMETRICO MTL2 ISO250	
Nord	Est	Latit.	Longit.	Nord	Est	Nord	Est
4992296.059	397543.886	45° 04' 36", 15480	7° 41' 53", 91480	4992314.819	1397570.588	15553.635	5346.258
Quota ellis.		270.980		Quota s.l.m.		222.259	
				Quota locale		222.259	

Inquadramento territoriale

Carta tecnica Città di Torino

Scala: 1:1500



Fotografia del vertice



Schema planimetrico particolare

Informazioni ausiliarie

Progetto definitivo Metropolitana Automatica di Torino, Linea 2 tratta Rebaudengo-Politecnico
MONOGRAFIE VERTICI RETE GEODETICA DI RIFERIMENTO

Descrizione: CENTRINO ACCIAIO
 Ubicazione: SUL CORDOLO DEL MARCIAPIEDE LUNGO DORA FIRENZE INCROCIO C.SO VERONA
 Accesso: DA LUNGO DORA FIRENZE
 Data realiz.: MAGGIO 2021 Luciano Facelli geom. - ARTESTUDIO

COORDINATE E SISTEMI DI RIFERIMENTO

UTM-ETRF2000 zona 32N		Geografiche ETRF2000		Gauss Boaga Roma 40		ISOMETRICO MTL2 ISO250	
Nord	Est	Latit.	Longit.	Nord	Est	Nord	Est
4992112.427	397626.686	45° .04'30",24860	7° .41'57",83580	4992131.188	1397653.390	15369.951	5429.089
Quota ellis.		271.419		Quota s.l.m.		222.716	
				Quota locale		222.716	

Inquadramento territoriale

Carta tecnica Città di Torino Scala: 1:1500



Fotografia del vertice



Schema planimetrico particolare



Informazioni ausiliarie



Progetto definitivo Metropolitana Automatica di Torino, Linea 2 tratta Rebaudengo-Politecnico
MONOGRAFIE VERTICI RETE GEODETICA DI RIFERIMENTO

Descrizione: CENTRINO ACCIAIO

Ubicazione: SUL CORDOLO DEL MARCIAPIEDE LUNGO DORA FIRENZE INCROCIO VIA PARMA

Accesso: DA LUNGO DORA FIRENZE

Data realiz.: MAGGIO 2021

Luciano Facelli geom. - ARTESTUDIO

COORDINATE E SISTEMI DI RIFERIMENTO

UTM-ETRF2000 zona 32N		Geografiche ETRF2000		Gauss Boaga Roma 40		ISOMETRICO MTL2 ISO250	
Nord	Est	Latit.	Longit.	Nord	Est	Nord	Est
4992014.087	397456.074	45° 04' 26",97360	7° 41' 50",10710	4992032.846	1397482.777	15271.576	5258.429
Quota ellis.		272.195		Quota s.l.m.		223.473	
				Quota locale		223.473	

Inquadramento territoriale

Carta tecnica Città di Torino

Scala: 1:1500



Fotografia del vertice



Schema planimetrico particolare

Informazioni ausiliarie

Progetto definitivo Metropolitana Automatica di Torino, Linea 2 tratta Rebaudengo-Politecnico
MONOGRAFIE VERTICI RETE GEODETICA DI RIFERIMENTO

Descrizione: CENTRINO ACCIAIO

Ubicazione: SUL CORDOLO DEL MARCIAPIEDE LUNGO DORA FIRENZE INCROCIO VIA PISA

Accesso: DA LUNGO DORA FIRENZE

Data realiz.: MAGGIO 2021

Luciano Facelli geom. - ARTESTUDIO

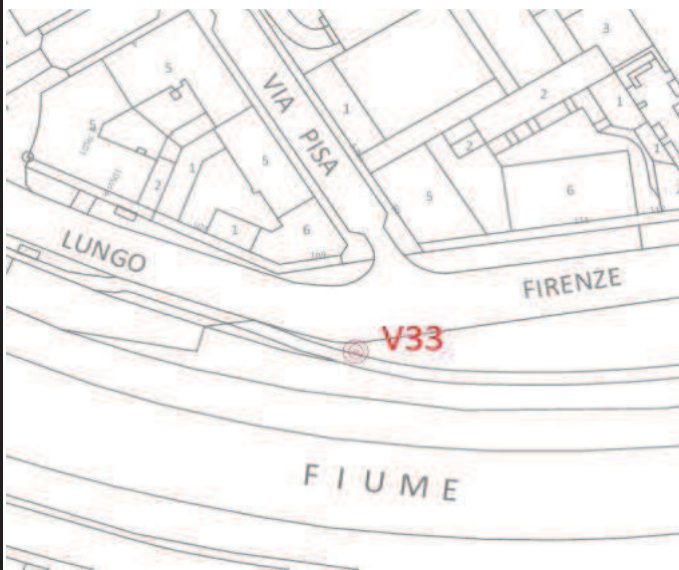
COORDINATE E SISTEMI DI RIFERIMENTO

UTM-ETRF2000 zona 32N		Geografiche ETRF2000		Gauss Boaga Roma 40		ISOMETRICO MTL2 ISO250	
Nord	Est	Latit.	Longit.	Nord	Est	Nord	Est
4991974.565	397332.176	45° 04' 25",62850	7° 41' 44",47120	4991993.323	1397358.878	15232.038	5134.495
Quota ellis.		272.841		Quota s.l.m.		224.104	
				Quota locale		224.104	

Inquadramento territoriale

Carta tecnica Città di Torino

Scala: 1:1500



Fotografia del vertice



Schema planimetrico particolare



Informazioni ausiliarie

0



Progetto definitivo Metropolitana Automatica di Torino, Linea 2 tratta Rebaudengo-Politecnico
MONOGRAFIE VERTICI RETE GEODETICA DI RIFERIMENTO

Descrizione: CENTRINO ACCIAIO

Ubicazione: SUL CORDOLO DEL MARCIAPIEDE LUNGO DORA FIRENZE INCROCIO PONTE ROSSINI

Accesso: DA LUNGO DORA FIRENZE INCROCIO PONTE ROSSINI

Data realiz.: MAGGIO 2021

Luciano Facelli geom. - ARTESTUDIO

COORDINATE E SISTEMI DI RIFERIMENTO

UTM-ETRF2000 zona 32N		Geografiche ETRF2000		Gauss Boaga Roma 40		ISOMETRICO MTL2 ISO250	
Nord	Est	Latit.	Longit.	Nord	Est	Nord	Est
4992016.233	397226.848	45° 04' 26",92340	7° 41' 39",62450	4992034.990	1397253.548	15273.716	5029.134
Quota ellis.		273.566		Quota s.l.m.		224.813	
				Quota locale		224.813	

Inquadramento territoriale

Carta tecnica Città di Torino

Scala: 1:1500



Fotografia del vertice



Schema planimetrico particolare



Informazioni ausiliarie

0



Progetto definitivo Metropolitana Automatica di Torino, Linea 2 tratta Rebaudengo-Politecnico
MONOGRAFIE VERTICI RETE GEODETICA DI RIFERIMENTO

Descrizione: CENTRINO ACCIAIO

Ubicazione: SUL CORDOLO DEL MARCIAPIEDE OVEST DI VIA ROSSINI INCROCIO C.SO SAN MAURIZIO

Accesso: DA VIA ROSSINI

Data realiz.: MAGGIO 2021

Luciano Facelli geom. - ARTESTUDIO

COORDINATE E SISTEMI DI RIFERIMENTO

UTM-ETRF2000 zona 32N		Geografiche ETRF2000		Gauss Boaga Roma 40		ISOMETRICO MTL2 ISO250	
Nord	Est	Latit.	Longit.	Nord	Est	Nord	Est
4991853.736	397145.073	45° 04' 21",61610	7° 41' 36",00540	4991872.492	1397171.774	15111.168	4947.340
Quota ellis.		274.572		Quota s.l.m.		225.814	
				Quota locale		225.814	

Inquadramento territoriale

Carta tecnica Città di Torino

Scala: 1:1500



Fotografia del vertice



Schema planimetrico particolare



Informazioni ausiliarie

0



Progetto definitivo Metropolitana Automatica di Torino, Linea 2 tratta Rebaudengo-Politecnico
MONOGRAFIE VERTICI RETE GEODETICA DI RIFERIMENTO

Descrizione: CENTRINO ACCIAIO

Ubicazione: SUL CORDOLO DEL MARCIAPIEDE OVEST DI VIA ROSSINI INCROCIO VIA SANTA GIULIA

Accesso: DA VIA ROSSINI

Data realiz.: MAGGIO 2021

Luciano Facelli geom. - ARTESTUDIO

COORDINATE E SISTEMI DI RIFERIMENTO

UTM-ETRF2000 zona 32N		Geografiche ETRF2000		Gauss Boaga Roma 40		ISOMETRICO MTL2 ISO250	
Nord	Est	Latit.	Longit.	Nord	Est	Nord	Est
4991725.163	397077.362	45° 04' 17",41510	7° 41' 33",00450	4991743.919	1397104.063	14982.554	4879.612
Quota ellis.		275.478		Quota s.l.m.		226.716	
				Quota locale		226.716	

Inquadramento territoriale

Carta tecnica Città di Torino

Scala: 1:1500



Fotografia del vertice



Schema planimetrico particolare



Informazioni ausiliarie

0



Progetto definitivo Metropolitana Automatica di Torino, Linea 2 tratta Rebaudengo-Politecnico
MONOGRAFIE VERTICI RETE GEODETICA DI RIFERIMENTO

Descrizione: CENTRINO ACCIAIO

Ubicazione: SUL CORDOLO DEL MARCIAPIEDE OVEST DI VIA ROSSINI INCROCIO P.ZZA ROSSARO

Accesso: DA VIA ROSSINI

Data realiz.: MAGGIO 2021

Luciano Facelli geom. - ARTESTUDIO

COORDINATE E SISTEMI DI RIFERIMENTO

UTM-ETRF2000 zona 32N		Geografiche ETRF2000		Gauss Boaga Roma 40		ISOMETRICO MTL2 ISO250	
Nord	Est	Latit.	Longit.	Nord	Est	Nord	Est
4991608.813	397018.016	45° 04' 13",61450	7° 41' 30",37720	4991627.568	1397044.717	14866.167	4820.252
Quota ellis.		278.887		Quota s.l.m.		230.122	
				Quota locale		230.122	

Inquadramento territoriale

Carta tecnica Città di Torino

Scala: 1:1500



Fotografia del vertice



Schema planimetrico particolare



Informazioni ausiliarie

0



Progetto definitivo Metropolitana Automatica di Torino, Linea 2 tratta Rebaudengo-Politecnico
MONOGRAFIE VERTICI RETE GEODETICA DI RIFERIMENTO

Descrizione: CENTRINO ACCIAIO

Ubicazione: SUL CORDOLO DEL MARCIAPIEDE OVEST DI VIA ROSSINI INCROCIO VIA G.VERDI

Accesso: DA VIA ROSSINI

Data realiz.: MAGGIO 2021

Luciano Facelli geom. - ARTESTUDIO

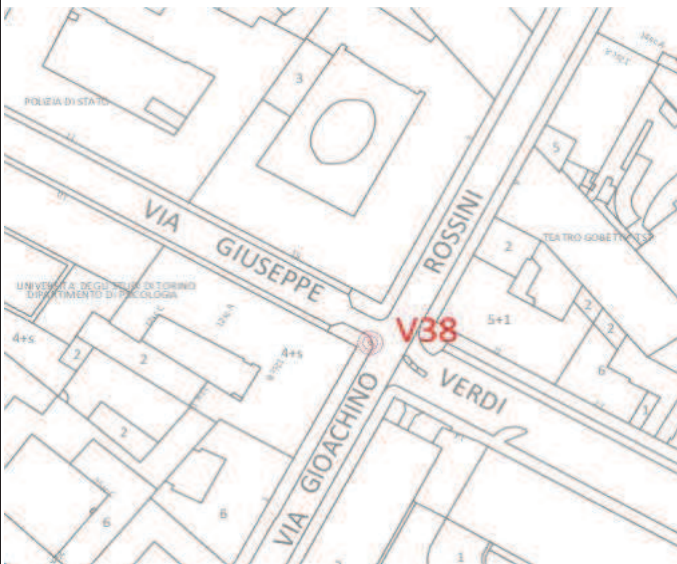
COORDINATE E SISTEMI DI RIFERIMENTO

UTM-ETRF2000 zona 32N		Geografiche ETRF2000		Gauss Boaga Roma 40		ISOMETRICO MTL2 ISO250	
Nord	Est	Latit.	Longit.	Nord	Est	Nord	Est
4991450.456	396935.882	45°04'08",44100	7°41'26",73910	4991469.210	1396962.584	14707.761	4738.098
Quota ellis.		282.172		Quota s.l.m.		233.402	
				Quota locale		233.402	


Inquadramento territoriale

Carta tecnica Città di Torino

Scala: 1:1500



Fotografia del vertice



Schema planimetrico particolare



Informazioni ausiliarie

0



Progetto definitivo Metropolitana Automatica di Torino, Linea 2 tratta Rebaudengo-Politecnico
MONOGRAFIE VERTICI RETE GEODETICA DI RIFERIMENTO

Descrizione: CENTRINO ACCIAIO

Ubicazione: SUL CORDOLO DEL MARCIAPIEDE VIA G.VERDI INCROCIO P.ZZA ACCADEMIA MILITARE

Accesso: VIA GIUSEPPE VERDI

Data realiz.: MAGGIO 2021

Luciano Facelli geom. - ARTESTUDIO

COORDINATE E SISTEMI DI RIFERIMENTO

UTM-ETRF2000 zona 32N		Geografiche ETRF2000		Gauss Boaga Roma 40		ISOMETRICO MTL2 ISO250	
Nord	Est	Latit.	Longit.	Nord	Est	Nord	Est
4991546.106	396764.953	45° 04' 11",45020	7° 41' 18",85350	4991564.859	1396791.652	14803.434	4567.115
Quota ellis.		284.053		Quota s.l.m.		235.256	
				Quota locale		235.256	

Inquadramento territoriale

Carta tecnica Città di Torino

Scala: 1:1500



Fotografia del vertice



Schema planimetrico particolare



Informazioni ausiliarie

0



Progetto definitivo Metropolitana Automatica di Torino, Linea 2 tratta Rebaudengo-Politecnico
MONOGRAFIE VERTICI RETE GEODETICA DI RIFERIMENTO

Descrizione: CENTRINO ACCIAIO

Ubicazione: SUL CORDOLO DEL MARCIAPIEDE LATO EST VIA G.BOGINO INCROCIO VIA C.BATTISTI

Accesso: DA VIA GIAMBATTISTA BOGINO

Data realiz.: MAGGIO 2021

Luciano Facelli geom. - ARTESTUDIO

COORDINATE E SISTEMI DI RIFERIMENTO

UTM-ETRF2000 zona 32N		Geografiche ETRF2000		Gauss Boaga Roma 40		ISOMETRICO MTL2 ISO250	
Nord	Est	Latit.	Longit.	Nord	Est	Nord	Est
4991433.499	396706.972	45° 04' 07", 77150	7° 41' 16", 28610	4991452.251	1396733.671	14690.791	4509.120
Quota ellis.		284.065		Quota s.l.m.		235.265	
				Quota locale		235.265	

Inquadramento territoriale

Carta tecnica Città di Torino

Scala: 1:1500



Fotografia del vertice



Schema planimetrico particolare



Informazioni ausiliarie

0



Progetto definitivo Metropolitana Automatica di Torino, Linea 2 tratta Rebaudengo-Politecnico
MONOGRAFIE VERTICI RETE GEODETICA DI RIFERIMENTO

Descrizione: CENTRINO ACCIAIO

Ubicazione: SUL CORDOLO DEL MARCIAPIEDE LATO EST VIA G.BOGINO INCROCIO VIA PRINCIPE AMEDEO

Accesso: DA VIA GIAMBATTISTA BOGINO

Data realiz.: MAGGIO 2021

Luciano Facelli geom. - ARTESTUDIO

COORDINATE E SISTEMI DI RIFERIMENTO

UTM-ETRF2000 zona 32N		Geografiche ETRF2000		Gauss Boaga Roma 40		ISOMETRICO MTL2 ISO250	
Nord	Est	Latit.	Longit.	Nord	Est	Nord	Est
4991333.095	396656.647	45° 04' 04",49220	7° 41' 14",05970	4991351.847	1396683.346	14590.356	4458.784
Quota ellis.		283.520		Quota s.l.m.		234.717	
				Quota locale		234.717	

Inquadramento territoriale

Carta tecnica Città di Torino

Scala: 1:1500



Fotografia del vertice



Schema planimetrico particolare



Informazioni ausiliarie

0



Progetto definitivo Metropolitana Automatica di Torino, Linea 2 tratta Rebaudengo-Politecnico
MONOGRAFIE VERTICI RETE GEODETICA DI RIFERIMENTO

Descrizione: CENTRINO ACCIAIO

Ubicazione: SUL CORDOLO AL CENTRO DI PIAZZA CARLO ALBERTO

Accesso: DA PIAZZA CARLO ALBERTO

Data realiz.: MAGGIO 2021

Luciano Facelli geom. - ARTESTUDIO

COORDINATE E SISTEMI DI RIFERIMENTO

UTM-ETRF2000 zona 32N		Geografiche ETRF2000		Gauss Boaga Roma 40		ISOMETRICO MTL2 ISO250	
Nord	Est	Latit.	Longit.	Nord	Est	Nord	Est
4991381.709	396569.504	45° 04' 06",02140	7° 41' 10",03960	4991400.460	1396596.202	14638.982	4371.613
Quota ellis.		284.716		Quota s.l.m.		235.900	
				Quota locale		235.900	

Inquadramento territoriale

Carta tecnica Città di Torino

Scala: 1:1500



Fotografia del vertice



Schema planimetrico particolare



Informazioni ausiliarie

0



Progetto definitivo Metropolitana Automatica di Torino, Linea 2 tratta Rebaudengo-Politecnico
MONOGRAFIE VERTICI RETE GEODETICA DI RIFERIMENTO

Descrizione: CENTRINO ACCIAIO

Ubicazione: SUL MARCIAPIEDE LATO EST VIA C.ALBERTO INCROCIO VIA SANTA TERESA

Accesso: DA VIA CARLO ALBERTO

Data realiz.: MAGGIO 2021

Luciano Facelli geom. - ARTESTUDIO

COORDINATE E SISTEMI DI RIFERIMENTO

UTM-ETRF2000 zona 32N		Geografiche ETRF2000		Gauss Boaga Roma 40		ISOMETRICO MTL2 ISO250	
Nord	Est	Latit.	Longit.	Nord	Est	Nord	Est
4991282.965	396522.696	45° 04'02",79760	7° 41'07",97290	4991301.716	1396549.394	14540.207	4324.794
Quota ellis.		284.976		Quota s.l.m.		236.157	
						Quota locale	
						236.157	

Inquadramento territoriale

Carta tecnica Città di Torino

Scala: 1:1500



Fotografia del vertice



Schema planimetrico particolare



Informazioni ausiliarie

0



**Progetto definitivo Metropolitana Automatica di Torino, Linea 2 tratta Rebaudengo-Politecnico
MONOGRAFIE VERTICI RETE GEODETICA DI RIFERIMENTO**

Descrizione: CENTRINO ACCIAIO

Ubicazione: SUL CORDOLO DEL MARCIAPIEDE LATO EST VIA LAGRANGE INCROCIO VIA SANTA TERESA

Accesso: DA VIA LAGRANGE

Data realiz.: MAGGIO 2021

Luciano Facelli geom. - ARTESTUDIO

COORDINATE E SISTEMI DI RIFERIMENTO

UTM-ETRF2000 zona 32N		Geografiche ETRF2000		Gauss Boaga Roma 40		ISOMETRICO MTL2 ISO250	
Nord	Est	Latit.	Longit.	Nord	Est	Nord	Est
4991336.067	396421.290	45° 04' 04",46460	7° 41' 03",29740	4991354.817	1396447.986	14593.322	4223.356
Quota ellis.		286.220		Quota s.l.m.		237.386	
				Quota locale		237.386	

Inquadramento territoriale

Carta tecnica Città di Torino

Scala: 1:1500



Fotografia del vertice



Schema planimetrico particolare



Informazioni ausiliarie

0



Progetto definitivo Metropolitana Automatica di Torino, Linea 2 tratta Rebaudengo-Politecnico
MONOGRAFIE VERTICI RETE GEODETICA DI RIFERIMENTO

Descrizione: CENTRINO ACCIAIO

Ubicazione: SUL MARCIAPIEDE LATO EST VIA LAGRANGE INCROCIO VIA G.ALFIERI

Accesso: DA VIA LAGRANGE

Data realiz.: MAGGIO 2021

Luciano Facelli geom. - ARTESTUDIO

COORDINATE E SISTEMI DI RIFERIMENTO

UTM-ETRF2000 zona 32N		Geografiche ETRF2000		Gauss Boaga Roma 40		ISOMETRICO MTL2 ISO250	
Nord	Est	Latit.	Longit.	Nord	Est	Nord	Est
4991162.087	396327.643	45° 03' 58", 77870	7° 40' 59", 14540	4991180.836	1396354.340	14419.287	4129.686
Quota ellis.		284.951		Quota s.l.m.		236.111	
				Quota locale		236.111	

Inquadramento territoriale

Carta tecnica Città di Torino

Scala: 1:1500



Fotografia del vertice



Schema planimetrico particolare



Informazioni ausiliarie

0



Progetto definitivo Metropolitana Automatica di Torino, Linea 2 tratta Rebaudengo-Politecnico
MONOGRAFIE VERTICI RETE GEODETICA DI RIFERIMENTO

Descrizione: CENTRINO ACCIAIO

Ubicazione: SUL MARCIAPIEDE LATO EST VIA LAGRANGE INCROCIO VIA LOVERA

Accesso: DA VIA LAGRANGE

Data realiz.: MAGGIO 2021

Luciano Facelli geom. - ARTESTUDIO

COORDINATE E SISTEMI DI RIFERIMENTO

UTM-ETRF2000 zona 32N		Geografiche ETRF2000		Gauss Boaga Roma 40		ISOMETRICO MTL2 ISO250	
Nord	Est	Latit.	Longit.	Nord	Est	Nord	Est
4991014.945	396248.186	45° 03' 53",96970	7° 40' 55",62240	4991033.693	1396274.883	14272.098	4050.210
Quota ellis.		283.456		Quota s.l.m.		234.610	
						Quota locale	
						234.610	

Inquadramento territoriale

Carta tecnica Città di Torino

Scala: 1:1500



Fotografia del vertice



Schema planimetrico particolare



Informazioni ausiliarie

0



Progetto definitivo Metropolitana Automatica di Torino, Linea 2 tratta Rebaudengo-Politecnico
MONOGRAFIE VERTICI RETE GEODETICA DI RIFERIMENTO

Descrizione: CENTRINO ACCIAIO

Ubicazione: SUL MARCIAPIEDE LATO OVEST VIA LAGRANGE INCROCIO P.ZZA LAGRANGE

Accesso: DA VIA LAGRANGE

Data realiz.: MAGGIO 2021

Luciano Facelli geom. - ARTESTUDIO

COORDINATE E SISTEMI DI RIFERIMENTO

UTM-ETRF2000 zona 32N		Geografiche ETRF2000		Gauss Boaga Roma 40		ISOMETRICO MTL2 ISO250	
Nord	Est	Latit.	Longit.	Nord	Est	Nord	Est
4990856.779	396156.019	45° 03' 48", 79670	7° 40' 51", 52680	4990875.526	1396182.716	14113.882	3958.021
Quota ellis.		284.896		Quota s.l.m.		236.042	
						Quota locale	
						236.042	

Inquadramento territoriale

Carta tecnica Città di Torino

Scala: 1:1500



Fotografia del vertice



Schema planimetrico particolare



Informazioni ausiliarie



Progetto definitivo Metropolitana Automatica di Torino, Linea 2 tratta Rebaudengo-Politecnico
MONOGRAFIE VERTICI RETE GEODETICA DI RIFERIMENTO

Descrizione: CENTRINO ACCIAIO

Ubicazione: SUL CORDOLO DEL MARCIAPIEDE LATO OVEST VIA NIZZA INCROCIO C.SO VITTORIO EMANUELE II

Accesso: DA VIA NIZZA

Data realiz.: MAGGIO 2021

Luciano Facelli geom. - ARTESTUDIO

COORDINATE E SISTEMI DI RIFERIMENTO

UTM-ETRF2000 zona 32N		Geografiche ETRF2000		Gauss Boaga Roma 40		ISOMETRICO MTL2 ISO250	
Nord	Est	Latit.	Longit.	Nord	Est	Nord	Est
4990695.647	396067.518	45° 03' 43",52960	7° 40' 47",60110	4990714.394	1396094.216	13952.699	3869.498
Quota ellis.		286.334		Quota s.l.m.		237.474	
				Quota locale		237.474	

Inquadramento territoriale

Carta tecnica Città di Torino

Scala: 1:1500



Fotografia del vertice



Schema planimetrico particolare



Informazioni ausiliarie

0



Progetto definitivo Metropolitana Automatica di Torino, Linea 2 tratta Rebaudengo-Politecnico
MONOGRAFIE VERTICI RETE GEODETICA DI RIFERIMENTO

Descrizione: CENTRINO ACCIAIO

Ubicazione: SUL CORDOLO DEL MARCIAPIEDE LATO OVEST VIA SACCHI INCROCIO C.SO STATI UNITI

Accesso: DA VIA SACCHI

Data realiz.: MAGGIO 2021

Luciano Facelli geom. - ARTESTUDIO

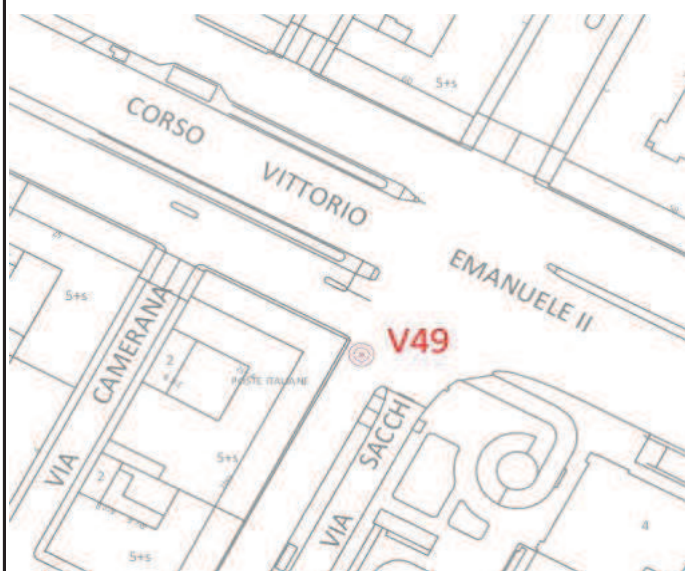
COORDINATE E SISTEMI DI RIFERIMENTO

UTM-ETRF2000 zona 32N		Geografiche ETRF2000		Gauss Boaga Roma 40		ISOMETRICO MTL2 ISO250	
Nord	Est	Latit.	Longit.	Nord	Est	Nord	Est
4990797.892	395881.584	45° 03' 46", 74380	7° 40' 39", 02500	4990816.637	1395908.279	14054.969	3683.505
Quota ellis.		286.856		Quota s.l.m.		237.968	
				Quota locale		237.968	

Inquadramento territoriale

Carta tecnica Città di Torino

Scala: 1:1500



Fotografia del vertice



Schema planimetrico particolare



Informazioni ausiliarie



Progetto definitivo Metropolitana Automatica di Torino, Linea 2 tratta Rebaudengo-Politecnico
MONOGRAFIE VERTICI RETE GEODETICA DI RIFERIMENTO

Descrizione: CENTRINO ACCIAIO

Ubicazione: SUL CORDOLO DEL MARCIAPIEDE LATO OVEST VIA SACCHI INCROCIO C.SO VITTORIO EMANUELE II

Accesso: DA VIA SACCHI

Data realiz.: MAGGIO 2021

Luciano Facelli geom. - ARTESTUDIO

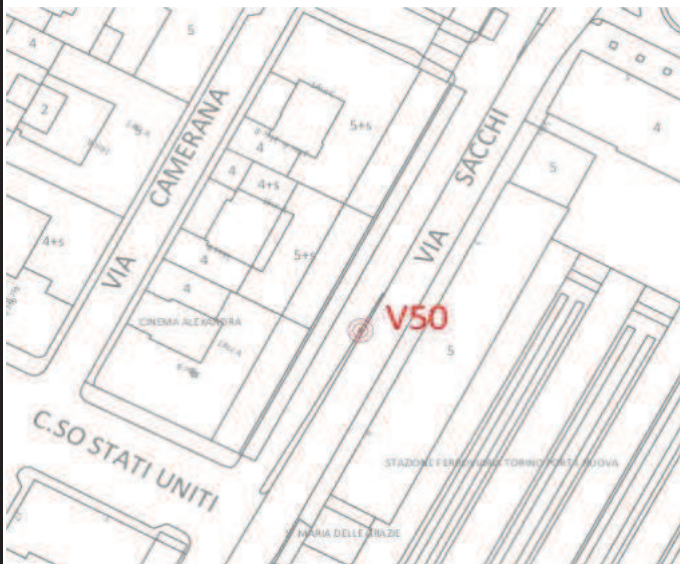
COORDINATE E SISTEMI DI RIFERIMENTO

UTM-ETRF2000 zona 32N		Geografiche ETRF2000		Gauss Boaga Roma 40		ISOMETRICO MTL2 ISO250	
Nord	Est	Latit.	Longit.	Nord	Est	Nord	Est
4990607.328	395786.675	45° 03' 40",51970	7° 40' 34",82880	4990626.072	1395813.370	13864.345	3588.574
Quota ellis.		287.659		Quota s.l.m.		238.765	
						Quota locale	
						238.765	

Inquadramento territoriale

Carta tecnica Città di Torino

Scala: 1:1500



Fotografia del vertice



Schema planimetrico particolare



Informazioni ausiliarie

0



Progetto definitivo Metropolitana Automatica di Torino, Linea 2 tratta Rebaudengo-Politecnico
MONOGRAFIE VERTICI RETE GEODETICA DI RIFERIMENTO

Descrizione: CENTRINO ACCIAIO

Ubicazione: SUL CORDOLO DEL MARCIAPIEDE LATO OVEST VIA SACCHI INCROCIO VIA MONTEVECCHIO

Accesso: DA VIA SACCHI

Data realiz.: MAGGIO 2021

Luciano Facelli geom. - ARTESTUDIO

COORDINATE E SISTEMI DI RIFERIMENTO

UTM-ETRF2000 zona 32N		Geografiche ETRF2000		Gauss Boaga Roma 40		ISOMETRICO MTL2 ISO250	
Nord	Est	Latit.	Longit.	Nord	Est	Nord	Est
4990471.199	395713.620	45°03'36",07060	7°40'31",59110	4990489.943	1395740.316	13728.173	3515.501
Quota ellis.		287.793		Quota s.l.m.		238.894	
						Quota locale	
						238.894	

Inquadramento territoriale

Carta tecnica Città di Torino

Scala: 1:1500



Fotografia del vertice



Schema planimetrico particolare



Informazioni ausiliarie

0



Progetto definitivo Metropolitana Automatica di Torino, Linea 2 tratta Rebaudengo-Politecnico
MONOGRAFIE VERTICI RETE GEODETICA DI RIFERIMENTO

Descrizione: CENTRINO ACCIAIO

Ubicazione: SUL CORDOLO DEL MARCIAPIEDE LATO OVEST VIA SACCHI INCROCIO VIA PASTREGNO

Accesso: DA VIA SACCHI

Data realiz.: MAGGIO 2021

Luciano Facelli geom. - ARTESTUDIO

COORDINATE E SISTEMI DI RIFERIMENTO

UTM-ETRF2000 zona 32N		Geografiche ETRF2000		Gauss Boaga Roma 40		ISOMETRICO MTL2 ISO250	
Nord	Est	Latit.	Longit.	Nord	Est	Nord	Est
4990291.548	395611.801	45° 03' 30", 19630	7° 40' 27", 07130	4990310.291	1395638.497	13548.465	3413.657
Quota ellis.		287.858		Quota s.l.m.		238.952	
				Quota locale		238.952	

Inquadramento territoriale

Carta tecnica Città di Torino

Scala: 1:1500



Fotografia del vertice



Schema planimetrico particolare



Informazioni ausiliarie

0



Progetto definitivo Metropolitana Automatica di Torino, Linea 2 tratta Rebaudengo-Politecnico
MONOGRAFIE VERTICI RETE GEODETICA DI RIFERIMENTO

Descrizione: CENTRINO ACCIAIO

Ubicazione: SUL CORDOLO DEL MARCIAPIEDE VIA PASTREGNO INCROCIO C.SO RE UMBERTO

Accesso: DA VIA PASTREGNO

Data realiz.: MAGGIO 2021

Luciano Facelli geom. - ARTESTUDIO

COORDINATE E SISTEMI DI RIFERIMENTO

UTM-ETRF2000 zona 32N		Geografiche ETRF2000		Gauss Boaga Roma 40		ISOMETRICO MTL2 ISO250	
Nord	Est	Latit.	Longit.	Nord	Est	Nord	Est
4990371.204	395460.653	45° 03' 32", 69670	7° 40' 20", 10250	4990389.945	1395487.347	13628.141	3262.462
Quota ellis.		288.955		Quota s.l.m.		240.026	
				Quota locale		240.026	

Inquadramento territoriale

Carta tecnica Città di Torino

Scala: 1:1500



Fotografia del vertice



Schema planimetrico particolare



Informazioni ausiliarie

0



Progetto definitivo Metropolitana Automatica di Torino, Linea 2 tratta Rebaudengo-Politecnico
MONOGRAFIE VERTICI RETE GEODETICA DI RIFERIMENTO

Descrizione: CENTRINO ACCIAIO

Ubicazione: SUL CORDOLO DEL MARCIAPIEDE VIA PASTRENGO INCROCIO VIA GIOBERTI

Accesso: DA VIA PASTRENGO

Data realiz.: MAGGIO 2021

Luciano Facelli geom. - ARTESTUDIO

COORDINATE E SISTEMI DI RIFERIMENTO

UTM-ETRF2000 zona 32N		Geografiche ETRF2000		Gauss Boaga Roma 40		ISOMETRICO MTL2 ISO250	
Nord	Est	Latit.	Longit.	Nord	Est	Nord	Est
4990452.278	395307.891	45° 03' 35", 24210	7° 40' 13", 05870	4990471.018	1395334.582	13709.234	3109.651
Quota ellis.		290.488		Quota s.l.m.		241.537	
				Quota locale		241.537	

Inquadramento territoriale

Carta tecnica Città di Torino

Scala: 1:1500



Fotografia del vertice



Schema planimetrico particolare



Informazioni ausiliarie



Progetto definitivo Metropolitana Automatica di Torino, Linea 2 tratta Rebaudengo-Politecnico
MONOGRAFIE VERTICI RETE GEODETICA DI RIFERIMENTO

Descrizione: CENTRINO ACCIAIO

Ubicazione: SUL CORDOLO DEL MARCIAPIEDE C.SO DUCA D'AOSTA INCROCIO P.ZZA GENERALE C.A. DELLA CHIESA

Accesso: DA VIA PASTRENGO

Data realiz.: MAGGIO 2021

Luciano Facelli geom. - ARTESTUDIO

COORDINATE E SISTEMI DI RIFERIMENTO

UTM-ETRF2000 zona 32N		Geografiche ETRF2000		Gauss Boaga Roma 40		ISOMETRICO MTL2 ISO250	
Nord	Est	Latit.	Longit.	Nord	Est	Nord	Est
4990553.418	395115.895	45° 03' 38",41650	7° 40' 04",20610	4990572.156	1395142.583	13810.398	2917.595
Quota ellis.		291.946		Quota s.l.m.		242.966	
				Quota locale		242.966	

Inquadramento territoriale

Carta tecnica Città di Torino

Scala: 1:1500



Fotografia del vertice



Schema planimetrico particolare



Informazioni ausiliarie

0



Progetto definitivo Metropolitana Automatica di Torino, Linea 2 tratta Rebaudengo-Politecnico
MONOGRAFIE VERTICI RETE GEODETICA DI RIFERIMENTO

Descrizione: CENTRINO ACCIAIO

Ubicazione: SUL CORDOLO DEL MARCIAPIEDE VIA PASTREGNO INCROCIO C.SO FERRARIS

Accesso: DA CORSO DUCA D'AOSTA

Data realiz.: MAGGIO 2021

Luciano Facelli geom. - ARTESTUDIO

COORDINATE E SISTEMI DI RIFERIMENTO

UTM-ETRF2000 zona 32N		Geografiche ETRF2000		Gauss Boaga Roma 40		ISOMETRICO MTL2 ISO250	
Nord	Est	Latit.	Longit.	Nord	Est	Nord	Est
4990652.529	394928.183	45°03'41",52730	7°39'55",55070	4990671.265	1394954.867	13909.533	2729.824
Quota ellis.		293.260		Quota s.l.m.		244.251	
				Quota locale		244.251	

Inquadramento territoriale

Carta tecnica Città di Torino

Scala: 1:1500



Fotografia del vertice



Schema planimetrico particolare



Informazioni ausiliarie

0



Progetto definitivo Metropolitana Automatica di Torino, Linea 2 tratta Rebaudengo-Politecnico
MONOGRAFIE VERTICI RETE GEODETICA DI RIFERIMENTO

Descrizione: CENTRINO ACCIAIO

Ubicazione: SUL CORDOLO NORD DI C.SO TRIESTE ANGOLO CORSO DUCA DEGLI ABRUZZI

Accesso: DA CORSO TRIESTE

Data realiz.: MAGGIO 2021

Luciano Facelli geom. - ARTESTUDIO

COORDINATE E SISTEMI DI RIFERIMENTO

UTM-ETRF2000 zona 32N		Geografiche ETRF2000		Gauss Boaga Roma 40		ISOMETRICO MTL2 ISO250	
Nord	Est	Latit.	Longit.	Nord	Est	Nord	Est
4990754.420	394735.897	45° 03' 44", 72550	7° 39' 46", 68380	4990773.154	1394762.578	14011.449	2537.477
Quota ellis.		295.649		Quota s.l.m.		246.609	
				Quota locale		246.609	

Inquadramento territoriale

Carta tecnica Città di Torino

Scala: 1:1500



Fotografia del vertice



Schema planimetrico particolare



Informazioni ausiliarie

0



Progetto definitivo Metropolitana Automatica di Torino, Linea 2 tratta Rebaudengo-Politecnico
MONOGRAFIE VERTICI RETE GEODETICA DI RIFERIMENTO

Descrizione: CENTRINO ACCIAIO

Ubicazione: SUL CORDOLO LATO EST DI C.SO DUCA DEGLI ABRUZZI INCROCIO C.SO ARIMONDI

Accesso: DA CORSO DUCA DEGLI ABRUZZI

Data realiz.: MAGGIO 2021

Luciano Facelli geom. - ARTESTUDIO

COORDINATE E SISTEMI DI RIFERIMENTO

UTM-ETRF2000 zona 32N		Geografiche ETRF2000		Gauss Boaga Roma 40		ISOMETRICO MTL2 ISO250	
Nord	Est	Latit.	Longit.	Nord	Est	Nord	Est
4990589.149	394661.278	45° 03' 39", 33110	7° 39' 43", 39760	4990607.883	1394687.960	13846.126	2462.841
Quota ellis.		295.455		Quota s.l.m.		246.410	
				Quota locale		246.410	

Inquadramento territoriale

Carta tecnica Città di Torino

Scala: 1:1500



Fotografia del vertice



Schema planimetrico particolare



Informazioni ausiliarie

0



Progetto definitivo Metropolitana Automatica di Torino, Linea 2 tratta Rebaudengo-Politecnico
MONOGRAFIE VERTICI RETE GEODETICA DI RIFERIMENTO

Descrizione: CENTRINO ACCIAIO

Ubicazione: SUL CORDOLO LATO EST DI C.SO DUCA DEGLI ABRUZZI INCROCIO C.SO ENAUDI

Accesso: DA CORSO DUCA DEGLI ABRUZZI

Data realiz.: MAGGIO 2021

Luciano Facelli geom. - ARTESTUDIO

COORDINATE E SISTEMI DI RIFERIMENTO

UTM-ETRF2000 zona 32N		Geografiche ETRF2000		Gauss Boaga Roma 40		ISOMETRICO MTL2 ISO250	
Nord	Est	Latit.	Longit.	Nord	Est	Nord	Est
4990455.910	394591.447	45° 03' 34",97710	7° 39' 40",30620	4990474.643	1394618.129	13712.845	2392.993
Quota ellis.		295.594		Quota s.l.m.		246.544	
				Quota locale		246.544	

Inquadramento territoriale

Carta tecnica Città di Torino

Scala: 1:1500



Fotografia del vertice



Schema planimetrico particolare



Informazioni ausiliarie

0



Progetto definitivo Metropolitana Automatica di Torino, Linea 2 tratta Rebaudengo-Politecnico
MONOGRAFIE VERTICI RETE GEODETICA DI RIFERIMENTO

Descrizione: CENTRINO ACCIAIO

Ubicazione: SUL CORDOLO LATO EST DI C.SO DUCA DEGLI ABRUZZI INCROCIO VIA C.COLOMBO

Accesso: DA CORSO DUCA DEGLI ABRUZZI

Data realiz.: MAGGIO 2021

Luciano Facelli geom. - ARTESTUDIO

COORDINATE E SISTEMI DI RIFERIMENTO

UTM-ETRF2000 zona 32N		Geografiche ETRF2000		Gauss Boaga Roma 40		ISOMETRICO MTL2 ISO250	
Nord	Est	Latit.	Longit.	Nord	Est	Nord	Est
4990290.532	394503.866	45°03'29",57220	7°39'36",42790	4990309.265	1394530.549	13547.415	2305.391
Quota ellis.		295.136		Quota s.l.m.		246.079	
				Quota locale		246.079	

Inquadramento territoriale

Carta tecnica Città di Torino

Scala: 1:1500



Fotografia del vertice



Schema planimetrico particolare



Informazioni ausiliarie

0

