

**MINISTERO
DELLE INFRASTRUTTURE E DELLA MOBILITÀ SOSTENIBILI
STRUTTURA TECNICA DI MISSIONE**




COMUNE DI TORINO



**METROPOLITANA AUTOMATICA DI TORINO
LINEA 2 – TRATTA POLITECNICO – REBAUDENGO**

**PROGETTAZIONE DEFINITIVA
Lotto Generale: Politecnico - Rebaudengo**


PROGETTO DEFINITIVO		 INFRATRASPORTI S.r.l.												
DIRETTORE PROGETTAZIONE Responsabile integrazione discipline specialistiche	IL PROGETTISTA													
Ing. R. Crova Ordine degli Ingegneri della Provincia di Torino n. 60385	Ing. F. Rizzo Ordine degli Ingegneri della Provincia di Torino n. 9337K	STUDI E INDAGINI INDAGINI STORICHE PARTE GENERALE												
		ELABORATO								REV.		SCALA	DATA	
		MT	L2	T1	A0	D	IAR	GEN	R	001	Int.	Est.	-	15/11/2022
BIM MANAGER Geom. L. D'Accardi											0	1		

AGGIORNAMENTI

Fg. 1 di 1


REV.	DESCRIZIONE	DATA	REDATTO	CONTROLLATO	APPROVATO	VISTO
0	EMISSIONE	26/11/21	F. Occelli	F. Rizzo	F. Rizzo	R. Crova
1	Emissione finale a seguito di verifica preventiva	15/11/22	F. Occelli	F. Rizzo	F. Rizzo	R. Crova
-	-	-	-	-	-	-
-	-	-	-	-	-	-
-	-	-	-	-	-	-

<table border="1"> <tr> <td>LOTTO 0</td> <td>CARTELLA</td> <td>4.1</td> <td>1</td> <td>MTL2T1A0D</td> <td>IARGENR001</td> </tr> </table>						LOTTO 0	CARTELLA	4.1	1	MTL2T1A0D	IARGENR001	<p align="center">STAZIONE APPALTANTE</p> <p align="center">DIRETTORE DI DIVISIONE INFRASTRUTTURE E MOBILITÀ Ing. R. Bertasio</p> <p align="center">RESPONSABILE UNICO DEL PROCEDIMENTO Ing. A. Strozzi</p>						
LOTTO 0	CARTELLA	4.1	1	MTL2T1A0D	IARGENR001													

 CITTA' DI TORINO	Metropolitana di Torino – Linea 2 - Tratta: Politecnico – Rebaudengo
Indagine storico-archivistiche - parte generale	01_MTL2T1A0DIARGENR001

INDICE


1.	PREMESSA	4
2.	IL METODO DI RICERCA E LO STUDIO DELLE FONTI STORICO-DOCUMENTARIE	5
2.1	LUOGHI DELLA RICERCA	12
2.2	REGESTO ARCHIVISTICO. FONTI STORICO-DOCUMENTARIE ESSENZIALI	17
2.2.1	REGESTO ARCHIVISTICO. IL TERRITORIO: CANALI, BEALERE E CASCINE	18
2.2.2	REGESTO ARCHIVISTICO. RISCHIO BELLICO (ASCT)	41
2.2.3	REGESTO VINCOLI MONUMENTALI	47
2.3	BIBLIOGRAFIA ESSENZIALE	128
3.	ANALISI CARTOGRAFICA DETTAGLIATA	135
3.1	IL RETICOLO DEI CANALI E DELLE BEALERE. IL SISTEMA DELLE CASCINE. TORINO CITTÀ-CAPITALE	139
3.1.1	1577. GIOVANNI CARACCA. AUGUSTA TAURINORUM	139
3.1.2	1656. CARLO MORELLO. AVVERTIMENTI SOPRA LE FORTEZZE. TORINO	141
3.1.3	1680. CARTA GENERALE DEGLI STATI DI SUA ALTEZZA REALE	143
3.1.4	1761-1766. CARTA TOPOGRAFICA DELLA CACCIA	145
3.1.5	1762. COPIA DELLA CARTA DELL'INTERIORE DELLA CITTÀ DI TORINO CHE COMPRENDE ANCORA IL BORGO DI PO	148
3.1.6	1772. CARTA COROGRAFICA DEGLI STATI DI S.M: IL RE DI SARDEGNA DATA IN LUCE DALL'INGEGNERE BORGONIO NEL 1683 CORRETTA ED ACCRESCIUTA NELL'ANNO 1772	150
3.1.7	1790. IGNAZIO AMEDEO GALLETTI. PIANTA GEOMETRICA DELLA REALE CITTÀ E CITTADELLA DI TORINO COLLA LORO FORTIFICAZIONE	152
3.1.8	1790-1791. GIOVANNI AMEDEO GROSSI. CARTA COROGRAFICA DIMOSTRATIVA DEL TERRITORIO DELLA CITTÀ DI TORINO	154
3.1.9	XIX SEC. [1804-1805]. TORINO. CATASTO FRANCESE	157
3.1.10	1816-1830. CARTA DEGLI STATI SARDI. TORINO	160
3.1.11	1823. TORINO. CATASTO GATTI	162
3.1.12	1840. ANTONIO RABBINI. TOPOGRAFIA DELLA CITTÀ E TERRITORIO DI TORINO COGLI IMMEDIATI SUOI CONTORNI	164
3.1.13	1852. CARTA TOPOGRAFICA DEGLI STATI IN TERRAFERMA DI S.M. IL RE DI SARDEGNA	167
3.1.14	1880-1881. IGM (PRIMA LEVATA) F. 56 III CARTA IGM 1911 [MAGNI]	170 173
3.1.15	1923. IGM F. 56 III	175

 CITTA' DI TORINO	Metropolitana di Torino – Linea 2 - Tratta: Politecnico – Rebaudengo
Indagine storico-archivistiche - parte generale	01_MTL2T1A0DIARGENR001

3.1.16	1935. PIANO REGOLATORE GENERALE DI TORINO	181
3.1.17	1965-1969. IGM F. 56 III	185
3.2	IL RISCHIO DI RINVENIMENTO ORDIGNI BELLICI	191
3.2.1	1940-1944. RISCHIO BELLICO [ASCT, TIPI E DISEGNI, 68.1 E 68.2]	191
4.	SOVRAPPOSIZIONI CARTOGRAFICHE	204
4.1	METODOLOGIA	204

INDICE DELLE TABELLE

Tabella 1.	Regesto archivistico. Il territorio: canali, bealere e cascine	18
Tabella 2.	Regesto archivistico. Rischio bellico (ASCT)	41
Tabella 3.	Regesto archivistico. Il territorio: canali, bealere e cascine	47
Tabella 4.	Analisi area oggetto di indagine. Il rischio rinvenimento di ordigni bellici	193
Tabella 5.	Sezioni attraversate dal tracciato.	198

 CITTA' DI TORINO	Metropolitana di Torino – Linea 2 - Tratta: Politecnico – Rebaudengo
Indagine storico-archivistiche - parte generale	01_MTL2T1A0DIARGENR001

1. PREMESSA


Nell'ambito della *Progettazione definitiva relativa alla "Realizzazione della linea 2 della Metropolitana di Torino"* significativo si rivela l'apporto offerto dalla conoscenza della struttura storica del territorio interessato dal tracciato, esito di un'analisi in proiezione dei processi di trasformazione che, in un arco cronologico ampio, hanno interessato le aree oggetto di progetto. Essenziale è segnalare la possibile presenza di elementi ora nel sottosuolo, testimonianza ancora riconoscibile del differente uso dei luoghi, al fine di offrire note utili in fase di progetto e, soprattutto, di ridurre il grado di incertezza di individuare dei beni interrati nel corso del cantiere.

Obiettivo della presente ricerca è definire un quadro delle fonti storico-documentarie disponibili relative alla Città metropolitana di Torino con specifico riferimento alle zone interessate dalla tratta settentrionale della linea 2 della metropolitana, compresa tra le stazioni Rebaudengo (e relativo manufatto di fine tratta) a nord, e il pozzo intertratta PCB (tra le stazioni Politecnico e Caboto) a sud. Il percorso viene in questo caso considerato non come tracciato lineare, ma come ambito esteso, forma aerea dalle dimensioni e dai confini determinati, nei tratti successivi, in funzione delle caratteristiche del suolo.

Il lavoro, nello specifico, è mirato a riconoscere il sistema delle acque, in relazione non solo all'andamento dei fiumi che attraversano il percorso, ma soprattutto in confronto al complesso e articolato sistema di canalizzazioni realizzato per un migliore sfruttamento delle acque dagli anni in cui Torino è capitale scelta del ducato di Savoia. A questo si lega il sistema delle cascate, ora solo in parte riconoscibile, che, oltre a documentare la fruizione agricola della parte piana della capitale fin dal Seicento e dal Settecento, ha lasciato parti di costruito oggi nel sottosuolo.

Un diverso approccio qualifica l'indagine relativa al possibile rinvenimento degli ordigni bellici lanciati durante il secondo conflitto mondiale. L'alto numero di congegni caduti già documentati, nonché i tanti danni subiti dagli edifici – in questo caso da considerarsi come prova di bombardamenti intensi – potrebbero aver lasciato esplosivi ancora presenti nell'interrato. Nella presente ricerca, ai fini del progetto definitivo, si è ritenuto sufficiente considerare la documentazione conservata presso l'Archivio Storico della Città di Torino con riferimento essenzialmente alla restituzione grafica dei bombardamenti e gli elenchi degli ordigni disinnescati – come ovvia testimonianza dell'avvenuta incursione aerea – forniti dal Ministero della Difesa, demandando gli approfondimenti a ulteriori indagini in risposta a successive fasi di lavoro.

La presente relazione è divisa in due parti, con relativi allegati: nella prima si introduce il metodo di ricerca scientifica adottato, completato da un regesto archivistico e dalla bibliografia, primo esito del lavoro da considerarsi come strumento di studio delle aree interessate dal tracciato della linea 2 della metropolitana. La seconda parte, infatti, approfondisce le fonti documentarie di maggiore interesse, essenzialmente cartografiche, indagando criticamente la porzione del tracciato qui in esame (con riferimento agli aerali) per segnalare la presenza di bealere e canali, delle cascate e degli avvenuti bombardamenti.

 CITTA' DI TORINO	Metropolitana di Torino – Linea 2 - Tratta: Politecnico – Rebaudengo
Indagine storico-archivistiche - parte generale	01_MTL2T1A0DIARGENR001

A fronte dell'individuazione della documentazione di archivio, la successiva sovrapposizione critica e ragionata, quando necessario e possibile georeferenziata, delle carte storiche sulla Carta Tecnica Comunale di Torino ha permesso di riconoscere con un certo grado di approssimazione l'ubicazione dei beni, definendo il livello di rischio circa la possibilità di effettuare ritrovamenti nel corso dei lavori in oggetto.


È corretto, in ultimo, rilevare subito che in considerazione dell'estensione del percorso e dell'ovviamente alto numero di fonti storico-documentarie inerenti i temi trattati rispetto alla Città metropolitana di Torino, la ricerca qui riportata non può considerarsi esaustiva e assolutamente completa e potrà, quindi, essere approfondita da ulteriori indagini in fase di esecuzione dell'opera.

2. IL METODO DI RICERCA E LO STUDIO DELLE FONTI STORICO-DOCUMENTARIE

Lo studio della struttura storica di un territorio¹, espressione introdotta e spiegata da Vera Comoli, presuppone una conoscenza approfondita del territorio basata su un approccio sincronico e diacronico nell'analisi di fonti storico-documentarie differenti. Torino, quale caso studio, è stato a lungo indagato, nella sua totalità, nell'ambito di ricerche del Politecnico di Torino, specificatamente coordinate dall'allora Dipartimento Casa-Città in collaborazione con studiosi ed esperti dell'Istituto di Architettura Tecnica dello stesso ateneo. Basilare, per questi studi, è stato il fondamentale, e grandioso, lavoro di Augusto Cavallari Murat che aveva trovato un esito nei tre tomi di *Forma urbana e architettura nella Torino barocca. Dalle premesse classiche alle conclusioni neoclassiche* editi già nel 1968 dove, oltre a proporre il celebre rilievo congetturale degli edifici, si era introdotta e ripresa la discussione critica sulla città, il suo disegno, le sue trasformazioni. I successivi *Architettura in Piemonte* di Mario Passanti, le pubblicazioni di Nino Carboneri, i lavori di Andreina Griseri e Roberto Gabetti, gli scritti di Vera Comoli e Micaela Viglino hanno poi ampliato e approfondito argomenti specifici, tra storia dell'architettura e storia dell'arte. È noto come

Per la collaborazione scientifica offerta si ringraziano la prof. Costanza Roggero, la prof. Chiara Devoti e il prof. Andrea Longhi del Politecnico di Torino.

¹ Sul tema, oltre ai testi citati, si confronti Andrea Longhi, *La storia del territorio per il progetto del paesaggio*, L'Artistica, Savigliano 2004; Sandra Poletto, *Cartografia storica. Contributi per lo studio del territorio piemontese*, L'Artistica, Savigliano 2004; *Progetto Corona Verde. Pianificazione strategica e governance. Rapporto finale. IV Quaderno B. Inquadramento storico del territorio* [responsabile scientifico della ricerca: Roberto Gambino; responsabili gruppo Inquadramento storico DICAS: Vera Comoli, Costanza Roggero], Torino 2007; *Catasti e territori. L'analisi dei catasti storici per l'interpretazione del paesaggio e per il governo del territorio*, a cura di Andrea Longhi, Alinea, Firenze 2008; Carlo Tosco, *Il paesaggio storico. Le fonti e i metodi di ricerca*, Laterza, Roma Bari 2009; *L'identità di un territorio. Interpretare il paesaggio per un progetto di valorizzazione*, a cura di Cristina Natoli, L'Artistica, Savigliano 2012; Mauro Volpiano, *Territorio storico e paesaggio. Metodologie di analisi e interpretazione*, L'Artistica, Savigliano 2012.


 CITTA' DI TORINO	Metropolitana di Torino – Linea 2 - Tratta: Politecnico – Rebaudengo
Indagine storico-archivistiche - parte generale	01_MTL2T1A0DIARGENR001

Costanza Roggero, Vittorio Defabiani e Maria Grazia Vinardi abbiano approfondito il tema delle Residenze sabaude, evidenziando il rapporto tra Torino città-capitale del ducato di Savoia, poi regno, e il progressivo definirsi non solo della Corona di delizie, ma anche del disegno delle aree esterne alle fortificazioni della capitale come esito di una precisa e mirata politica sovrana.

Sono temi ampi e complessi, di impossibile sintesi che, a fronte di specifici approcci alla ricerca, hanno trovato un risultato nei volumi consegnati alle stampe dalla Società degli Ingegneri e degli Architetti in Torino nel 1984, dal titolo *Beni culturali ambientali nel Comune di Torino*, e nei *Quaderni del Piano Regolatore Generale*, tra cui *Qualità e valori della struttura storica di Torino* (a cura di Vera Comoli e Micaela Viglino, Torino 1991) che raccolgono le ricerche funzionali alla redazione del Piano Regolatore Generale della città approvato, poi, nel 1995. Le indagini, integrate da una bibliografia articolata non solo siglata dal Politecnico e dall'Università degli Studi di Torino, si pongono come basi per nuovi approfondimenti scientifici, diventando riferimenti essenziali per definire una bibliografia sul territorio della Città metropolitana e un regesto di fonti storico-documentarie conservate in archivi diversi, prevalentemente - ma non solo - torinesi. Nello specifico, nell'ambito del progetto definitivo del tracciato nord della linea 2 della metropolitana, si considerano come strumenti fondamentali a sostegno delle ricerche di storia della città e di storia del territorio.

Il percorso della progettata metropolitana, nel suo complesso, attraverserà l'intero spazio urbano, superando i confini comunali di Torino in direzione di Orbassano e Beinasco e di Settimo Torinese e San Mauro Torinese. Ne deriva un'area complessiva, qui considerata solo per il tratto effettivamente in esecuzione, vasta che, ai fini del presente studio, è stata indagata nell'arco cronologico ampio compreso tra l'età medievale e la contemporaneità, privilegiando il periodo tra la metà del Cinquecento e il secondo Novecento. Le fonti storico-documentarie disponibili riguardano perlopiù il periodo in cui Torino è capitale scelta del ducato sabaudo, all'indomani della pace di Cateau Cambrésis del 1559. Non è qui possibile, né soprattutto opportuno, ripercorrere l'intera storia di Torino anche con il solo riferimento all'area interessata dal tracciato, ma è necessario definire un metodo di ricerca e di analisi che possa offrire un risultato utile alla progettazione in questione, con l'obiettivo ultimo di segnalare le aree di rischio in cui è possibile trovare elementi che possano compromettere i lavori.

Si è stabilito di adottare un metodo di ricerca storica di tipo tradizionale fondato sullo studio delle fonti storico-documentarie sia primarie, ovvero prodotte all'epoca considerata, sia secondarie, ossia prevalentemente bibliografiche. Ne derivano, in prima istanza, un regesto di documenti e una bibliografia. Nel regesto di fonti storico-documentarie, per restituire l'immagine della città capitale e del suo intorno dall'età moderna, si è scelto di privilegiare la cartografia storica perché strumento capace di mostrare, attraverso segni definiti e poi convenzionali, il rilievo preciso del territorio realizzato con scopi precisi, differenti per tipo di elaborato. Nella successiva analisi, nella seconda parte della relazione, i principali elaborati (allegati alla presente) sono, infatti, introdotti da brevi note che sintetizzano le vicende che hanno accompagnato la redazione della carta, indicate con l'obiettivo di spiegarne le ragioni di produzione per una corretta chiave di lettura del documento. In questo ambito è stato indagato il materiale conservato presso l'Archivio di Stato di Torino e presso l'Archivio Storico della Città di Torino, istituzioni che per la loro natura serbano il maggior numero di elaborati. Tuttavia, nel contesto di una città sempre considerata come

 CITTA' DI TORINO	Metropolitana di Torino – Linea 2 - Tratta: Politecnico – Rebaudengo
Indagine storico-archivistiche - parte generale	01_MTL2T1A0DIARGENR001

capitale, a lungo gestita contemporaneamente dallo Stato e dalla Municipalità, ipernormata, appare impossibile - e inutile - proporre una lista lunga, certamente incompleta, di documenti. Per questo si propone una disamina di carte ritenute dalla critica corrette, considerandone la veridicità nei limiti della complessità delle operazioni di rilievo del territorio condotte nel Seicento e nel Settecento, e di maggior significato per segnalare lungo il percorso della futura linea 2 della metropolitana il grado di incertezza circa il trovare testimonianze ancora esistenti nel sottosuolo del sistema delle acque, delle cascine e degli ordigni bellici.


È la lettura di «sistema», non del singolo «bene», a porsi quale strumento necessario per indagare le trasformazioni che hanno interessato una regione, riconoscendo gli interventi che hanno modificato uno spazio. I quattro grandi temi considerati – gli edifici sottoposti a vincolo architettonico, le canalizzazioni, i fabbricati rurali, le avvenute incursioni aeree - restituiscono l'esito di dinamiche storiche ampie che hanno lasciato tracce ancora tangibili, da collocare in una periodizzazione precisa resa dalle stesse carte che, peraltro, permettono anche di contestualizzare territorialmente i fenomeni che hanno portato alla costruzione della complessa rete di bealere e delle cascine, eventi che hanno contribuito alla tutela di edifici ai quali viene riconosciuto oggi una memoria di un determinato periodo storico. Le carte più recenti permettono invece di riconoscere le aree interessate dai bombardamenti; tuttavia una verifica puntuale della validità di tali carte è stata fatta mediante un raffronto con le foto delle aree bombardate effettuate dalla RAF.

Al tempo stesso, i quattro grandi argomenti derivano da un confronto con le problematiche da limitare, ed evitare, riscontrabili durante il cantiere. Nella stesura del regesto archivistico, infatti, è stata considerata la cartografia esito di un rilievo (e non di un progetto) capace di documentare le tematiche essenziali, tralasciando altri aspetti comunque importanti in progetto ma che potranno essere affrontati in seguito


La bibliografia qui proposta offre un ampio elenco di libri, articoli e saggi inerenti la Città di Torino, soprattutto con riferimento ai lavori delle principali istituzioni cittadine. Analogamente al regesto archivistico, l'elenco non può essere esaustivo, né essere l'esito completo delle risposte alle domande elaborate in fase di progetto e di cantiere, ma diventa un mezzo utile a un approccio per possibili successive indagini. I titoli sono organizzati per sezioni corrispondenti ai tre approfondimenti in modo da creare uno strumento di agevole e pratica consultazione.

La seconda parte del lavoro si apre con l'analisi della cartografia storica scelta, presentata in una scheda progettata appositamente per questa indagine, corredata dall'immagine della carta storica originale, come conservata in archivio. In questo ambito, il sistema dei canali e delle bealere e quello delle cascine sono stati considerati unitamente, distinguendo le presenze sul territorio segnalate dalla cartografia esaminata. Nello specifico, le carte di cui sono state redatte le schede sono:

- Giovanni Caracca, *Augusta Taurinorum*, 1577 (ASCT, Collezione Simeom, D1)
- Carlo Morello, *Avvertimenti sopra le fortezze. Torino*, 1656 (BRT, Ms. *Militari*, n. 178)


 CITTA' DI TORINO	Metropolitana di Torino – Linea 2 - Tratta: Politecnico – Rebaudengo
Indagine storico-archivistiche - parte generale	01_MTL2T1A0DIARGENR001

- Giovanni Tommaso Borgonio, *Carta generale degli Stati di S.A.R.* [Carta di Madama], 1680 (BRT, Inc. III 311 e AST, *Carte topografiche e disegni, Carte topografiche per A e per B, Piemonte 23*)
- [topografo piemontese], *Carta topografica della Caccia*, 1761-1766 (AST, *Carte topografiche e disegni, Carte topografiche segrete*, 15 A VI rosso)
- [disegnatore piemontese], *Copia della carta dell'intiere della Città di Torino che comprende ancora il Borgo di Po*, [1762] (AST, *Carte topografiche e disegni, Carte topografiche per A e per B, Torino*, m. 16)
- Ignazio Amedeo Galletti, *Pianta geometrica della reale città, e cittadella di Torino colla loro fortificazione*, 1790 (ASCT, *Tipi e disegni*, 64.2.13)
- Giovanni Tommaso Borgonio [incisore Giovanni Tommaso Borgonio; Giacomo Stagnone], *Carta corografica degli Stati di S.M: il Re di Sardegna data in luce dall'Ingegnere Borgonio nel 1683 corretta ed accresciuta nell'anno 1772*, 1772 (AST, *Carte topografiche e disegni, Carte topografiche per A e per B, Piemonte 23*)
- Giovanni Amedeo Grossi, *Carta corografica dimostrativa del territorio della città di Torino, luoghi e parti confinanti coll'annotazione precisa di tutti gli edifici civili, e rustici, loro denominazione, cognome e titolo de' rispettivi attuali possessori de' medesimi, la designazione, e nome di tutte le strade, e delle principali bealere, e loro diramazioni*, 1790—1791 (ASCT, *Collezione Simeom*, D1800)
- Giovanni Battista Sappa, *Ville impériale de Turin. Département du Po. Arrondissement Communal & Canton de Turin. Plan géométrique de la Commune de Turin* [catasto francese], [1804-1805] (AST, *Sez. Riunite, Finanze, Catasti, Catasto Francese*, Torino)
- Corpo Reale dello Stato Maggiore, *Carta degli Stati Sardi. Torino*, 1816-1830 (IGM, Firenze, *Archivio Topocartografico, Cartografie generali*, Corpo Stato Maggiore Esercito Sardo 1816-1830, f. M10, Torino)
- Andrea Gatti, *Carta Geometrica della Real Città di Torino e sue adiacenze colle divisioni parziali di ciascheduna proprietà*, 1823 (ASCT, *Tipi e disegni*, 64.4.4)
- Antonio Rabbini [incisore Vittorio Angeli], *Topografia della città e territorio di Torino cogli immediati suoi contorni*, 1840 (ASCT, *Collezione Simeom* D1803 e ASCT, *Tipi e disegni*, 64.8.3)
- Corpo Reale dello Stato Maggiore, *Carta topografica degli Stati in terraferma di S.M. il Re di Sardegna alla scala di 1 a 50.000 opera del Corpo Reale dello Stato Maggiore*, 1852 (AST, *Carte topografiche e disegni, Carte topografiche segrete, Stati Sardi Gran Carta*, B 5 bis nero, foglio XLV Ciriè Pinerolo)
- IGM 1880-1881 (prima levata)

 CITTA' DI TORINO	Metropolitana di Torino – Linea 2 - Tratta: Politecnico – Rebaudengo
Indagine storico-archivistiche - parte generale	01_MTL2T1A0DIARGENR001

- *Carta d'Italia. Gassino.* F.56 II NO
 - *Carta d'Italia. Chieri.* F.56 II SO
 - *Carta d'Italia. Venaria Reale.* F.56 III NE
 - *Carta d'Italia. Pianezza.* F.56 III NO
 - *Carta d'Italia. Torino.* F.56 III SE
 - *Carta d'Italia. Rivoli.* F.56 III SO
- Pietro Magni, [Torino], 1911 (ASCT, *Tipi e disegni*, 64.8.16)
 - IGM 1923 (aggiornamento)
 - *Carta d'Italia. Gassino.* F.56 II NO
 - *Carta d'Italia. Chieri.* F.56 II SO
 - *Carta d'Italia. Venaria Reale.* F.56 III NE
 - *Carta d'Italia. Pianezza.* F.56 III NO
 - *Carta d'Italia. Torino.* F.56 III SE
 - *Carta d'Italia. Rivoli.* F.56 III SO
 - Servizio Tecnico Municipale dei Lavori Pubblici, *Pianta di Torino coll'indicazione dei due Piani Regolatori e di Ampliamento rispettivamente della Zona Piana [...] e della Zona Collinare [...] aggiornati colle Varianti deliberate successivamente sino a Giugno 1935, 1935* (ASCT, *Tipi e disegni*, 64.7.8/1-8)
 - IGM 1965-1969
 - *Carta d'Italia. Settimo Torinese.* F.56 II NO
 - *Carta d'Italia. Venaria Reale.* F.56 III NE
 - *Carta d'Italia. Chieri.* F.56 II SO
 - *Carta d'Italia. Alpignano.* F.56 III NO
 - *Carta d'Italia. Torino.* F.56 III SE
 - *Carta d'Italia. Rivoli.* F.56 III SO

Lo studio del rischio di rinvenimento di ordigni bellici (di seguito denominato per esigenze di sintesi "rischio bellico"), invece, è restituito avvalendosi di una scheda, analoga alla precedente, in cui è riportata la presenza di ordigni bellici segnalati dal Comune di Torino a fronte di una disamina puntuale di elaborati grafici, datati tra il 1940 e il 1944, che appartengono all'Archivio Storico della Città di Torino, parte del fondo *Tipi e disegni* (TD, 68.1 e 68.2). Il fondo riunisce una molteplicità di elaborati grafici di natura diversa (tipi), progetti di edifici pubblici e privati, civili e religiosi, piante di città, vedute, offrendo note utili ad approfondire gli studi sul secondo conflitto mondiale attraverso le tavole che documentano le *Bombe e mezzi incendiari lanciati*, distinti tra le bombe dirompenti esplose, quelle inesplose, gli incendi, e i *Danni arrecati agli edifici*. Nel presente lavoro sono state ovviamente privilegiate le prime, integrando le note con l'indicazione dei danni arrecati agli stabili quando ritenuto necessario.


 CITTA' DI TORINO	Metropolitana di Torino – Linea 2 - Tratta: Politecnico – Rebaudengo
Indagine storico-archivistiche - parte generale	01_MTL2T1A0DIARGENR001

Lo studio degli edifici sottoposti a vincolo architettonico è basato sull'elenco vincoli monumentali presente sul sito della Soprintendenza Archeologia, Belle Arti e Paesaggio per la Città metropolitana di Torino; si è inoltre proceduto a contattare la stessa per avere aggiornamenti circa questo elenco, col fine di individuare ulteriori elementi non ancora registrati sul portale on line. Nell'elenco sono riportati tutti gli edifici presenti sul territorio del comune di Torino, interessato dalla tratta qui oggetto di indagine, sottoposti a vincolo monumentale in base al D.lgs. 42/2004.

A queste schede, per ampliare ulteriormente i dati considerati in merito al rischio bellico, sono affiancati gli elenchi dei bombardamenti sull'intera città come documentati dalla città di Torino, restituiti a fronte di una lettura critica dei danni di guerra noti attraverso carte dello stesso Archivio Storico e quelle del Ministero della Difesa, interpellato appositamente per la ricerca svolta in fase di progettazione di fattibilità tecnica ed economica. La complessità del tema e l'alto numero di fogli disponibili (non solo nell'archivio comunale torinese) rendono l'analisi degli ordigni caduti a un solo primo livello di approfondimento, ragione per cui i *Luoghi della ricerca* indicano altri possibili *iter* di indagine che, in parte, sono esito di segnalazioni dello stesso Ministero della Difesa e del Ministero per i Beni e le Attività culturali e del Turismo, ancora volutamente interrogato nell'ambito del passato lavoro.


L'analisi della cartografia storica è il risultato dalla ricerca di archivio, e bibliografica, comparata con l'immagine della città attuale come raffigurata nella Carta Tecnica Comunale (alla scala 1:5.000). Lo studio del sistema di canali e bealere e quello delle cascate si appoggiano a una disamina puntuale di elaborati prodotti dal secondo Cinquecento (Caracca, 1577) al secondo Novecento (IGM, 1965-1968), mentre per il rischio bellico si considerano i fogli prodotti durante la Seconda guerra mondiale. Lo studio critico è esito di una sovrapposizione tra la cartografia storica e la CTC e il tracciato in esame; quando possibile, in base alla natura e alle caratteristiche della carta esaminata, si è proceduto a una georeferenziazione dell'elaborato storico rispetto alla CTC. Ne sono derivati strumenti che propongono un'elaborazione critica del territorio con l'obiettivo di conoscere, rispetto a una periodizzazione precisa e a fasi storiche consolidate, la struttura dei luoghi e, quindi, il possibile rischio di rinvenimento di elementi ancora interrati. Esito del lavoro, oltre all'elenco di quanto segnalato dalla cartografia puntualmente esaminata, sono le problematiche riscontrate, elencate in dettaglio nelle stesse schede. Nello specifico, le carte storiche sovrapposte criticamente alla CTC sono:

- [topografo piemontese], *Carta topografica della Caccia*, 1761-1766 (AST, *Carte topografiche e disegni, Carte topografiche segrete*, 15 A VI rosso)
- Giovanni Amedeo Grossi, *Carta corografica dimostrativa del territorio della città di Torino, luoghi e parti confinanti coll'annotazione precisa di tutti gli edifici civili, e rustici, loro denominazione, cognome e titolo de' rispettivi attuali possessori de' medesimi, la designazione, e nome di tutte le strade, e delle principali bealere, e loro diramazioni*, 1790—1791 (ASCT, *Collezione Simeom*, D1800)

 CITTA' DI TORINO	Metropolitana di Torino – Linea 2 - Tratta: Politecnico – Rebaudengo
Indagine storico-archivistiche - parte generale	01_MTL2T1A0DIARGENR001

- Giovanni Battista Sappa, *Ville impériale de Turin. Département du Po. Arrondissement Communal & Canton de Turin. Plan géométrique de la Commune de Turin* [catasto francese], [1804-1805] (AST, Sez. Riunite, Finanze, Catasti, Catasto Francese, Torino)
- Corpo Reale dello Stato Maggiore, *Carta degli Stati Sardi. Torino, 1816-1830* (IGM, Firenze, *Archivio Topografico, Cartografie generali*, Corpo Stato Maggiore Esercito Sardo 1816-1830, f. M10, Torino)
- Antonio Rabbini [incisore Vittorio Angeli], *Topografia della città e territorio di Torino cogli immediati suoi contorni*, 1840 (ASCT, *Collezione Simeom D1803 e ASCT, Tipi e disegni*, 64.8.3)
- Corpo Reale dello Stato Maggiore, *Carta topografica degli Stati in terraferma di S.M. il Re di Sardegna alla scala di 1 a 50.000 opera del Corpo Reale dello Stato Maggiore, 1852* (AST, *Carte topografiche e disegni, Carte topografiche segrete, Stati Sardi Gran Carta, B 5 bis nero*, foglio XLV Ciriè Pinerolo)
- IGM 1923 (aggiornamento)
 - *Carta d'Italia. Gassino. F.56 II NO*
 - *Carta d'Italia. Chieri. F.56 II SO*
 - *Carta d'Italia. Venaria Reale. F.56 III NE*
 - *Carta d'Italia. Pianezza. F.56 III NO*
 - *Carta d'Italia. Torino. F.56 III SE*
 - *Carta d'Italia. Rivoli. F.56 III SO*
- Servizio Tecnico Municipale dei Lavori Pubblici, *Pianta di Torino coll'indicazione dei due Piani Regolatori e di Ampliamento rispettivamente della Zona Piana [...] e della Zona Collinare [...] aggiornati colle Varianti deliberate successivamente sino a Giugno 1935, 1935* (ASCT, *Tipi e disegni*, 64.7.8/1-8)
- IGM 1965-1969
 - *Carta d'Italia. Settimo Torinese. F.56 II NO*
 - *Carta d'Italia. Venaria Reale. F.56 III NE*
 - *Carta d'Italia. Chieri. F.56 II SO*
 - *Carta d'Italia. Alpignano. F.56 III NO*
 - *Carta d'Italia. Torino. F.56 III SE*
 - *Carta d'Italia. Rivoli. F.56 III SO*

L'estensione del percorso in esame ha imposto di lavorare alla grande scala, con i limiti della raffigurazione, ieri e oggi, di queste dimensioni. In alcuni casi, però, si è ritenuto importante proporre degli approfondimenti che, come zoom o focus, leggono specifiche aree del percorso. È il caso delle aree a nord e a sud del fiume Dora e degli isolati centrali della città storica. Gli approfondimenti sono il risultato di una sovrapposizione, o georeferenziazione di dettaglio,

 CITTA' DI TORINO	Metropolitana di Torino – Linea 2 - Tratta: Politecnico – Rebaudengo
Indagine storico-archivistiche - parte generale	01_MTL2T1A0DIARGENR001

avvalendosi della stessa cartografia adottata alla grande scala o di altre tavole, comunque spiegate, più particolareggiate. Per l'area più stretta della città storica, considerando l'andamento del percorso, si è ritenuto necessario proporre anche il riferimento a fonti documentarie puntuali, inerenti il disegno e l'architettura degli isolati costruiti attraversati dal tracciato o degli isolati limitrofi soprattutto se occupati da preesistenze di riconosciuto valore storico architettonico e artistico; esito è un nuovo elenco di fondi documentari e, talvolta, di documenti.

Conclude il lavoro una sintesi critica della ricerca, distinta nei quattro temi (vincoli monumentali, canali e bealere, cascine e ordigni bellici), esito di un confronto e di una lettura critica e comparata della cartografia storica, elaborata a seguito delle sovrapposizioni e delle georeferenziazioni esaminate con un approccio sincronico e diacronico, integrata dai dati principali forniti dalla bibliografia. Si aggiunge uno studio specifico dedicato alla città di Torino, considerato come spazio urbano di dettaglio, esaminato avvalendosi, oltre che delle già segnalate carte del territorio, della cartografia realizzata da Carlo Morello (1656), della *Copia della carta dell'interiore della Città di Torino che comprende ancora il Borgo di Po* (1762 circa) e della *Pianta geometrica della reale città, e cittadella di Torino colla loro fortificazione*, tracciata da Ignazio Amedeo Galletti e datata 1790. A corredo è posta una tabella di riepilogo che precisa la fonte storico-documentaria considerata, gli elementi illustrati dalla cartografia e la documentazione informatizzata cui si rimanda, ultimo completamento della ricerca.


Lo studio si confronta con le tavole che rappresentano graficamente le aree di rischio, ossia indicano tramite aerali il grado di incertezza di individuare elementi ancora presenti nel sottosuolo. Nello specifico, le tavole prodotte sono:

- Il reticolo delle bealere e dei canali
- Il sistema delle cascine
- Il rischio di rinvenimento ordigni bellici
- La mappatura degli edifici sottoposti a vincolo monumentale

2.1 Luoghi della ricerca

Il successivo elenco riporta i luoghi in cui si è svolta la ricerca, archivi e biblioteche torinesi, completo dei fondi documentari consultati. Segue il dettaglio degli archivi, e talvolta, dei fondi documentari segnalati per successivi approfondimenti. La ricerca è stata supportata dal personale degli archivi, soprattutto dell'Archivio di Stato e dell'Archivio Storico della Città di Torino, che qui si ringraziano per la gentile collaborazione.

Archivi e biblioteche consultati per Canali, bealere e cascine:

 CITTA' DI TORINO	Metropolitana di Torino – Linea 2 - Tratta: Politecnico – Rebaudengo
Indagine storico-archivistiche - parte generale	01_MTL2T1A0DIARGENR001

Archivio di Stato di Torino (AST)

Sezione Corte

Carte topografiche e disegni, Carte topografiche per A e per B

Carte topografiche e disegni, Carte topografiche segrete

Sezioni Riunite

Catasti, catasto francese (Torino)

Catasti, catasto Rabbini (Torino)

Carte topografiche e disegni, Camerale Piemonte, Tipi articolo 663-664

Archivio Storico della Città di Torino (ASCT)

Catasto Gatti

Collezione cartografica

Collezione Simeom

Progetti edilizi

Tipi e disegni

Archivio Arcivescovile di Torino (AAT)

Visite pastorali

Visite apostoliche

Mensa arcivescovile

Archivi del Politecnico di Torino

Laboratorio Beni Culturali

Laboratorio di Analisi e Rappresentazioni Territoriali e Urbane (LARTU)

Archivio dell'Ordine Mauriziano di Torino (AOM)

Mappe e cabrei

Stupinigi, Vinovo e dipendenze

Soprintendenza archeologia, belle arti e paesaggio per la Città Metropolitana di Torino

Archivio vincoli

Regione Piemonte, Cartografia e SIT (geoportale del Piemonte)

Istituto Geografico Militare di Firenze (IGM)


Archivio Topocartografico, Cartografie generali

Archivio Carte Antiche

Biblioteca Reale di Torino (BRT)

Incisioni

Manoscritti Militari

 CITTA' DI TORINO	Metropolitana di Torino – Linea 2 - Tratta: Politecnico – Rebaudengo
Indagine storico-archivistiche - parte generale	01_MTL2T1A0DIARGENR001

Fondo Saluzzo

Biblioteca Nazionale di Torino (BNT)

Biblioteche civiche torinesi (BCT)

Biblioteche del Politecnico di Torino

Biblioteca Centrale di Architettura (BCA)

Biblioteca Centrale di Ingegneria (BCI)

Biblioteca di Storia e analisi dell'architettura e degli insediamenti (CCT)

Biblioteche dell'Università degli Studi di Torino

Biblioteca Giovanni Tabacco, Dipartimento Studi Storici

Biblioteca Erik Peterson, Scienze religiose

Archivi consultati per Rischio bellico:

Archivio Storico della Città di Torino

Tipi e disegni

Archivio della Fondazione Torino Musei

Archivio fotografico

Istituto Centrale del Catalogo e della Documentazione. Roma

Ministero della Difesa, archivio del 5° Reparto Infrastrutture. Padova

Biblioteca Nazionale di Torino (BNT)

Biblioteche civiche torinesi (BCT)

Biblioteche del Politecnico di Torino

Biblioteca Centrale di Architettura (BCA)

Biblioteca di Storia e analisi dell'architettura e degli insediamenti (CCT)

Archivi e biblioteche da verificare per Canali, bealere e cascine:

Oltre allo svolgimento di ricerche mirate e tematiche negli stessi luoghi di ricerca già segnalati, anche con riferimento agli stessi fondi documentari già consultati, si segnalano:

Archivio di Stato di Torino (AST)


Sezione Corte

Carte topografiche e disegni, Carte topografiche serie III


Carte topografiche e disegni, Carte topografiche serie IV

Carte topografiche e disegni, Carte topografiche serie V

Sezioni Riunite

 CITTA' DI TORINO	Metropolitana di Torino – Linea 2 - Tratta: Politecnico – Rebaudengo
Indagine storico-archivistiche - parte generale	01_MTL2T1A0DIARGENR001

Catasti, catasto sabauda (Orbassano, Beinasco, Settimo Torinese, San Mauro Torinese)
 Catasti, catasto francese (dettaglio Torino e Orbassano, Beinasco, Settimo Torinese, San Mauro Torinese)
 Catasti, catasto Rabbini (dettaglio Torino e Orbassano, Beinasco, Settimo Torinese, San Mauro Torinese)
 Carte topografiche e disegni
 Archivio Storico della Città di Torino (ASCT)
 Affari. Affari Lavori Pubblici
 Atti del Municipio di Torino
 Ordinati
 Carte sciolte
 Catasto Gatti (fogli di dettaglio)
 Collezioni
 Progetti edilizi
 Tipi e disegni
 Vicariato
 Archivio Arcivescovile di Torino (AAT)
 Visite pastorali (con riferimento a beni in Orbassano, Beinasco, Settimo Torinese, San Mauro Torinese)
 Visite apostoliche (con riferimento a beni in Orbassano, Beinasco, Settimo Torinese, San Mauro Torinese)
 Mensa arcivescovile (con riferimento a beni in Orbassano, Beinasco, Settimo Torinese, San Mauro Torinese)
 Archivio della Fondazione Torino Musei
 Archivio fotografico
 Archivi del Politecnico di Torino
 Archivi dell'Università degli Studi di Torino
 Archivio dell'Ordine Mauriziano di Torino (AOM)
 Soprintendenza archeologia, belle arti e paesaggio per la Città Metropolitana di Torino
 Regione Piemonte, Cartografia e SIT (geoportale del Piemonte)
 Archivio Storico del Comune di Beinasco
 Archivio Storico del Comune di Orbassano
 Archivio Storico del Comune di San Mauro
 Archivio Storico del Comune di Settimo Torinese

 CITTA' DI TORINO	Metropolitana di Torino – Linea 2 - Tratta: Politecnico – Rebaudengo
Indagine storico-archivistiche - parte generale	01_MTL2T1A0DIARGENR001

Biblioteca Reale di Torino (BRT)

Fondo Promis

Fondo Saluzzo

Biblioteca Nazionale di Torino (BNT)

Biblioteche civiche torinesi (BCT)

Cartografico

Biblioteche del Politecnico di Torino

Biblioteche dell'Università degli Studi di Torino

Archivi e biblioteche da verificare per Rischio bellico:

Archivio Storico della Città di Torino

Danni di guerra

Archivio della Fondazione Torino Musei

Archivio fotografico

Istituto Storico della Resistenza (ISTORETO)

Archivio Storico dei Vigili del Fuoco, Comando Provinciale di Torino

Istituto Centrale del Catalogo e della Documentazione. Roma

Ministero della Difesa, archivio del 1° Reparto Infrastrutture. Roma

Ministero della Difesa, archivio del 5° Reparto Infrastrutture. Padova

Istituto Centrale del Catalogo e della Documentazione. Aerofototeca Nazionale. Roma

Società per Azioni Rilevamenti Aerofotogrammetrici. Roma

Compagnia Generale Riprese aeree. Parma

Impresa Luigi Rossi. Firenze (rilievi aerofotogrammetrici)

National Collection Aerial Photography. Edimburgo (fototeca)

Archivio Storico del Comune di Beinasco

Archivio Storico del Comune di Orbassano

Archivio Storico del Comune di San Mauro


Archivio Storico del Comune di Settimo Torinese

Biblioteca Nazionale di Torino (BNT)

Biblioteche civiche torinesi (BCT)

Biblioteche del Politecnico di Torino

Biblioteche dell'Università degli Studi di Torino

 CITTA' DI TORINO	Metropolitana di Torino – Linea 2 - Tratta: Politecnico – Rebaudengo
Indagine storico-archivistiche - parte generale	01_MTL2T1A0DIARGENR001

2.2 Regesto archivistico. Fonti storico-documentarie essenziali

Primo esito della ricerca mirata allo studio della struttura storica del territorio attraversato dal tracciato settentrionale della linea 2 della metropolitana di Torino è un regesto archivistico che riunisce le fonti storico-documentarie utili a delineare un quadro ampio dello stato dei luoghi nell'arco cronologico ampio compreso tra la metà del Cinquecento e il 2005, considerando qui la Carta Tecnica della Regione Piemonte di recente realizzazione. Fondato sulla disamina di documenti conservati in archivi e biblioteche torinesi, il regesto che restituisce le fonti storico-documentarie essenziali per lo studio della rete di canali e bealere e del sistema di caschine è così articolato:

- anno: cronologia del documento esaminato
- titolo sintetico: denominazione sintetica attribuita all'elaborato
- tipologia: indica il tipo di documento esaminato (cartografia generale, disegno, IGM, ...)
- autore: quando noto, dell'elaborato
- titolo completo: titolo completo, in corsivo se come riportato sul documento
- scala: scala grafica o indicazione della scala metrica
- archivio: luogo di conservazione
- collocazione archivistica: archivio, fondo documentario e numero del documento
- denominazione file: nome del file allegato / disponibile in archivio
- disponibilità file: «x» se allegato

Il regesto che riunisce le fonti storico-documentarie inerenti la caduta di ordigni bellici e i danni di guerra è così strutturato:

- anno bombardamento: arco cronologico di riferimento
- area rappresentata: precisa l'area raffigurata sull'elaborato, come indicata negli inventari dell'archivio
- archivio: ASCT
- collocazione archivistica: archivio, fondo documentario e numero del documento
- denominazione file: nome del file allegato / disponibile in archivio
- disponibilità file: «x» se allegato.

2.2.1 Regesto archivistico. Il territorio: canali, bealere e caschine

Tabella 1. Regesto archivistico. Il territorio: canali, bealere e caschine

ANNO	TITOLO SINTETICO	TIPOLOGIA	AUTORE	TITOLO COMPLETO	SCALA	ARCHIVIO	COLLOCAZIONE ARCHIVISTICA	DENOMINAZIONE FILE	DISPONIBILITÀ FILE
1577	Caracca	cartografia generale	Giovanni Caracca	<i>Augusta Taurinorum</i>	/	ASCT	ASCT, <i>Collezione Simeom D1</i>	SIM D1.jpg	A.1. SIM D1.jpg
inizio XVII secolo	Pianta delle mura e della cittadella	architettura militare, disegno di fortificazione	/	/	scala grafica	AST	AST, <i>Biblioteca antica, Architettura militare, disegni di piazze e fortificazioni</i> , vol. V [Torino. Pianta delle mura e della cittadella e territorio circostante], vol. V f. 108 verso, s.d.	Arch.Mil_vol. V f. 155 v.jpg	
1640	Assedio 1640	cartografia generale	Michele Antonio Raynero (incisore Giovenale Boetto)	<i>Piano della circonvallazione fatta alla città di Torino dall'Armata di S. Maesta</i> [assedio 1640], [1643]	scala grafica in trabucchi	ASCT	ASCT, <i>Collezione Simeom D11</i>	SIM D11.jpg	
1656	Morello	carta militare	Carlo Morello	Pianta di Torino		BRT	BRT, Manoscritti Militaria, n. 178	BRT_Ms.Mil 178_Morello To.jpg	A.2. BRT_Ms.Mil 178_Morello To.tif



CITTA' DI TORINO

Metropolitana di Torino – Linea 2 - Tratta: Politecnico – Rebaudengo

Indagine storico-archivistiche - parte generale

01_MTL2T1A0DIARGENR001

ANNO	TITOLO SINTETICO	TIPOLOGIA	AUTORE	TITOLO COMPLETO	SCALA	ARCHIVIO	COLLOCAZIONE ARCHIVISTICA	DENOMINAZIONE FILE	DISPONIBILITÀ FILE
1680	Abbiati	cartografia generale	Giovanni Abbiati	Torino	/	ASCT	ASCT, <i>Collezione Simeom</i> D13	SIM D13.tif	
1680	Borgonio	cartografia generale	Giovanni Tommaso Borgonio	Carta generale degli Stati di Sua Altezza Reale	in miglia di Piemonte e leghe "di un'ora di cammino"	AST	BRT, Ing. III 311 AST, <i>Carte topografiche e disegni, Carte topografiche per A e B, Piemonte</i> 23	AST Segrete, Borgonio (Stagnon) B I Nero f 3 _ dettaglio Tor.jpg	A.3. Borgonio_1680 copia.jpg
1706	Quaglia	cartografia generale	Gaetano Quaglia	Città e Cittadella di Torino attaccata da Gallispagni li 9 giugno 1706 liberata li 7 settembre	/	AST	AST, <i>Carte topografiche e disegni, Carte topografiche per A e B, Torino</i> 31	AeB_Torino31.jpg	
1706 [su pianta del 1910]	Magni	Cittadella di Torino	Pietro Magni Colonnello	La Cittadella di Torino e le opere di difesa e di attacco nell'assedio del 1706 sulla pianta della città attuale (1910)	scala 1:5.000		/	mappa magni.jpg	



CITTA' DI TORINO

Metropolitana di Torino – Linea 2 - Tratta: Politecnico – Rebaudengo

Indagine storico-archivistiche - parte generale

01_MTL2T1A0DIARGENR001

ANNO	TITOLO SINTETICO	TIPOLOGIA	AUTORE	TITOLO COMPLETO	SCALA	ARCHIVIO	COLLOCAZIONE ARCHIVISTICA	DENOMINAZIONE FILE	DISPONIBILITÀ FILE
1706 [su pianta del 1911]	Magni	cartografia generale	Pietro Magni Colonnello	Fortezza di Torino. Opere d'assedio e battaglia del 1706 disegnate sulla pianta della città attuale (1911)	scala 1:21.600	ASCT	ASCT, <i>Collezione Simeom</i> D134	SIMEOM D134 (MAGNI 1911).jpg	
[1761 -1766]	Carta della Caccia	caccia	/ [topografo piemontese]	Carta topografica della Caccia	scala grafica in trabucchi	AST	AST, <i>Carte topografiche e disegni, Carte topografiche segrete, 15 A VI rosso</i>	file montaggio caccia collina.jpg	A.4. montaggio caccia collina.jpg
XVIII secolo [1762]	Torino e Borgo di Po	cartografia generale	/	<i>Copia della carta dell'intimore della città di Torino che comprende ancora il Borgo di Po</i>	scala grafica in trabucchi	AST	AST, <i>Carte topografiche e disegni, Carte topografiche per A e B, Torino 16.jpg</i>	AeB_mazzo16	A.5. AeB_mazzo16.jpg



CITTA' DI TORINO

Metropolitana di Torino – Linea 2 - Tratta: Politecnico – Rebaudengo

Indagine storico-archivistiche - parte generale

01_MTL2T1A0DIARGENR001

ANNO	TITOLO SINTETICO	TIPOLOGIA	AUTORE	TITOLO COMPLETO	SCALA	ARCHIVIO	COLLOCAZIONE ARCHIVISTICA	DENOMINAZIONE FILE	DISPONIBILITÀ FILE
1772	Borgonio-Stagnone	cartografia generale	Giovanni Tommaso Borgonio (incisore Giovanni Maria Belgrano, Giacomo Stagnone)	<i>Carta corografica degli Stati di S.M: il Re di Sardegna data in luce dall'Ingegnere Borgonio nel 1683 corretta ed accresciuta nell'anno 1772</i>	in miglia di Piemonte e leghe di Francia	AST	AST, Carte topografiche e disegni, Carte topografiche per A e B, Piemonte 23	AST Segrete, Borgonio (Stagnon) B I Nero f 3 _ dettaglio Tor	A.6. AST Segrete, Borgonio (Stagnon) B I Nero f 3 _ dettaglio Tor.jpg
1773	Canali	tipo	Giovanni Battista Ferroggio	<i>Tipo dell'acquedotto che porta una fontana dalla Bassa di Stura sino alle Fabriche del Regio Parco Vecchio</i>		AST	AST, Sez. Riunite, Carte topografiche e disegni, Camerale Piemonte, Tipi articolo 663, Torino, mazzo 87		
1790	Galletti	cartografia generale	Ignazio Amedeo Galletti	<i>Pianta geometrica della Reale città e cittadella di Torino colla loro fortificazione del 1790</i>	scala grafica in trabucchi	ASCT	ASCT, Tipi e disegni, 64.2.13	Galletti_TD 64.2.13.jpg	A.7. Galletti_TD 64.2.13.tif



CITTA' DI TORINO

Metropolitana di Torino – Linea 2 - Tratta: Politecnico – Rebaudengo

Indagine storico-archivistiche - parte generale

01_MTL2T1A0DIARGENR001

ANNO	TITOLO SINTETICO	TIPOLOGIA	AUTORE	TITOLO COMPLETO	SCALA	ARCHIVIO	COLLOCAZIONE ARCHIVISTICA	DENOMINAZIONE FILE	DISPONIBILITÀ FILE
1791	Grossi	cartografia generale con divisione dei feudi e indicazione di cascine e bealere	Amedeo Grossi	<i>Carta corografica dimostrativa del territorio della città di Torino, luoghi e parti confinanti coll'annotazione precisa di tutti gli edifici civili, e rustici, loro denominazione, cognome e titolo dé rispettivi attuali possessori dé medesimi la designazione e nome di tutte le strade e delle principali bealere e loro diramazioni</i>	scala grafica in trabucchi e miglia di Piemonte	ASCT	ASCT, Collezione Simeom D1800	SIM D1800.jpg	A.8. SIM D1800.jpg



CITTA' DI TORINO

Metropolitana di Torino – Linea 2 - Tratta: Politecnico – Rebaudengo

Indagine storico-archivistiche - parte generale

01_MTL2T1A0DIARGENR001

ANNO	TITOLO SINTETICO	TIPOLOGIA	AUTORE	TITOLO COMPLETO	SCALA	ARCHIVIO	COLLOCAZIONE ARCHIVISTICA	DENOMINAZIONE FILE	DISPONIBILITÀ FILE
1801	Boyre	cartografia generale, utilizzo terreni e cascine	architetto Giuseppe Boyre	<i>Figura regolare della Cascina, e Beni detta l'Airale posta su questo Comune Regione del Parco unitamente alle Fabbriche come ne appare dall'indice</i>	scala grafica	AST	AST, Sez. Riunite, Carte topografiche e disegni, Camerale Piemonte, Tipi articolo 663, Torino, mazzo 88		
1804-1805	Torino Sappa	carta napoleonica / catasto	Giovanni Battista Sappa geometra	<i>Ville impériale de Turin. Département du Po. Arrondissement Communal & Canton de Turin. Plan géométrique de la Commune de Turin</i>	/	AST	AST, Sez. Riunite, Finanze, Catasti, Catasto Francese, Torino	napoleonico intero MR.jpg	A.9. napoleonico intero MR.jpg



CITTA' DI TORINO

Metropolitana di Torino – Linea 2 - Tratta: Politecnico – Rebaudengo

Indagine storico-archivistiche - parte generale

01_MTL2T1A0DIARGENR001

ANNO	TITOLO SINTETICO	TIPOLOGIA	AUTORE	TITOLO COMPLETO	SCALA	ARCHIVIO	COLLOCAZIONE ARCHIVISTICA	DENOMINAZIONE FILE	DISPONIBILITÀ FILE
1816-1830	Stati sardi	carta militare	Corpo Reale dello Stato Maggiore	<i>Carta degli Stati Sardi.</i> Torino	1:50.000	IGM	IGM, Firenze, <i>Archivio Topocartografico, Cartografie generali,</i> Corpo Stato Maggiore Esercito Sardo 1816-1830, f. M10, Torino	1816-30_A0003957	A.10. 1816-30_A0003957.jpg
1817	Canali	/	Castellani, ingegnere del Genio	<i>Disegno del corso della Dora Riparia dalla derivazione del R.o Parco sino allo scaricatore della destra</i>		AST	AST, Sez. Riunite, <i>Carte topografiche e disegni, Camerale Piemonte, Tipi articolo 663,</i> Torino, mazzo 89		



CITTA' DI TORINO

Metropolitana di Torino – Linea 2 - Tratta: Politecnico – Rebaudengo

Indagine storico-archivistiche - parte generale

01_MTL2T1A0DIARGENR001

ANNO	TITOLO SINTETICO	TIPOLOGIA	AUTORE	TITOLO COMPLETO	SCALA	ARCHIVIO	COLLOCAZIONE ARCHIVISTICA	DENOMINAZIONE FILE	DISPONIBILITÀ FILE
1823	Gatti	catasto	Andrea Gatti geometra	<i>Carta Geometrica della Real Città di Torino e sue adiacenze colle divisioni parziali di ciascheduna proprietà</i>	scala camerale	ASCT	ASCT, <i>Tipi e disegni</i> , 64.4.4	TD 64.4.4.jpg	A.11. TD 64.4.4.jpg
1823	Canali	Sezione	Carlo Mosca	<i>Profilo in lungo, preso sul fondo del canale superiore del Regio Parco, a partire dal ponte canale sulla Dora, sino al punto di confluenza del canale inferiore</i>		AST	AST, <i>Sez. Riunite, Carte topografiche e disegni, Camerale Piemonte, Tipi, articolo 663</i> , Torino, mazzo 90		



CITTA' DI TORINO

Metropolitana di Torino – Linea 2 - Tratta: Politecnico – Rebaudengo

Indagine storico-archivistiche - parte generale

01_MTL2T1A0DIARGENR001

ANNO	TITOLO SINTETICO	TIPOLOGIA	AUTORE	TITOLO COMPLETO	SCALA	ARCHIVIO	COLLOCAZIONE ARCHIVISTICA	DENOMINAZIONE FILE	DISPONIBILITÀ FILE
1824	Canali	Piano Regolatore	Benedetto Brunati	<i>Piano Regolare del corso della bealera del Regio Parco per la tratta compresa dall'uscita dei molini dell'Ill.ma Città di Torino denominati i Molassi sino inferiormente il ponte detto delle Benne lungo la Strada del Parco</i>		AST	<i>AST, Sez. Riunite, Carte topografiche e disegni, Camerale Piemonte, Tipi articolo 663, Torino, mazzo 91</i>		



CITTA' DI TORINO

Metropolitana di Torino – Linea 2 - Tratta: Politecnico – Rebaudengo

Indagine storico-archivistiche - parte generale

01_MTL2T1A0DIARGENR001

ANNO	TITOLO SINTETICO	TIPOLOGIA	AUTORE	TITOLO COMPLETO	SCALA	ARCHIVIO	COLLOCAZIONE ARCHIVISTICA	DENOMINAZIONE FILE	DISPONIBILITÀ FILE
1824	Panizza	cartografia generale	Lorenzo Panizza	<i>Tipo dei beni componenti la cascina La Rosa situati sul territorio di questa Città Regione Crocetta dei Sig. Fratelli Giuseppe e Carlo Castagneri [...]</i>	scala grafica in trabucchi	AST	AST, Sez. Riunite, Carte topografiche e disegni, Camerale Piemonte, Tipi articolo 663, Torino, mazzo 113		
1840	Maggi	cartografia generale	presso Gio Batta Maggi (incisa Stucchi)	<i>Pianta regolare della Città e Borghi di Torino</i>	scala grafica in trabucchi	ASCT	ASCT, Collezione Simeom D95	SIM D95.jpg	



CITTA' DI TORINO

Metropolitana di Torino – Linea 2 - Tratta: Politecnico – Rebaudengo

Indagine storico-archivistiche - parte generale

01_MTL2T1A0DIARGENR001

ANNO	TITOLO SINTETICO	TIPOLOGIA	AUTORE	TITOLO COMPLETO	SCALA	ARCHIVIO	COLLOCAZIONE ARCHIVISTICA	DENOMINAZIONE FILE	DISPONIBILITÀ FILE
1840	Rabbini Torino 1840	carta topografica	Antonio Rabbini (incisore Vittorio Angeli)	<i>Topografia della Città e territorio di Torino cogli immediati suoi contorni / Compilata dal Geometra Antonio Rabbini colla scorta delle Mappe territoriali e delle perlustrazioni locali</i>	scala grafica in trabucchi e scala metrica	ASCT	ASCT, Collezione Simeom D1803	SIM D1803.jpg	A.12. SIM D1803.jpg



CITTA' DI TORINO

Metropolitana di Torino – Linea 2 - Tratta: Politecnico – Rebaudengo

Indagine storico-archivistiche - parte generale

01_MTL2T1A0DIARGENR001

ANNO	TITOLO SINTETICO	TIPOLOGIA	AUTORE	TITOLO COMPLETO	SCALA	ARCHIVIO	COLLOCAZIONE ARCHIVISTICA	DENOMINAZIONE FILE	DISPONIBILITÀ FILE
1840	Rabbini Torino 1840	carta topografica	Antonio Rabbini (incisore Vittorio Angeli)	<i>Topografia della Città e territorio di Torino cogli immediati suoi contorni / Compilata dal Geometra Antonio Rabbini colla scorta delle Mappe territoriali e delle perlustrazioni locali (differente colorazione e indicazioni dalla precedente)</i>	scala grafica in trabucchi e scala metrica	ASCT	ASCT, <i>Tipi e disegni</i> , 64.8.3	TD 64.8.3.jpg	



CITTA' DI TORINO

Metropolitana di Torino – Linea 2 - Tratta: Politecnico – Rebaudengo

Indagine storico-archivistiche - parte generale

01_MTL2T1A0DIARGENR001

ANNO	TITOLO SINTETICO	TIPOLOGIA	AUTORE	TITOLO COMPLETO	SCALA	ARCHIVIO	COLLOCAZIONE ARCHIVISTICA	DENOMINAZIONE FILE	DISPONIBILITÀ FILE
1852	Gran Carta Stati Sardi	carta militare	Corpo Reale dello Stato Maggiore	<i>Carta topografica delli Stati in terraferma di S.M. il Re di Sardegna alla scala di 1 a 50.000 opera del Corpo Reale dello Stato Maggiore</i>	1:50.000	AST	AST, Carte topografiche e disegni, Carte topografiche segrete, Stati Sardi Gran Carta, Ciriè foglio XLV	1852_f45.jpg	A.13. 1852.jpg
1852	Gran Carta Stati Sardi	carta militare	Corpo Reale dello Stato Maggiore	<i>Carta topografica delli Stati in terraferma di S.M. il Re di Sardegna alla scala di 1 a 50.000 opera del Corpo Reale dello Stato Maggiore</i>	1:50.000	AST	AST, Carte topografiche e disegni, Carte topografiche segrete, Stati Sardi Gran Carta, Pinerolo foglio LII	1852_f52.jpg	A.13. 1852.jpg



CITTA' DI TORINO

Metropolitana di Torino – Linea 2 - Tratta: Politecnico – Rebaudengo

Indagine storico-archivistiche - parte generale

01_MTL2T1A0DIARGENR001

ANNO	TITOLO SINTETICO	TIPOLOGIA	AUTORE	TITOLO COMPLETO	SCALA	ARCHIVIO	COLLOCAZIONE ARCHIVISTICA	DENOMINAZIONE FILE	DISPONIBILITÀ FILE
1853	Pecco	cartografia generale, progetto cinta daziaria	L'Ingegnere Capo del civico Ufficio d'Arte Pecco	<i>Pianta regolare della Città di Torino, suoi Borghi ed adiacenze compilata per cura del Municipio / Progetto della cinta daziaria</i>	scala grafica	ASCT	ASCT, Serie 1K 11, tav. 106	cinta daziaria.tif	
1862	Pecco con poligonale ornato	cartografia generale	L'Ingegnere Capo della Città Pecco	<i>Pianta della Città e Borghi di Torino colle sue adiacenze</i>		ASCT	ASCT, Serie 1K 11, tav. 295	poligonale ornato MR.jpg	
1863	Torino 1863	cartografia generale	Municipio di Torino	<i>Pianta di Torino colla nuova numerazione delle porte compilata per cura del Municipio</i>	/	ASCT	ASCT, Collezione Simeom D108	SIM D108.jpg	
1881	IGM 1881 Gassino (1923)	carta militare	Istituto Geografico Militare	<i>Carta d'Italia. Gassino. F.56 II NO Levata 1881, agg. 1923</i>	1:25.000	IGM	IGM, Archivio Topocartografico, Carta d'Italia, F.56 II NO Gassino	1923_F56 II NO.tif	



CITTA' DI TORINO

Metropolitana di Torino – Linea 2 - Tratta: Politecnico – Rebaudengo

Indagini storico-archivistiche - parte generale

01_MTL2T1A0DIARGENR001

ANNO	TITOLO SINTETICO	TIPOLOGIA	AUTORE	TITOLO COMPLETO	SCALA	ARCHIVIO	COLLOCAZIONE ARCHIVISTICA	DENOMINAZIONE FILE	DISPONIBILITÀ FILE
1881	IGM 1881 Chieri (1923)	carta militare	Istituto Geografico Militare	<i>Carta d'Italia. Chieri.</i> F.56 II SO Levata 1881, agg. 1923	1:25.000	IGM	IGM, <i>Archivio Topocartografico, Carta d'Italia,</i> F.56 II SO Chieri	1923_F56 II SO.tif	
1881	IGM 1881 Venaria Reale (1923)	carta militare	Istituto Geografico Militare	<i>Carta d'Italia. Venaria Reale.</i> F.56 III NE Levata 1881, agg. 1923	1:25.000	IGM	IGM, <i>Archivio Topocartografico, Carta d'Italia,</i> F.56 III NE Venaria Reale	1923_F56 III NE.tif	
1881	IGM 1881 Pianezza (1923)	carta militare	Istituto Geografico Militare	<i>Carta d'Italia. Pianezza.</i> F.56 III NO Levata 1881, agg. 1923	1:25.000	IGM	IGM, <i>Archivio Topocartografico, Carta d'Italia,</i> F.56 III NO Pianezza	1923_F56 III NO.tif	
1881	IGM 1881 Torino (1923)	carta militare	Istituto Geografico Militare	<i>Carta d'Italia. Torino.</i> F.56 III SE Levata 1881, agg. 1923	1:25.000	IGM	IGM, <i>Archivio Topocartografico, Carta d'Italia,</i> F.56 III SE Torino	1923_F56 III SE.tif	
1881	IGM 1881 Rivoli (1923)	carta militare	Istituto Geografico Militare	<i>Carta d'Italia. Rivoli.</i> F.56 III SO Levata 1881, agg. 1923	1:25.000	IGM	IGM, <i>Archivio Topocartografico, Carta d'Italia,</i> F.56 III SO Rivoli	1923_F56 III SO.tif	



CITTA' DI TORINO

Metropolitana di Torino – Linea 2 - Tratta: Politecnico – Rebaudengo

Indagine storico-archivistiche - parte generale

01_MTL2T1A0DIARGENR001

ANNO	TITOLO SINTETICO	TIPOLOGIA	AUTORE	TITOLO COMPLETO	SCALA	ARCHIVIO	COLLOCAZIONE ARCHIVISTICA	DENOMINAZIONE FILE	DISPONIBILITÀ FILE
1864	Pianta geometrica Torino 1864	pianta geometrica		<i>Pianta geometrica della Città di Torino con tutti gli ingrandimenti eseguiti o approvati</i>		ASCT	ASCT, <i>Tipi e disegni</i> , 64.5.11	TD 64.5.11	
1884	Piano Regolatore 1884	piano regolatore	Ufficio Tecnico Municipale	<i>Piano generale della Città di Torino coll'indicazione dei Piani Regolatori degli ingrandimenti / Compilato dall'Ufficio Tecnico Municipale, eseguito nella litografia fratelli Doyen, Torino, nell'anno 1884</i>	1:4.000	ASCT	ASCT, <i>Tipi e disegni</i> , 64.5.15-18	TD 64.5.15.jpg TD 64.5.16.jpg TD 64.5.17.jpg TD 64.5.18.jpg	



CITTA' DI TORINO

Metropolitana di Torino – Linea 2 - Tratta: Politecnico – Rebaudengo

Indagini storico-archivistiche - parte generale

01_MTL2T1A0DIARGENR001

ANNO	TITOLO SINTETICO	TIPOLOGIA	AUTORE	TITOLO COMPLETO	SCALA	ARCHIVIO	COLLOCAZIONE ARCHIVISTICA	DENOMINAZIONE FILE	DISPONIBILITÀ FILE
1866	Catasto Rabbini Torino	catasto	[Antonio Rabbini]	<i>Mappa originale del Comune di Torino</i>	1:5000	AST	<i>AST, Catasti, Catasto Rabbini. Circondario di Torino, Mappe, distribuzione dei fogli di mappa e libea territoriale, Torino, ff. 186-194</i>	/	
1887	Piano Regolatore 1887	piano regolatore	L'Ingegnere Capo Velani	<i>Piano Regolatore per prolungamento dei corsi e vie principali fuori la Cinta Daziaria della Città di Torino approvato dal Consiglio Comunale nelle sedute 4 febbraio e 28 marzo 1887[...]</i>	1:25.000	ASCT	ASCT, Serie 1K 13, tav. 276	Serie1K13 tav276.jpg	



CITTA' DI TORINO

Metropolitana di Torino – Linea 2 - Tratta: Politecnico – Rebaudengo

Indagine storico-archivistiche - parte generale

01_MTL2T1A0DIARGENR001

ANNO	TITOLO SINTETICO	TIPOLOGIA	AUTORE	TITOLO COMPLETO	SCALA	ARCHIVIO	COLLOCAZIONE ARCHIVISTICA	DENOMINAZIONE FILE	DISPONIBILITÀ FILE
1892	Piano Regolatore 1892	piano regolatore	Ufficio Tecnico Municipale	<i>Piano generale della Città di Torino coll'indicazione dei Piani Regolatori degli ingrandimenti / Compilato dall'Ufficio Tecnico Municipale, eseguito nella litografia succ.ri Doyen, Torino, nell'anno 1892</i>	1:4.000	ASCT	ASCT, Tipi e disegni, 64.5.23 tavv. 1-2	TD 64.5.23 tav.1.jpg TD 64.5.23 tav.2.jpg	
1909	IGM 1909 Torino	carta militare	Istituto Geografico Militare	<i>Torino e dintorni</i>	1:25.000	ASCT	ASCT, Tipi e disegni, 64.8.15	TD 64.8.15.jpg	
1911	IGM 1911 Torino	carta militare con indicazione cinta daziaria esistente e in progetto	Istituto Geografico Militare	[Torino]	1:25.000	ASCT	ASCT, Tipi e disegni, 64.8.16	TD 64.8.16.jpg	



CITTA' DI TORINO

Metropolitana di Torino – Linea 2 - Tratta: Politecnico – Rebaudengo

Indagine storico-archivistiche - parte generale

01_MTL2T1A0DIARGENR001

ANNO	TITOLO SINTETICO	TIPOLOGIA	AUTORE	TITOLO COMPLETO	SCALA	ARCHIVIO	COLLOCAZIONE ARCHIVISTICA	DENOMINAZIONE FILE	DISPONIBILITÀ FILE
1915	PRG Torino 1915	piano regolatore	Ufficio Municipale dei Lavori Pubblici	<i>Pianta di Torino coll'indicazione dei due Piani Regolatori e di Ampliamento rispettivamente delle zone piana e collinare adottati dal Consiglio Comunale nel 1913, colle Varianti approvate successivamente sino a Maggio 1915</i>	1:20.000	ASCT	ASCT, Tipi e disegni, 64.6.8 (rotolo 57D)	PRG1915.jpg	
1915	Torino 1915	cartografia generale con indicazione cinta daziaria	G. B. Paravia & Comp.	<i>Pianta di Torino col tracciato della Nuova Cinta Daziaria</i>	1:15.000	ASCT	ASCT, Tipi e disegni, 64.9.27	TD 64.9.27.jpg	



CITTA' DI TORINO

Metropolitana di Torino – Linea 2 - Tratta: Politecnico – Rebaudengo

Indagine storico-archivistiche - parte generale

01_MTL2T1A0DIARGENR001

ANNO	TITOLO SINTETICO	TIPOLOGIA	AUTORE	TITOLO COMPLETO	SCALA	ARCHIVIO	COLLOCAZIONE ARCHIVISTICA	DENOMINAZIONE FILE	DISPONIBILITÀ FILE
1923	IGM 1881 Gassino (1923)	carta militare	Istituto Geografico Militare	<i>Carta d'Italia. Gassino.</i> F.56 II NO, agg. 1923	1:25.000	IGM	IGM, <i>Archivio Topocartografico, Carta d'Italia,</i> F.56 II NO Gassino	1923_F56 II NO	A.15a.1923 56 II NO.jpg
1923	IGM 1881 Venaria Reale (1923)	carta militare	Istituto Geografico Militare	<i>Carta d'Italia. Venaria Reale.</i> F.56 III NE, agg. 1923	1:25.000	IGM	IGM, <i>Archivio Topocartografico, Carta d'Italia,</i> F.56 III NE Venaria Reale	1923_F56 III NE	A.15b. 1923 56 III NE.jpg
1923	IGM 1881 Chieri (1923)	carta militare	Istituto Geografico Militare	<i>Carta d'Italia. Chieri.</i> F.56 II SO, agg. 1923	1:25.000	IGM	IGM, <i>Archivio Topocartografico, Carta d'Italia,</i> F.56 II SO Chieri	1923_F56 II SO	A.15c.1923 56 II SO.jpg
1923	IGM 1881 Pianezza (1923)	carta militare	Istituto Geografico Militare	<i>Carta d'Italia. Pianezza.</i> F.56 III NO, agg. 1923	1:25.000	IGM	IGM, <i>Archivio Topocartografico, Carta d'Italia,</i> F.56 III NO Pianezza	1923_F56 III NO	A.14d. 1923 56 III NO.jpg
1923	IGM 1881 Torino (1923)	carta militare	Istituto Geografico Militare	<i>Carta d'Italia. Torino.</i> F.56 III SE, agg. 1923	1:25.000	IGM	IGM, <i>Archivio Topocartografico, Carta d'Italia,</i> F.56 III SE Torino	1923_F56 III SE	A.15e. 1923 56 III SE.jpg



CITTA' DI TORINO

Metropolitana di Torino – Linea 2 - Tratta: Politecnico – Rebaudengo

Indagine storico-archivistiche - parte generale

01_MTL2T1A0DIARGENR001

ANNO	TITOLO SINTETICO	TIPOLOGIA	AUTORE	TITOLO COMPLETO	SCALA	ARCHIVIO	COLLOCAZIONE ARCHIVISTICA	DENOMINAZIONE FILE	DISPONIBILITÀ FILE
1923	IGM 1881 Rivoli (1923)	carta militare	Istituto Geografico Militare	<i>Carta d'Italia. Rivoli. F.56 III SO, agg. 1923</i>	1:25.000	IGM	IGM, <i>Archivio Topocartografico, Carta d'Italia, F.56 III SO Rivoli</i>	1923_F56 III SO	A.15f. 1923 56 III SO.jpg
1928	Torino 1928	cartografia generale		<i>Pianta di Torino estratta dalla guida Torino</i>	1:12.500	ASCT	<i>ASCT, Tipi e disegni, 64.9.30</i>	TD 64.9.30.jpg	
1935	Torino 1935	piano regolatore	Servizio Tecnico Municipale dei Lavori Pubblici	<i>Pianta di Torino coll'indicazione dei due Piani Regolatori e di Ampliamento rispettivamente della Zona Piana [...] e della Zona Collinare [...] aggiornati colle Varianti deliberate successivamente sino a Giugno 1935</i>	1:5.000	ASCT	<i>ASCT, Tipi e disegni, 64.7.8/1-8</i>	PRG1935.jpg	A.16. PRG1935.jpg



CITTA' DI TORINO

Metropolitana di Torino – Linea 2 - Tratta: Politecnico – Rebaudengo

Indagine storico-archivistiche - parte generale

01_MTL2T1A0DIARGENR001

ANNO	TITOLO SINTETICO	TIPOLOGIA	AUTORE	TITOLO COMPLETO	SCALA	ARCHIVIO	COLLOCAZIONE ARCHIVISTICA	DENOMINAZIONE FILE	DISPONIBILITÀ FILE
1965-1969	IGM 1960 Settimo Torinese	carta militare	Istituto Geografico Militare	<i>Carta d'Italia. Settimo Torinese.</i> F.56 II NO Levata 1881, agg. 1968	1:25.000	IGM	IGM, <i>Archivio Topocartografico, Carta d'Italia,</i> F.56 II NO Settimo Torinese	56 II NO.jpg	A.17a. 56 II NO.jpg
1965-1969	IGM 1960 Chieri	carta militare	Istituto Geografico Militare	<i>Carta d'Italia. Venaria Reale.</i> F.56 III NE Levata 1881, agg. 1968	1:25.000	IGM	IGM, <i>Archivio Topocartografico, Carta d'Italia,</i> F.56 III NE Venaria Reale	56 III NE.jpg	A.17b. 56 III NE.jpg
1965-1969	IGM 1960 Alpignano	carta militare	Istituto Geografico Militare	<i>Carta d'Italia. Chieri.</i> F.56 II SO Levata 1881, agg. 1968	1:25.000	IGM	IGM, <i>Archivio Topocartografico, Carta d'Italia,</i> F.56 II SO Chieri	56 II SO.jpg	A.17c. 56 II SO.jpg
1965-1969	IGM 1960 Pianezza	carta militare	Istituto Geografico Militare	<i>Carta d'Italia. Alpignano.</i> F.56 III NO Levata 1881, agg. 1965	1:25.000	IGM	IGM, <i>Archivio Topocartografico, Carta d'Italia,</i> F.56 III NO Alpignano	56 III NO.jpg	A.17d. 56 III NO.jpg
1965-1969	IGM 1960 Torino	carta militare	Istituto Geografico Militare	<i>Carta d'Italia. Torino.</i> F.56 III SE Levata 1881, agg. 1968	1:25.000	IGM	IGM, <i>Archivio Topocartografico, Carta d'Italia,</i> F.56 III SE Torino	56 III SE.jpg	A.17e. 56 III SE




CITTA' DI TORINO

Metropolitana di Torino – Linea 2 - Tratta: Politecnico – Rebaudengo

Indagine storico-archivistiche - parte generale

01_MTL2T1A0DIARGENR001

ANNO	TITOLO SINTETICO	TIPOLOGIA	AUTORE	TITOLO COMPLETO	SCALA	ARCHIVIO	COLLOCAZIONE ARCHIVISTICA	DENOMINAZIONE FILE	DISPONIBILITÀ FILE
1965-1969	IGM 1960 Rivoli	carta militare	Istituto Geografico Militare	<i>Carta d'Italia. Rivoli. F.56 III SO</i> Levata 1881, agg. 1968	1:25.000	IGM	IGM, <i>Archivio Topocartografico, Carta d'Italia, F.56 III SO Rivoli</i>	56 III SO.jpg	A.17f. 56 III SO
2005	CTR 2005	CTR	Regione Piemonte	[CTR S155120]	1:10.000	Regione Piemonte	Regione Piemonte, <i>Carta Tecnica Regionale, S155120</i>		
2005	CTR 2005	CTR	Regione Piemonte	[CTR S155160]	1:10.000	Regione Piemonte	Regione Piemonte, <i>Carta Tecnica Regionale, S155160</i>		
2005	CTR 2005	CTR	Regione Piemonte	[CTR S156050]	1:10.000	Regione Piemonte	Regione Piemonte, <i>Carta Tecnica Regionale, S156050</i>		
2005	CTR 2005	CTR	Regione Piemonte	[CTR S156060]	1:10.000	Regione Piemonte	Regione Piemonte, <i>Carta Tecnica Regionale, S156060</i>		

 CITTA' DI TORINO	Metropolitana di Torino – Linea 2 - Tratta: Politecnico – Rebaudengo
Indagine storico-archivistiche - parte generale	01_MTL2T1A0DIARGENR001

ANNO	TITOLO SINTETICO	TIPOLOGIA	AUTORE	TITOLO COMPLETO	SCALA	ARCHIVIO	COLLOCAZIONE ARCHIVISTICA	DENOMINAZIONE FILE	DISPONIBILITÀ FILE
2005	CTR 2005	CTR	Regione Piemonte	[CTR S156090]	1:10.000	Regione Piemonte	Regione Piemonte, <i>Carta Tecnica Regionale</i> , S156090		

2.2.2 Regesto archivistico. Rischio bellico (ASCT)

Tabella 2. Regesto archivistico. Rischio bellico (ASCT)

ANNO BOMBARDAMENTO	AREA RAPPRESENTATA	ARCHIVIO	COLLOCAZIONE ARCHIVISTICA	DENOMINAZIONE FILE	DISPONIBILITÀ FILE
1940-1944	Zona 1. Municipio, Porta Susa, Porta Nuova, Vanchiglia, Borgo Nuovo	ASCT	ASCT, <i>Tipi e Disegni</i> , cart. 68, fasc. 1.1, <i>Bombe e mezzi incendiari lanciati durante le incursioni aeree</i> (10 giugno 1940 - 30 novembre 1944)	TD 68.1.1.jpg	A.18a. TD 68.1.1.jpg
1940-1944	Zona 2. Borgo San Salvario, Parco del Valentino, Vecchia Barriera di Nizza, Borgo San Secondo, Crocetta	ASCT	ASCT, <i>Tipi e Disegni</i> , cart. 68, fasc. 1.2, <i>Bombe e mezzi incendiari lanciati durante le incursioni aeree</i> (10 giugno 1940 - 30 novembre 1944)	TD 68.1.2.jpg	A.18b. TD 68.1.2.jpg



CITTA' DI TORINO

Metropolitana di Torino – Linea 2 - Tratta: Politecnico – Rebaudengo

Indagine storico-archivistiche - parte generale

01_MTL2T1A0DIARGENR001

ANNO BOMBARDAMENTO	AREA RAPPRESENTATA	ARCHIVIO	COLLOCAZIONE ARCHIVISTICA	DENOMINAZIONE FILE	DISPONIBILITÀ FILE
1940-1944	Zona 3. Borgo Dora, Valdocco, Aurora, Borgo Rossini, Gasometro	ASCT	ASCT, <i>Tipi e Disegni</i> , cart. 68, fasc. 1.3, <i>Bombe e mezzi incendiari lanciati durante le incursioni aeree</i> (10 giugno 1940 - 30 novembre 1944)	TD 68.1.3.jpg	A.18c. TD 68.1.3.jpg
1940-1944	Zona 5. Borgo San Paolo, Borgate Cenisia e Monginevro, Carceri giudiziarie, Polo Nord	ASCT	ASCT, <i>Tipi e Disegni</i> , cart. 68, fasc. 1.5, <i>Bombe e mezzi incendiari lanciati durante le incursioni aeree</i> (10 giugno 1940 - 30 novembre 1944)	TD 68.1.5.jpg	
1940-1944	Zona 6. Vanchiglietta, Cimitero Generale, Borgata Maddalene, Regio Parco	ASCT	ASCT, <i>Tipi e Disegni</i> , cart. 68, fasc. 1.6, <i>Bombe e mezzi incendiari lanciati durante le incursioni aeree</i> (10 giugno 1940 - 30 novembre 1944)	TD 68.1.6.jpg	A.18d. TD 68.1.6.jpg
1940-1944	Zona 7. Borgate Monterosa e Montebianco, Barriera di Milano	ASCT	ASCT, <i>Tipi e Disegni</i> , cart. 68, fasc. 1.7, <i>Bombe e mezzi incendiari lanciati durante le incursioni aeree</i> (10 giugno 1940 - 30 novembre 1944)	TD 68.1.7.jpg	A.18e. TD 68.1.7.jpg



CITTA' DI TORINO

Metropolitana di Torino – Linea 2 - Tratta: Politecnico – Rebaudengo

Indagini storico-archivistiche - parte generale

01_MTL2T1A0DIARGENR001

ANNO BOMBARDAMENTO	AREA RAPPRESENTATA	ARCHIVIO	COLLOCAZIONE ARCHIVISTICA	DENOMINAZIONE FILE	DISPONIBILITÀ FILE
1940-1944	Zona 8. Barriera di Lanzo, Borgata Vittoria, Acciaierie, Fossata, Madonna di Campagna	ASCT	ASCT, <i>Tipi e Disegni</i> , cart. 68, fasc. 1.8, <i>Bombe e mezzi incendiari lanciati durante le incursioni aeree</i> (10 giugno 1940 - 30 novembre 1944)	TD 68.1.8.jpg	
1940-1944	Zona 10. Santa Rita da Cascia, Stadio Comunale, Ospizio di Carità, Nuovi mercati	ASCT	ASCT, <i>Tipi e Disegni</i> , cart. 68, fasc. 1.10, <i>Bombe e mezzi incendiari lanciati durante le incursioni aeree</i> (10 giugno 1940 - 30 novembre 1944)	TD 68.1.10.jpg	A.18f. TD 68.1.10.jpg
1940-1944	Zona 11. Molinette, Millefonti, Nuova Barriera di Nizza	ASCT	ASCT, <i>Tipi e Disegni</i> , cart. 68, fasc. 1.11, <i>Bombe e mezzi incendiari lanciati durante le incursioni aeree</i> (10 giugno 1940 - 30 novembre 1944)	TD 68.1.11.jpg	
1940-1944	Zona 12. Fiat Mirafiori, Lingotto ippodromo	ASCT	ASCT, <i>Tipi e Disegni</i> , cart. 68, fasc. 1.12, <i>Bombe e mezzi incendiari lanciati durante le incursioni aeree</i> (10 giugno 1940 - 30 novembre 1944)	TD 68.1.12.jpg	A.18g. TD 68.1.12.jpg
1940-1944	Zona 13. Barriera di Orbassano, Sanatorio, Gerbido	ASCT	ASCT, <i>Tipi e Disegni</i> , cart. 68, fasc. 1.13, <i>Bombe e mezzi incendiari lanciati durante le incursioni aeree</i> (10 giugno 1940 - 30 novembre 1944)	TD 68.1.13.jpg	A.18h. TD 68.1.13.jpg



CITTA' DI TORINO

Metropolitana di Torino – Linea 2 - Tratta: Politecnico – Rebaudengo

Indagini storico-archivistiche - parte generale

01_MTL2T1A0DIARGENR001

ANNO BOMBARDAMENTO	AREA RAPPRESENTATA	ARCHIVIO	COLLOCAZIONE ARCHIVISTICA	DENOMINAZIONE FILE	DISPONIBILITÀ FILE
1940-1944	Zona 18. Barriera di Stura, Istituto Rebaudengo	ASCT	ASCT, <i>Tipi e Disegni</i> , cart. 68, fasc. 1.18, <i>Bombe e mezzi incendiari lanciati durante le incursioni aeree</i> (10 giugno 1940 - 30 novembre 1944)	TD 68.1.18.jpg	
1940-1944	Zona 29. Borgate Barca, Bertolla, Abbazia di Stura	ASCT	ASCT, <i>Tipi e Disegni</i> , cart. 68, fasc. 1.29, <i>Bombe e mezzi incendiari lanciati durante le incursioni aeree</i> (10 giugno 1940 - 30 novembre 1944)	TD 68.1.29.jpg	
1940-1944	Zona 33. Aeroporto, Borgata Mirafiori, Città Giardino	ASCT	ASCT, <i>Tipi e Disegni</i> , cart. 68, fasc. 1.33, <i>Bombe e mezzi incendiari lanciati durante le incursioni aeree</i> (10 giugno 1940 - 30 novembre 1944)	TD 68.1.33.jpg	
1940-1944	Zona 34. Drosso, Fornaci	ASCT	ASCT, <i>Tipi e Disegni</i> , cart. 68, fasc. 1.34, <i>Bombe e mezzi incendiari lanciati durante le incursioni aeree</i> (10 giugno 1940 - 30 novembre 1944)	TD 68.1.34.jpg	
1940-1944	Zona 35. Tre tetti, Bellezia	ASCT	ASCT, <i>Tipi e Disegni</i> , cart. 68, fasc. 1.35, <i>Bombe e mezzi incendiari lanciati durante le incursioni aeree</i> (10 giugno 1940 - 30 novembre 1944)	TD 68.1.35.jpg	



CITTA' DI TORINO

Metropolitana di Torino – Linea 2 - Tratta: Politecnico – Rebaudengo

Indagine storico-archivistiche - parte generale

01_MTL2T1A0DIARGENR001

ANNO BOMBARDAMENTO	AREA RAPPRESENTATA	ARCHIVIO	COLLOCAZIONE ARCHIVISTICA	DENOMINAZIONE FILE	DISPONIBILITÀ FILE
1940-1944	Zona 1. Municipio, Porta Susa, Porta Nuova, Vanchiglia, Borgo Nuovo	ASCT	ASCT, <i>Tipi e Disegni</i> , cart. 68, fasc. 2.1, <i>Danni arrecati agli stabili</i> (10 giugno 1940 - 30 novembre 1944)	TD 68.2.1.jpg	
1940-1944	Zona 2. Borgo San Salvario, Parco del Valentino, Vecchia Barriera di Nizza, Borgo San Secondo, Crocetta	ASCT	ASCT, <i>Tipi e Disegni</i> , cart. 68, fasc. 2.2, <i>Danni arrecati agli stabili</i> (10 giugno 1940 - 30 novembre 1944)	TD 68.2.2.jpg	
1940-1944	Zona 3. Borgo Dora, Valdocco, Aurora, Borgo Rossini, Gasometro	ASCT	ASCT, <i>Tipi e Disegni</i> , cart. 68, fasc. 2.3, <i>Danni arrecati agli stabili</i> (10 giugno 1940 - 30 novembre 1944)	TD 68.2.3.jpg	
1940-1944	Zona 5. Borgo San Paolo, Borgate Cenisia e Monginevro, Carceri giudiziarie, Polo Nord	ASCT	ASCT, <i>Tipi e Disegni</i> , cart. 68, fasc. 2.5, <i>Danni arrecati agli stabili</i> (10 giugno 1940 - 30 novembre 1944)	TD 68.2.5.jpg	
1940-1944	Zona 6. Vanchiglietta, Cimitero Generale, Borgata Maddalene, Regio Parco	ASCT	ASCT, <i>Tipi e Disegni</i> , cart. 68, fasc. 2.6, <i>Danni arrecati agli stabili</i> (10 giugno 1940 - 30 novembre 1944)	TD 68.2.6.jpg	
1940-1944	Zona 7. Borgate Monterosa e Montebianco, Barriera di Milano	ASCT	ASCT, <i>Tipi e Disegni</i> , cart. 68, fasc. 2.7, <i>Danni arrecati agli stabili</i> (10 giugno 1940 - 30 novembre 1944)	TD 68.2.7.jpg	




CITTA' DI TORINO

Metropolitana di Torino – Linea 2 - Tratta: Politecnico – Rebaudengo

Indagini storico-archivistiche - parte generale

01_MTL2T1A0DIARGENR001

ANNO BOMBARDAMENTO	AREA RAPPRESENTATA	ARCHIVIO	COLLOCAZIONE ARCHIVISTICA	DENOMINAZIONE FILE	DISPONIBILITÀ FILE
1940-1944	Zona 8. Barriera di Lanzo, Borgata Vittoria, Acciaierie, Fossata, Madonna di Campagna	ASCT	ASCT, <i>Tipi e Disegni</i> , cart. 68, fasc. 2.8, <i>Danni arrecati agli stabili</i> (10 giugno 1940 - 30 novembre 1944)	TD 68.2.8.jpg	
1940-1944	Zona 10. Santa Rita da Cascia, Stadio Comunale, Ospizio di Carità, Nuovi mercati	ASCT	ASCT, <i>Tipi e Disegni</i> , cart. 68, fasc. 2.10, <i>Danni arrecati agli stabili</i> (10 giugno 1940 - 30 novembre 1944)	TD 68.2.10.jpg	
1940-1944	Zona 11. Molinette, Millefonti, Nuova Barriera di Nizza	ASCT	ASCT, <i>Tipi e Disegni</i> , cart. 68, fasc. 2.11, <i>Danni arrecati agli stabili</i> (10 giugno 1940 - 30 novembre 1944)	TD 68.2.11.jpg	
1940-1944	Zona 12. Fiat Mirafiori, Lingotto ippodromo	ASCT	ASCT, <i>Tipi e Disegni</i> , cart. 68, fasc. 2.12, <i>Danni arrecati agli stabili</i> (10 giugno 1940 - 30 novembre 1944)	TD 68.2.12.jpg	
1940-1944	Zona 13. Barriera di Orbassano, Sanatorio, Gerbido	ASCT	ASCT, <i>Tipi e Disegni</i> , cart. 68, fasc. 2.13, <i>Danni arrecati agli stabili</i> (10 giugno 1940 - 30 novembre 1944)	TD 68.2.13.jpg	
1940-1944	Zona 18. Barriera di Stura, Istituto Rebaudengo	ASCT	ASCT, <i>Tipi e Disegni</i> , cart. 68, fasc. 2.18, <i>Danni arrecati agli stabili</i> (10 giugno 1940 - 30 novembre 1944)	TD 68.2.18.jpg	

 CITTA' DI TORINO	Metropolitana di Torino – Linea 2 - Tratta: Politecnico – Rebaudengo
Indagine storico-archivistiche - parte generale	01_MTL2T1A0DIARGENR001

ANNO BOMBARDAMENTO	AREA RAPPRESENTATA	ARCHIVIO	COLLOCAZIONE ARCHIVISTICA	DENOMINAZIONE FILE	DISPONIBILITÀ FILE
1940-1944	Zona 29. Borgate Barca, Bertolla, Abbadia di Stura	ASCT	ASCT, <i>Tipi e Disegni</i> , cart. 68, fasc. 2.29, <i>Danni arrecati agli stabili</i> (10 giugno 1940 - 30 novembre 1944)	TD 68.2.29.jpg	
1940-1944	Zona 33. Aeroporto, Borgata Mirafiori, Città Giardino	ASCT	ASCT, <i>Tipi e Disegni</i> , cart. 68, fasc. 2.33, <i>Danni arrecati agli stabili</i> (10 giugno 1940 - 30 novembre 1944)	TD 68.2.33.jpg	
1940-1944	Zona 34. Drosso, Fornaci	ASCT	ASCT, <i>Tipi e Disegni</i> , cart. 68, fasc. 2.34, <i>Danni arrecati agli stabili</i> (10 giugno 1940 - 30 novembre 1944)	TD 68.2.34.jpg	
1940-1944	Zona 35. Tre tetti, Bellezia	ASCT	ASCT, <i>Tipi e Disegni</i> , cart. 68, fasc. 2.35, <i>Danni arrecati agli stabili</i> (10 giugno 1940 - 30 novembre 1944)	TD 68.2.35.jpg	

2.2.3 Regesto vincoli monumentali

Tabella 3. Regesto archivistico. Il territorio: canali, bealere e cascine



CITTA' DI TORINO

Metropolitana di Torino – Linea 2 - Tratta: Politecnico – Rebaudengo

Indagine storico-archivistiche - parte generale

01_MTL2T1A0DIARGENR001

COMUNE	INDIRIZZO	N. CIVICO	CONSISTENZA EDIFICIO	NORMATIVA	PROPRITA'
TORINO	Corso Racconigi - Via Vigone 60 - Via Moretta	43	Ex Fabbrica Italiana Pianoforti - Lingottino -	D.D.R. n. 46 del 24/09/2013	Ente
TORINO	C.so Bramante	75	Laboratori Territoriali - Scuola dell'infanzia	D.D.R. n. 505 del 06/09/2012	Ente
TORINO	C.so Casale	2	Edificio		Privata
TORINO	C.so Casale	144	Motovelodromo -Fausto Coppi-	D.M. 22/8/1994	Comune
TORINO	C.so Casale	195	Chiesa della Vergine Annunziata (Madonna del Pilone)	Not. Min. 7/12/1910	Ente non avente fini di lucro
TORINO	C.so Casale	212	Scuola Materna Regina Margherita	D.D.R. 305 del 12/09/2011	Comune
TORINO	C.so Casale	290	Villa Calcina	D.M. 22/4/1995	Privata
TORINO	C.so Casale	476	Fabbricato, cappella e pozzo	D.D.R. 01/02/2007	Regione
TORINO	C.so Casale	324	Istituto S. Domenico Savio	D.D.R. 05/3/2008	Ente non avente fini di lucro



CITTA' DI TORINO

Metropolitana di Torino – Linea 2 - Tratta: Politecnico – Rebaudengo

Indagine storico-archivistiche - parte generale

01_MTL2T1A0DIARGENR001

COMUNE	INDIRIZZO	N. CIVICO	CONSISTENZA EDIFICIO	NORMATIVA	PROPRITA'
TORINO	C.so Casale	56	Istituto Carlo Alberto	D.D.R. 19/11/2009	Comune
TORINO	C.so Duca degli Abruzzi	20	Complesso Scolastico Ferraris - Someiller	D.D.R. 23/5/2007	Provincia
TORINO	C.so Einaudi		Chiesa della B. V. delle Grazie		Ente non avente fini di lucro
TORINO	C.so Ferraris G.	81	Villa "Il Verrua" zona di rispetto	D.M. 18/4/1962	Privata
TORINO	C.so Ferraris G.	81	Villa "Il Verrua" vincolo diretto	D.M. 5/5/1955	Privata
TORINO	C.so Francia	180	Istituto Piccole Suore dei Poveri (corpo principale con cappella annessa)	R.R. 17/5/1986 prot. n. 408	Ente non avente fini di lucro
TORINO	C.so Francia	186, 192	Villa Sartirana detta La Tesoriera con parco e fabbricati annessi e Asilo Nido (vincolo diretto)	D.M. 2/1/1963 D.M. 23/8/1958	Privata e Ente non avente fini di lucro
TORINO	C.so Francia	186, 192	Villa Sartirana detta La Tesoriera (vincolo indiretto)	D.M. 24/9/1956	Privata
TORINO	C.so Francia	23	Palazzo della Vittoria	D.D.R. 04/6/2009	Privata



CITTA' DI TORINO

Metropolitana di Torino – Linea 2 - Tratta: Politecnico – Rebaudengo

Indagine storico-archivistiche - parte generale

01_MTL2T1A0DIARGENR001

COMUNE	INDIRIZZO	N. CIVICO	CONSISTENZA EDIFICIO	NORMATIVA	PROPRITA'
TORINO	C.so Giulio Cesare		Ponte Mosca (sulla Dora Riparia)	Not. Min. 10/12/1910	Stato
TORINO	C.so Giulio Cesare	8	Fabbricato ad uso residenziale	D.S.R. 25/11/2004	Ente non avente fini di lucro
TORINO	C.so Grosseto		Quartiere 16	R.R. 30/9/1999 prot. n. 14055	ATC
TORINO	C.so Inghilterra	33	Istituto Figlie della Consolata	Autorizz. Soprint. Regionale e contestuale dichiarazione di interesse n. 1743/DR/04 del 26/10/2004	Ente non avente fini di lucro
TORINO	C.so IV Novembre	66	Ospedale Militare Baldi Riberi	Autorizz. Soprint. Regionale concessione in uso temporanea	Demanio Militare
TORINO	C.so Lanza G.	75	Complesso immobiliare	D.D.R. 24/5/2007 rettificato con. DDR. n.341 del 16/09/2011	Provincia
TORINO	C.so Lecce	63	Palazzotto Arduino	D.D.R. 27/10/2008	Privata
TORINO	C.so Massimo D'Azeglio	42	Istituto Galileo Ferraris	R.R. 9/9/1987 prot. n. 12639	Ente Pubblico



CITTA' DI TORINO

Metropolitana di Torino – Linea 2 - Tratta: Politecnico – Rebaudengo

Indagini storico-archivistiche - parte generale

01_MTL2T1A0DIARGENR001

COMUNE	INDIRIZZO	N. CIVICO	CONSISTENZA EDIFICIO	NORMATIVA	PROPRITA'
TORINO	C.so Matteotti	15	Palazzo delle Colonne	D.M. 13/4/1978	Privata
TORINO	C.so Moncalieri	1	Edificio (ex Piazza Gran Madre 2)	Not. Min. 20/6/1946 Not. Min. 21/6/1946	Privata
TORINO	C.so Moncalieri	167	Villa Sambuy già Villa Margaria, dipendenze e parco	D.M. 18/10/1982	Privata
TORINO	C.so Montevecchio	50	Edificio	D.M. 16/1/1967	Privata
TORINO	C.so Novara		Mausoleo Tamagno (interno del cimitero monumentale)	R.R. 4/12/1996 prot. n. 15814	Comune
TORINO	C.so Orbassano	202	Villa Amoretti	D.M. 12/3/1955	Privata e Comune
TORINO	C.so Orbassano	202	Parco Annesso a Villa Amoretti	D.M. 12/3/1955	Privata e Comune
TORINO	C.so Peschiera	380	Scuola elementare "Baricco"	D.D.R. 29/01/2010	Comune
TORINO	C.so Racconigi	28	Chiesa e convento di San Pellegrino Laziosi	D.D.R. 02/5/2007	Ente non avente fini di lucro
TORINO	C.so Racconigi	29	Scuola elementare Casati	D.D.R. 29/01/2010 (decreto da rettificare)	Comune



CITTA' DI TORINO

Metropolitana di Torino – Linea 2 - Tratta: Politecnico – Rebaudengo

Indagine storico-archivistiche - parte generale

01_MTL2T1A0DIARGENR001

COMUNE	INDIRIZZO	N. CIVICO	CONSISTENZA EDIFICIO	NORMATIVA	PROPRITA'
TORINO	C.so Regina Margherita		Complesso di Palazzo Reale		Stato e Comune
TORINO	C.so Regina Margherita	52, 54	Edifici facenti parte area Italgas	D.M. 27/9/2000	Privata
TORINO	C.so Regina Margherita	176	Edificio Casa Editrice SEI	R.R. 27/10/2000 prot. n. 18458	Ente non avente fini di lucro
TORINO	C.so Regina Margherita	371	Cascina Marchesa	R.R. 27/3/1998 prot. n. 5283	Comune
TORINO	C.so Regina Margherita	497	Castello della Saffarona	Not. Min. 30/6/1944	Privata
TORINO	C.so Regina Margherita		Castello della Saffarona	D.M. 14/6/1955	Privata
TORINO	C.so Regina Margherita	190	Fabbricato ad uso residenziale e commerciale	D.D.R. 26/10/2006	Ente non avente fini di lucro
TORINO	C.so Regio parco		Complesso della Manifattura Tabacchi	D.M. 25/5/1996	Stato
TORINO	C.so Rosselli		Porzione dell'Ex Stabilimento Materferro	D.M. 19/1/2001	Privata
TORINO	C.so S. Maurizio		Complesso di Palazzo Reale		Stato e Comune



CITTA' DI TORINO

Metropolitana di Torino – Linea 2 - Tratta: Politecnico – Rebaudengo

Indagine storico-archivistiche - parte generale

01_MTL2T1A0DIARGENR001

COMUNE	INDIRIZZO	N. CIVICO	CONSISTENZA EDIFICIO	NORMATIVA	PROPRITA'
TORINO	C.so Sebastopoli	3	Palazzina Uffici Nuova Sede delle Dogane	D.S.R. 17/12/2004 come rettificato dal D.D.R. 11/3/2005	Stato
TORINO	C.so Spezia	60	Palazzina Uffici Presidio S. Anna	D.D.R. 15/5/2006	Ente pubblico
TORINO	C.so Spezia	60	Ospedale S. Anna e Chiesa	D.D.R. 07/11/2006	Ente pubblico
TORINO	C.so Stati Uniti	27	Palazzo	D.M. 14/7/1965	Privata
TORINO	C.so Svizzera		Sacrario del Martinetto	D.M. 31/5/1950	Comune
TORINO	C.so Svizzera		Sacrario del Martinetto	D.M. 31/5/1950	Privata
TORINO	C.so Trento	21	Palazzina	D.D.R. 08/5/2009	Ente non avente fini di lucro
TORINO	C.so Umbria	59	Complesso del "Dopolavoro Michelin"	D.M. 14/2/2000	Privata
TORINO	C.so Umbria		Ex Torre raffreddamento area Michelin		
TORINO	C.so Unione Sovietica	220	Ex Regio Istituto di Riposo per la Vecchiaia (già Ospizio di Carità)	D.D.R. n. 685 del 17/12/2013	Comune

**CITTA' DI TORINO****Metropolitana di Torino – Linea 2 - Tratta: Politecnico – Rebaudengo**

Indagine storico-archivistiche - parte generale

01_MTL2T1A0DIARGENR001

COMUNE	INDIRIZZO	N. CIVICO	CONSISTENZA EDIFICIO	NORMATIVA	PROPRITA'
TORINO	C.so Valdocco		Archivio di Stato	D.M. 28/05/1968	Demanio
TORINO	C.so Venezia	45	Immobile Ex Rotative Caprotti	D.M. 6/3/2000	Privata
TORINO	C.so Vercelli		Facciate Complesso FIAT Grandi Motori		
TORINO	C.so Verona	14	Ex Smalterie Ballada	D.M. 14/2/2000	Privata
TORINO	C.so Vinzaglio		Cunicoli di Pietro Micca	Not. Min. 10/12/1910	Ente non avente fini di lucro
TORINO	C.so Vinzaglio	11	Palazzo	D.M. 28/1/1965	Privata
TORINO	C.so Vinzaglio	8	Palazzo dell'Intendenza di Finanza	D.S.R. 09/11/2004	Stato
TORINO	C.so Vinzaglio	10	Questura	D.D.R. 25/5/2007	Provincia
TORINO	C.so Vittorio Emanuele II	6	Palazzo	D.M. 4/7/1962	Privata
TORINO	C.so Vittorio Emanuele II	23	Tempio Valdese	R.R. 30/9/1977 prot. n. 3490	Ente non avente fini di lucro



CITTA' DI TORINO

Metropolitana di Torino – Linea 2 - Tratta: Politecnico – Rebaudengo

Indagini storico-archivistiche - parte generale

01_MTL2T1A0DIARGENR001

COMUNE	INDIRIZZO	N. CIVICO	CONSISTENZA EDIFICIO	NORMATIVA	PROPRITA'
TORINO	C.so Vittorio Emanuele II	48	Facciata del Palazzo dell'Ex Cinema Corso	D.M. 28/1/1989	Privata
TORINO	C.so Vittorio Emanuele II	74	Palazzo Maspero	D.M. 9/1/1990	Privata
TORINO	C.so Vittorio Emanuele II	92	Palazzo Assandra Wild	D.M. 6/3/2000	Privata
TORINO	C.so Vittorio Emanuele II	108	Facciata, Atrio, Parti Comuni del Palazzo	D.M. 12/3/1996	Privata
TORINO	C.so Vittorio Emanuele II	127 già 179	Complesso Carcerario delle Nuove	D.M. 26/7/1986	Stato
TORINO	C.so Vittorio Emanuele II	75	Palazzina Cavalier Merlo Felice	D.D.R. 28/6/2006	Ente non avente fini di lucro
TORINO	C.so Vittorio Emanuele II	77	Palazzo Abegg	D.D.R. 28/6/2006	Ente non avente fini di lucro
TORINO	C.so Vittorio Emanuele II	8	Palazzo Gualino	D.D.R. 17/9/2007	Privata
TORINO	Corso Agnelli	45	Circolo della Stampa Sporting	D.C.R. n. 44 del 14/05/2015	Ente
TORINO	Corso Chieri	136	Scuola Elementare Reaglio	D.D.R. n. 665 del 18/10/2012	Ente



CITTA' DI TORINO

Metropolitana di Torino – Linea 2 - Tratta: Politecnico – Rebaudengo

Indagine storico-archivistiche - parte generale

01_MTL2T1A0DIARGENR001

COMUNE	INDIRIZZO	N. CIVICO	CONSISTENZA EDIFICIO	NORMATIVA	PROPRITA'
Torino	Corso Dante ang. Via Marengo		Area Ex Isvor, zona di rispetto (vedi vincolo diretto Corso Massimo d'Azeglio)	DDR. n. 278 del 24/08/2011	privata
TORINO	CORSO DUCA DEGLI ABRUZZI	50	SCUOLA DELL'INFANZIA BORGO CROCETTA	DDR. n. 124 del 7/04/2011	Comune
TORINO	Corso Francia	73	Ex Istituto Prinotti	D.D.R. n. 122 del 11/04/2012	Ente
TORINO	Corso Galileo Ferraris	snc	Terreno	D.D.R. n. 367 del 29/09/2011	Ente
TORINO	Corso Galileo Ferraris	73	Palazzina Federici	DDR. n. 264 del 28/07/2011 e rettifica n. 282 del 30/08/2011	
Torino	Corso Giacomo Matteotti	48	Scuola Materna Umberto I	D.D.R. 27 del 01/02/2012	Ente
TORINO	Corso Giovanni Lanza	75	area di rispetto -vincolo indiretto Vedi Complesso Corso Lanza 75 Vincolo Diretto DDR n. 341 del 16/09/2011	DDR . 342 del 16/09/2011	Provincia
TORINO	Corso Giulio Cesare	26	Scuola Primaria di I grado Parini	DDR. 19/04/2010	Ente
TORINO	Corso Guglielmo Marconi		Corso Guglielmo Marconi (pubblica via)	D.D.R. n. 587 del 18/11/2014	Ente



CITTA' DI TORINO

Metropolitana di Torino – Linea 2 - Tratta: Politecnico – Rebaudengo

Indagine storico-archivistiche - parte generale

01_MTL2T1A0DIARGENR001

COMUNE	INDIRIZZO	N. CIVICO	CONSISTENZA EDIFICIO	NORMATIVA	PROPRITA'
TORINO	Corso Lombardia	98	Scuola Elementare Padre Gemelli	D.D.R. 480 del 10/11/2011	Ente
TORINO	Corso Marconi	28	Scuola Primaria "Rayneri" e secondaria "Manzoni"	D.D.R. 07/9/2010	ENTE
TORINO	Corso Massimo d		Palazzina di Civile Abitazione	DDR n. 103 del 24/03/2011	Ente
Torino	Corso Massimo d'Azeglio		Edificio Uffici area ex Isvor (vedi vincolo indiretto Corso Dante ang. Via Marengo)	DDR. n. 275 del 24/08/2011	
TORINO	Corso Matteotti	9	Scuola secondaria "Lorenzo Magnifico" ora A. Meucci	D.D.R. 07/9/2010	Ente
TORINO	Corso Moncalieri	22	Sede Canottieri Caprera	DCR. 467 del 09/11/2016;	Ente
TORINO	CORSO MONCALIERI	48	SCUOLA D'INFANZIA MARIA LETIZIA RUBATTO	D.D.R. 07/10/2010	ENTE
TORINO	Corso Moncalieri	2	Edificio Circolo Esperia	DDR. n. 462 del 3/10/2013	Ente
TORINO	Corso Moncalieri	80	Ufficio Daziario di I Ordine	D.C.R. n. 67 del 18/03/2016	Ente
TORINO	Corso Montevecchio	38	Palazzo Pellegrini porzione	D.D.R. n. 640 del 12/10/2012	Ente



CITTA' DI TORINO

Metropolitana di Torino – Linea 2 - Tratta: Politecnico – Rebaudengo

Indagine storico-archivistiche - parte generale

01_MTL2T1A0DIARGENR001

COMUNE	INDIRIZZO	N. CIVICO	CONSISTENZA EDIFICIO	NORMATIVA	PROPRITA'
TORINO	Corso Mortara	4	Ex Officine Savigliano	D.M. 19/1/2001 (solo facciate)	Privata
TORINO	Corso Novara	135	Cimitero Monumentale - Tomba Ulrich - Sepoltura n. 566	D.D.R. n. 319 del 26/07/2013	Ente
TORINO	Corso Novara	135	Cimitero Monumentale - Tomba Cargino - Sepoltura 459	D.D.R. n. 317 del 26/07/2013	Ente
TORINO	Corso Novara	135	Cimitero Monumentale - Tomba Colonnello Jemina Sepoltura 450	D.D.R. n. 318 del 26/07/2013	Ente
TORINO	Corso Novara	135	Cimitero monumentale Tomba Rippa - Peracca Sepoltura n. 487	D.D.R. n. 308 del 05/08/2014	Ente
TORINO	Corso Palestro	12-14	Collegio degli Artigianelli	D.D.R. n. 484 del 06/08/2012	Ente
TORINO	Corso Peschiera 193 Corso Racconigi Via Cumiana	193	Palazzina e strutture produttive dell'Ex Fabbrica Lancia	D.D.R. n. 835 del 19/12/2012	Ente
TORINO	Corso Principe Eugenio 26/Corso regina Margherita 153		Complesso Istituto Buon Pastore - corpi di fabbrica 2-4-8	DDR 01/06/2010	Ente
TORINO	Corso Regina Margherita	242	Fabbrica Pastiglie Leone e palazzina	DDR. n. 359 del 21/09/2011	Privata



CITTA' DI TORINO

Metropolitana di Torino – Linea 2 - Tratta: Politecnico – Rebaudengo

Indagine storico-archivistiche - parte generale

01_MTL2T1A0DIARGENR001

COMUNE	INDIRIZZO	N. CIVICO	CONSISTENZA EDIFICIO	NORMATIVA	PROPRITA'
TORINO	Corso Regina Margherita	33	Bagni Pubblici Vanchiglia	DDR. n. 365 del 23/09/2011	Comune
TORINO	Corso Regina Margherita	16	Opificio Militare -Ex Stabilimento Venchi	D.D.R. n. 5 del 10/01/2012	Demanio
TORINO	Corso Regina Margherita	8 ,10	Palazzo Fantini e Cappella oggi dell'Ospedale Gradenigo	D.D.R. n. 836 del 19/12/2012	Ente
TORINO	Corso Regina Margherita	14	Palazzina Uffici della Societa' Anonima Elettricit� Alta oggi dell'Ospedale Gradenigo	D.D.R. n. 833 del 19/12/2012	Ente
TORINO	Corso Regina Margherita		Insediamiento rustico (archeologia)	DCR. 364 del 20/09/2016;	Comune/ente
Torino	Corso Regio Parco	19	Scuola Primaria Lessona	D.D.R. N. 574 del 18/09/2012	Ente
TORINO	Corso Svizzera	51	Scuola secondaria di I grado De Sanctis	DDR. n.105 del 24/03/2011	Ente
TORINO	Corso Valdocco	9	Caserma Polizia di Stato F. Balbis	D.C.R. n. 9 del 20/01/2016	Ente
TORINO	Corso Valdocco, Via San Domenico		Caserma Cesare di Saluzzo	D.D.R. n. 160 del 14/05/2012	Ente

**CITTA' DI TORINO****Metropolitana di Torino – Linea 2 - Tratta: Politecnico – Rebaudengo**

Indagine storico-archivistiche - parte generale

01_MTL2T1A0DIARGENR001

COMUNE	INDIRIZZO	N. CIVICO	CONSISTENZA EDIFICIO	NORMATIVA	PROPRITA'
TORINO	Corso Vercelli	483	Villaggio operaio S.N.I.A.	D.D.R. n. 194 del 16/06/2014	Ente
TORINO	Corso Vercelli	481/19	Parrocchia di san Michele Arcangelo	D.C.R. n.66 del 18/03/2016	Ente
TORINO	Corso G. Lanza	57	Villa Scott	D.M. 20/10/1992	Privata
TORINO	L.go IV Marzo	17	Casa di civile abitazione (ex Casa del Senato)	D.D.R. 24/10/2005	Comune
TORINO	Largo Mentana	8	Fabbricato uso magazzini	D.C.R. n. 346 del 05/11//2015	ente
TORINO	Lungo Dora Napoli	25	Ex Arsenale ora Scuola Media Morelli	R.R. 19/2/1998 prot. n. 17493	Comune
TORINO	Lungo Dora Savona	24,28	Ex. Dispensario di Igiene Sociale e Consorzio Provinciale Antitubercolare	R.R. 3/4/2001 prot. n. 5913	Ente non avente fini di lucro
TORINO	P.za Carignano	2, 4	Palazzo solo alcune parti	D.M. 20/5/1966 D.M. di rettifica 13/7/1967 e 4/3/1987	Privata
TORINO	P.za Carignano	5	Palazzo Carignano	R.D. 3/3/1898 n. 73 di dich. Monum. Naz.; D.M. 28/5/1968	Stato
TORINO	P.za Carignano	6	Teatro Carignano	Not. Min. 7/12/1910	Comune



CITTA' DI TORINO

Metropolitana di Torino – Linea 2 - Tratta: Politecnico – Rebaudengo

Indagine storico-archivistiche - parte generale

01_MTL2T1A0DIARGENR001

COMUNE	INDIRIZZO	N. CIVICO	CONSISTENZA EDIFICIO	NORMATIVA	PROPRITA'
TORINO	P.za Carignano	8	alloggio	Autorizz. Soprint. Regionale e contestuale dichiarazione di interesse n. 2645 del 11/7/2003	Comune/ poi Privata
TORINO	P.za Carlo Alberto	3	Facciata dell'ex. Palazzo del Debito Pubblico, ora Biblioteca Nazionale	D.M. 28/5/1968	Stato
TORINO	P.za Carlo Emanuele II		Chiesa di S. Croce	Not. Min. 2/12/1910	Comune
TORINO	P.za Carlo Emanuele II	13 già 9	Palazzo Ferrero d'Ormea	Not. Min. 19/6/1946	Privata
TORINO	P.za Carlo Emanuele II (Vedi Via Santa Croce n. 5)	4	Palazzo già sede del Collegio delle Province ora Caserma dei Carabinieri	Not. Min. 9/10/1910	Provincia
TORINO	P.za Carlo Felice		Piazza inclusa area dei portici e spazio tra pavimento e volta, incluso tratto di C.so Vittorio compreso tra Via Sacchi e Via Nizza e la parte di queste con termini la stazione di Porta Nuova, portici compresi	R.R. 25/11/1989 prot. n. 16776	Comune
TORINO	P.za Carlo Felice	7-19	Casa	Not. Min. 9/8/1946; D.M. 01/7/1953	Privata



CITTA' DI TORINO

Metropolitana di Torino – Linea 2 - Tratta: Politecnico – Rebaudengo

Indagine storico-archivistiche - parte generale

01_MTL2T1A0DIARGENR001

COMUNE	INDIRIZZO	N. CIVICO	CONSISTENZA EDIFICIO	NORMATIVA	PROPRITA'
TORINO	P.za Carlo Felice	8-18-30-36-38(già 2-4-6-8)	Casa e Bar Confetteria Roma già Talmone	Not. Min. 18/6/1946; D.M. 24/11/1958; D.M. 25/11/1982	Privata (vari proprietari)
TORINO	P.za Carlo Felice	35 (già 5)	Casa	Not. Min. 01/8/1946	Privata
TORINO	P.za Carlo Felice	85 (già 9)	Edificio (Facciata e portici) (ora Hotel Ligure)	Not. Min. 24/10/1910	Privata
TORINO	P.za Carlo Felice	40-52 (già	Casa	Not. Min. 24/10/1910; Not. Min. 23/6/1946	Privata
TORINO	P.za Carlo Felice	60 (già 14)	Casa	Not. Min. 19/6/1946	Privata
TORINO	P.za Carlo Felice	67 (già 7)	Casa	Not. Min. 02/8/1946	Privata
TORINO	P.za Carlo Felice - Corso Vittorio Emanuele II n. 58	80 già	Casa	Not. Min. 1/8/1946	Privata
TORINO	P.za Castello		Piazza inclusi gli spazi formanti il riquadro rettangolare delimitato dal piano delle vetrine dei negozi ubicati nei fabbricati e affaccianti sotto i portici della piazza, portici inclusi, compreso il volume tra marciapiede e intradosso dei portici stessi	R.R. 9/12/1989 prot. n. 17448	Comune



CITTA' DI TORINO

Metropolitana di Torino – Linea 2 - Tratta: Politecnico – Rebaudengo

Indagine storico-archivistiche - parte generale

01_MTL2T1A0DIARGENR001

COMUNE	INDIRIZZO	N. CIVICO	CONSISTENZA EDIFICIO	NORMATIVA	PROPRITA'
TORINO	P.za Castello	29	Galleria Subalpina-Caffè Baratti	D.M. 22/10/1984	Privata
TORINO	P.za Castello		Chiesa di S. Lorenzo	D.M. 6/2/1973	Stato
TORINO	P.za Castello		Chiesa di S. Lorenzo	D.M. 21/1/1966	Privata
TORINO	P.za Castello		Palazzo Madama	R.D. 6/5/1866 n. 2933 di dich. Monum. Naz.; D.M. 7/10/1972	Stato
TORINO	P.za Castello		Complesso di Palazzo Reale		Stato e Comune
TORINO	P.za Castello	99 già19 (ora 91-99)	Palazzo già S. Martino di S. Germano, già albergo Europa	Not. Min. 9/12/1910	Privata
TORINO	P.za Castello	195, 199, 201,205	Palazzo della Prefettura	D.D.R. n. 333 del 09/08/2013 e rettifica DDR. 498 del 10/10/2013; rettifica DCR 50 del 31/03/2017	Provincia
TORINO	P.za Castello	215	Teatro Regio facciata prospettante P.za Castello e vestigia residue dall'incendio	R.R. 1/12/1986 prot. n. 15606	Ente non avente fini di lucro

**CITTA' DI TORINO****Metropolitana di Torino – Linea 2 - Tratta: Politecnico – Rebaudengo**

Indagine storico-archivistiche - parte generale

01_MTL2T1A0DIARGENR001

COMUNE	INDIRIZZO	N. CIVICO	CONSISTENZA EDIFICIO	NORMATIVA	PROPRITA'
TORINO	P.za Cavour	3	Palazzo Stallo	D.M. 29/1/1975	Privata
TORINO	P.za Cavour	5	Ex. Monastero delle Adoratrici SS. Sacramento (Suore Sacramentine)	R.R. 4/8/1969 prot. n. 4935	Ente non avente fini di lucro
TORINO	P.za Cavour	16	Edificio	R.R. 12/7/1975 prot.n. 2829	Ente non avente fini di lucro
TORINO	P.za della Consolata	2	Chiesa della Consolata e Campanile con resti del X secolo nella facciata e con campanile dell'XI secolo e arredi interni	Not. Min. 6/12/1910	Ente non avente fini di lucro
TORINO	P.za della Repubblica	30	4	R.R. 2/4/1996 prot. n. 4520	Comune
TORINO	P.za della Repubblica (già P.za Emanuele Filiberto 1bis)	1, 1bis	Edificio	Not. Min. 27/9/1946 Not. Min. 28/9/1946 Not. Min. 29/9/1946 Not. Min. 30/9/1946 Not. Min. 01/10/1946	Privata e Comune
TORINO	P.za della Repubblica (già P.za Emanuele Filiberto 3)	3	Palazzo	Not. Min. 1/8/1946 Not. Min. 3/8/1946	Privata
TORINO	P.za della Repubblica (già P.za Emanuele Filiberto 24)	2, 4	La Casa dell'ordine Mauriziano	Not. Min. 22/10/1910	Privata



CITTA' DI TORINO

Metropolitana di Torino – Linea 2 - Tratta: Politecnico – Rebaudengo

Indagine storico-archivistiche - parte generale

01_MTL2T1A0DIARGENR001

COMUNE	INDIRIZZO	N. CIVICO	CONSISTENZA EDIFICIO	NORMATIVA	PROPRITA'
TORINO	P.za Gaidano	75	Cappella della Consolata	D.M. 16/6/1972	Privata
TORINO	P.za Gran Madre di Dio		Piazza Compresi i tratti di Via Villa della Regina, Via Lanfranchi, C.so Casale e C.so Moncalieri	R.R. 23/6/1990 prot. n. 9740	Comune e privata
TORINO	P.za Gran Madre di Dio	1, 3	Edificio	Not. Min. 12/6/1935	Privata
TORINO	P.za Gran Madre di Dio		Chiesa della Gran Madre di Dio	Not. Min. 2/12/1910	Comune
TORINO	P.za Gran Madre di Dio	5	Edificio	Not. Min. 9/6/1946	Privata
TORINO	P.za Gran Madre di Dio	6	Edificio	Not. Min. 20/6/1946	Privata
TORINO	P.za Gran Madre di Dio	7	Edificio	Not. Min. 20/6/1935	Privata
TORINO	P.za Gran Madre di Dio	8, 10	Edificio	Not. Min. 8/6/1946	Privata
TORINO	P.za Gran Madre di Dio	9	Edificio	Not. Min. 22/6/1946	Privata
TORINO	P.za Maria Ausiliatrice	9	Casa Lemoyne	D.D.R. 05/12/2005	Ente non avente fini di lucro



CITTA' DI TORINO

Metropolitana di Torino – Linea 2 - Tratta: Politecnico – Rebaudengo

Indagine storico-archivistiche - parte generale

01_MTL2T1A0DIARGENR001

COMUNE	INDIRIZZO	N. CIVICO	CONSISTENZA EDIFICIO	NORMATIVA	PROPRITA'
TORINO	P.za Maria Teresa	6, 7	Palazzo	D.M. 3/1/1961	Privata
TORINO	P.za Palazzo di Città		Piazza dall'asse di Via Corte d'Appello a Via Garibaldi, Via Palazzo di Città per il tratto di portici, inclusi e P.za Corpus Domini	R.R. 9/12/1989 prot. n. 17449	
TORINO	P.za Palazzo di Città		Edificio		Privata
TORINO	P.za Palazzo di Città	1	Palazzo Municipale	Not. Min. 9/12/1910	Comune
TORINO	P.za Palazzo di Città	4	Palazzo	Not. Min. 22/10/1910	Comune
TORINO	P.za Palazzo di Città	5	Palazzo	Not. Min. 22/10/1910	Comune
TORINO	P.za Palazzo di Città	6	Palazzo	Not. Min. 21/6/1946	Privata
TORINO	P.za S. Carlo		Piazza inclusa area dei portici e spazio tra pavimento e volta	R.R. 11/11/1989 prot. n. 16113	Comune
TORINO	P.za S. Carlo	218	Chiesa di S. Carlo Borromeo	Not. Min. 2/12/1910	Ente non avente fini di lucro

**CITTA' DI TORINO****Metropolitana di Torino – Linea 2 - Tratta: Politecnico – Rebaudengo**

Indagine storico-archivistiche - parte generale

01_MTL2T1A0DIARGENR001

COMUNE	INDIRIZZO	N. CIVICO	CONSISTENZA EDIFICIO	NORMATIVA	PROPRITA'
TORINO	P.za S. Carlo	219	Chiesa di S. Cristina	Not. Min. 2/12/1910	Ente non avente fini di lucro
TORINO	P.za S. Carlo	156 già 2	Palazzo già Turinetti di Pertengo ora Renant de Felicon	Not. Min. 3/10/1946	Privata
TORINO	P.za S. Carlo	160 già 4	Palazzo dei Marchesi di Fleury poi Radicati di Brozolo	Not. Min. 2/8/1946	Privata
TORINO	P.za S. Carlo	161 già	Palazzo già dei Marchesi Saluzzo di Carde'	D.D.R. 22/5/2007	Privata
TORINO	P.za S. Carlo	182 già 6	Palazzo dei Conti Pastoris poi Lovera di Maria	Not. Min. 1/8/1946	Privata
TORINO	P.za S. Carlo	183 già 5	Palazzo dei Marchesi Solaro del Borgo ora Accademia Filarmonica	Not. Min. 7/12/1910	Privata
TORINO	P.za S. Carlo	183 già 5	Palazzo dei Marchesi Solaro del Borgo ora Accademia Filarmonica	D.M. 14/8/1961	Privata
TORINO	P.za S. Carlo	196 già 8	Palazzo dei Marchesi Cordero di Pamparato	Not. Min. 1/8/1946	Privata
TORINO	P.za S. Carlo	197 già	Palazzo già Turinetti di Cambiano ora Goriadi di Panissera di Monasterolo	Not. Min. 13/11/1946	Privata



CITTA' DI TORINO

Metropolitana di Torino – Linea 2 - Tratta: Politecnico – Rebaudengo

Indagine storico-archivistiche - parte generale

01_MTL2T1A0DIARGENR001

COMUNE	INDIRIZZO	N. CIVICO	CONSISTENZA EDIFICIO	NORMATIVA	PROPRITA'
TORINO	P.za S. Carlo	206 già 10	Palazzo Avogadro di Collobiano	Not. Min. 20/6/1946 D.M. 23/7/1947	Privata
TORINO	P.za S. Giovanni	2	Palazzo Chiabrese	D.M. 15/12/1965	Stato
TORINO	P.za S. Giovanni	4	Cattedrale di S. Giovanni, Duomo	Not. Min. 28/10/1910	Ente non avente fini di lucro
TORINO	P.za S. Giovanni		Complesso di Palazzo Reale		Stato e Comune
TORINO	P.za Solferino		Piazza	R.R. 11/11/1989 prot. n. 16114	Comune
TORINO	P.za Solferino	22	Palazzina Sormani già Tournon	R.R. 6/10/1999 prot. n. 14359	Regione Piemonte
TORINO	P.za Toselli	4	Villa Maria già Vigna d'Anzena	R.R. 21/6/2001 prot. n. 1126	Ente non avente fini di lucro
TORINO	P.za Vittorio Veneto	1, 3	Edificio	D.M. 9/11/1964 D.M. 13/2/1965 D.M. 19/2/1965 D.M. 05/05/1965	Privata (più proprietari)
TORINO	P.za Vittorio Veneto	2	Edificio	Not. Min. 23/6/1946 Not. Min. 24/6/1646	Privata
TORINO	P.za Vittorio Veneto	4	Edificio	Not. Min. 19/6/1946	Privata



CITTA' DI TORINO

Metropolitana di Torino – Linea 2 - Tratta: Politecnico – Rebaudengo

Indagini storico-archivistiche - parte generale

01_MTL2T1A0DIARGENR001

COMUNE	INDIRIZZO	N. CIVICO	CONSISTENZA EDIFICIO	NORMATIVA	PROPRITA'
TORINO	P.za Vittorio Veneto	5	Edificio	Not. Min. 19/6/1946	Privata
TORINO	P.za Vittorio Veneto	5	Immobili denominati Ex Vetreria Berruto, Ex Istituto Cairoli, Ex Calandrino	not. min. 25/10/1910	Ente non avente fini di lucro
TORINO	P.za Vittorio Veneto	7	Edificio	Not. Min. 19/6/1946	Privata
TORINO	P.za Vittorio Veneto	8	Edificio	Not. Min. 19/6/1946	Privata
TORINO	P.za Vittorio Veneto	9	Edificio	Not. Min. 24/10/1910	Privata
TORINO	P.za Vittorio Veneto	10	Edificio	Not. Min. 2/7/1946	Privata
TORINO	P.za Vittorio Veneto	11	Edificio	Not. Min. 1/8/1946	Privata
TORINO	P.za Vittorio Veneto	12	Edificio	Not. Min. 19/6/1946	Privata
TORINO	P.za Vittorio Veneto	13-15	Edificio	Not. Min. 30/7/1946 Not. Min. 01/08/1946	Privata (più proprietari)
TORINO	P.za Vittorio Veneto	14	Edificio	Not. Min. 30/8/1940	Privata



CITTA' DI TORINO

Metropolitana di Torino – Linea 2 - Tratta: Politecnico – Rebaudengo

Indagine storico-archivistiche - parte generale

01_MTL2T1A0DIARGENR001

COMUNE	INDIRIZZO	N. CIVICO	CONSISTENZA EDIFICIO	NORMATIVA	PROPRITA'
TORINO	P.za Vittorio Veneto	16	Edificio	Not. Min. 24/10/1910 DA RIVEDERE PERCHE DEMOLITO	Privata
TORINO	P.za Vittorio Veneto	17, 19	Edificio	Not. Min. 19/6/1946 Not. Min. 20/6/1946 Not. Min. 21/6/1946	Privata
TORINO	P.za Vittorio Veneto	20	Edificio	Not. Min. 1/7/1946 Not. Min. 1/8/1946 Not. Min. 2/8/1946 Not. Min. 17/9/1946 D.M. 23/3/1955	Privata (più proprietari)
TORINO	P.za Vittorio Veneto	21	Casa	Not. Min. 1/7/1946 Not. Min. 2/7/1946 Not. Min. 31/7/1946 Not. Min. 01/8/1946 Not. Min. 02/8/1946 Not. Min. 03/8/1946 Not. Min. 05/8/1946 Not. Min. 06/8/1946	Privata (più proprietari)
TORINO	P.za Vittorio Veneto	22	Edificio	Not. Min. 19/6/1946	Privata
TORINO	P.za Vittorio Veneto	23	Edificio	Not. Min. 2/8/1946	Privata
TORINO	P.za Vittorio Veneto	24	Edificio	Not. Min. 26/7/1946	Privata



CITTA' DI TORINO

Metropolitana di Torino – Linea 2 - Tratta: Politecnico – Rebaudengo

Indagini storico-archivistiche - parte generale

01_MTL2T1A0DIARGENR001

COMUNE	INDIRIZZO	N. CIVICO	CONSISTENZA EDIFICIO	NORMATIVA	PROPRITA'
TORINO	P.za Vittorio Veneto	18	Edificio	Not. Min. 24/10/1910	
TORINO	P.zza Arbarello	8	Fabbricato	D.D.R. 21/5/2007	Privata
TORINO	P.zza Bernini	12	Ex G.I.L. (già Casa del Balilla)	D.D.R. 27/02/2006	Regione Piemonte
TORINO	P.zza Bernini	5	Ex Educatorio Duchessa Isabella	D.D.R. 18/4/2007	Ente non avente fini di lucro
TORINO	P.zza Carlo Emanuele II	15	Ex Regio Albergo di Virtu'	D.D.R. 24/10/2005	Privata
TORINO	P.zza Gran Madre di Dio		Piazza Gran Madre di Dio	D.D.R. n. 503 del 22/11/2011	Ente
TORINO	P.zza Maria Ausiliatrice	4	Parrocchia Maria Ausiliatrice	D.D.R. 06/3/2006	Ente non avente fini di lucro
TORINO	P.zza Repubblica	6-6bis-8-10	Edificio	D.D.R. 26/5/2005	Comune
TORINO	P.zzetta Reale		Complesso di Palazzo Reale	D.M. 3/8/1983	Stato e Comune
TORINO	Piazza Abba	13	Scuola Elementare Novaro	D.D.R. 19/04/2010	Comune



CITTA' DI TORINO

Metropolitana di Torino – Linea 2 - Tratta: Politecnico – Rebaudengo

Indagine storico-archivistiche - parte generale

01_MTL2T1A0DIARGENR001

COMUNE	INDIRIZZO	N. CIVICO	CONSISTENZA EDIFICIO	NORMATIVA	PROPRITA'
TORINO	Piazza Arbarello	12	Giardino della ex Cittadella	D.C.R. n.234 del 06/07/2016	Ente
TORINO	Piazza Borgo Dora -Via Andreis n. 18 e Lungo Dora Agrigento n. 20	49-61	Ex Arsenale Militare	D.C.R. n. 166 del 22/07/2017	Ente/privato
TORINO	Piazza Carlo Emanuele II - Piazza Carlina	snc	Spazio aperto urbano	D.D.R. n. 163 del 05/06/2013	Ente
TORINO	Piazza Castello	165	Palazzo della Giunta Regionale	D.D.R. n. 675 del 22/10/2012	Ente
TORINO	Piazza Conti di Rebaudengo	22	Istituto Salesiano Rebaudengo	D.C.R. n. 82 del 19/06/2015	Ente
TORINO	Piazza della Repubblica	26	Mercato Coperto V alimentare di Porta Palazzo	D.D.R. n. 4 del 10/01/2012	Ente
TORINO	Piazza G.L. Lagrange		Piazza G.L. Lagrange	D.D.R. n. 486 del 22/10/2014	Ente
TORINO	Piazza Gran Madre di Dio	4	Casa Canonica della Parrocchia B.V. della Gran Madre di Dio	D.C.R. n. 37 del 03/03/2017	Comune
TORINO	Piazza IV Marzo	19	Uffici comunali, già Policlinico	D.D.R. n. 26 del 31/01/2014	Ente

**CITTA' DI TORINO****Metropolitana di Torino – Linea 2 - Tratta: Politecnico – Rebaudengo**

Indagini storico-archivistiche - parte generale

01_MTL2T1A0DIARGENR001

COMUNE	INDIRIZZO	N. CIVICO	CONSISTENZA EDIFICIO	NORMATIVA	PROPRITA'
TORINO	Piazza P. Paleocapa		Piazza Paleocapa	D.D.R. n. 451 del 09/10/2014	Ente
TORINO	Piazza Rebaudengo	23	Barriera di Milano Ex Ufficio daziario di I categoria	D.C.R. n. 106 del 16/07/2015	Ente
TORINO	Piazza Rivoli	4	Ex Caserma Amione	D.C.R. n. 180 del 15/06/2016	Ente
TORINO	Piazza Vittori Veneto	18		Not. Min. 24/10/1910 (vincolo da rivedere)	privata
TORINO	Piazza Vittori Veneto	18	Casa	Not. Min. 24/10/1910 (vincolo da rivedere)	privata
TORINO	Piazza XVIII Dicembre	4	Porta Susa Ex Stazione ferroviaria	D.D.R. n. 332 del 26/08/2014	Ente
TORINO	Ponte Vittorio Emanuele I		Ponte Vittorio Emanuele I sul Po	Not. Min. 7/12/1910	Stato
TORINO	Str. Funicolare Superga	47	Palazzina A del Centro Torinese di Solidarietà? Superga	D.D.R. 31/5/2007	Provincia di Torino
TORINO	Strada Alta di Mongreno	53	Scuola Elementare Vittorio Amedeo II succ. della Gozzi	D.D.R. n. 585 del 23/12/2011	Ente
TORINO	Strada Antica S. Vito	34, 36	Villa Orsi	R.R. 17/6/1982 prot. n. 2124	Ente non avente fini di lucro



CITTA' DI TORINO

Metropolitana di Torino – Linea 2 - Tratta: Politecnico – Rebaudengo

Indagine storico-archivistiche - parte generale

01_MTL2T1A0DIARGENR001

COMUNE	INDIRIZZO	N. CIVICO	CONSISTENZA EDIFICIO	NORMATIVA	PROPRITA'
TORINO	Strada Bellardo	79	Villa detta "Il Brambilla" poi Bellardo ora Fubini	D.M. 14/12/1990	Privata
TORINO	Strada Comunale Antica di Revigliasco	6	Villa Stillo	DDR. n. 104 del 24/03/2011	Ente
TORINO	Strada Comunale da San Vito a Revigliasco		Ex Casotto per il sollevamento dell'acqua a San Vito	D.D.R. n. 38 del 06/02/2015	Ente
TORINO	Strada Comunale di Mongreno	72	Scuola dell'infanzia sassi	DDR. n. 143 del 9/05/2011	Ente
TORINO	Strada Comunale di Villaretto	187	Ex Scuola Ambrosini	D.D.R. n. 14 del 14/01/2013	Ente
TORINO	Strada Comunale Santa Margherita	77	Complesso collinare - Scuola Materna Municipale Villa Genero	D.D.R. n. 525 del 22/10/2013	Ente
TORINO	Strada comunale Val San Martino	7	Chiesa SS. Redentore ed edicola (interno complesso Villa Angelica)	D.D.R. 21/07/2010	Ente
TORINO	Strada del Castello di Mirafiori		Pantheon di Mirafiori detto "Della Bela Rosin"	R.R. 21/11/1986 prot. n. 15302	Comune
TORINO	Strada del Cresto	38, 11	Villa Tabasso già? Vigna Mathis	D.M. 21/10/1993	Privata

**CITTA' DI TORINO****Metropolitana di Torino – Linea 2 - Tratta: Politecnico – Rebaudengo**

Indagine storico-archivistiche - parte generale

01_MTL2T1A0DIARGENR001

COMUNE	INDIRIZZO	N. CIVICO	CONSISTENZA EDIFICIO	NORMATIVA	PROPRITA'
TORINO	Strada del Drosso	918	Castello del Drosso con torricelle	Not. Min. 7/12/1910 Not. Min. 21/6/1946	Privata
TORINO	Strada del Nobile	14	Serbatoio di compensazione e Palazzina della Ex Societa' Anonima per la condotta delle Acque Potabili in Torino	D.D.R. n. 28 del 05/02/2015	Ente
TORINO	Strada del Righino	1	Complesso Villa Becher con Parco annesso	D.M. 13/1/1981	Privata
TORINO	Strada di Fenestrelle	64	Villa De Coll	D.M. 2/11/1985	Privata
TORINO	Strada di Fenestrelle	195	Villa detta "Il Masin" o "Villa Giusti"	D.M. 21/10/1982	Privata
TORINO	Strada di Pianezza (ora Via Pianezza?)	123	Castello di Lucento poi Ist. Bonafous ora Area Teksid	Not. Min. 7/12/1910	Privata
TORINO	Strada di Settimo (strada Bertolla)	254	Complesso Abbazia di S. Giacomo di Stura	D.M. 16/04/1972; D.M. 27/09/1975; D.M. 12/06/1982;	privata
TORINO	Strada di Settimo (strada Bertolla)	254	Area di rispetto alla Abbazia di S. Giacomo di Stura	D.M. 4/3/1963 D.M. 14/6/1982	Privata
TORINO	Strada di Superga		Basilica di Superga	D.M. 24/2/1966;D.D.R. 13/12/2010	Stato



CITTA' DI TORINO

Metropolitana di Torino – Linea 2 - Tratta: Politecnico – Rebaudengo

Indagini storico-archivistiche - parte generale

01_MTL2T1A0DIARGENR001

COMUNE	INDIRIZZO	N. CIVICO	CONSISTENZA EDIFICIO	NORMATIVA	PROPRITA'
TORINO	Strada di Superga	359	Terreno sottostante al piazzale adiacente alla Basilica di Superga	Not. Min. 1/8/1946 Not. Min. 4/8/1946	Privata
TORINO	Strada Ponte Isabella a S. Vito	119	Complesso Vigna l'Abate	D.M. 13/4/2000	Privata
TORINO	Strada S. Anna	47	Villa "Il Comotto"	D.M. 7/6/1999	Privata
TORINO	Strada S. Margherita	165	Cappella	Not. Min. 5/8/1927	Comune
TORINO	Strada S. Vito	216	Chiesa di S. Vito	Not. Min. 7/12/1910	Ente non avente fini di lucro
TORINO	Strada S. Vito Revigliasco	65 già 45	Villa di Madama Reale ora Villa Abegg con parco annesso	Not. Min. 29/7/1927	Privata
TORINO	Strada San Vincenzo	49	Casa di S. Vincenzo con cappella interna, casa del custode e giardino	D.D.R. 14/02/2008	Ente non avente fini di lucro
TORINO	Strada San Vincenzo	144	Scuola dell'Infanzia Santa Margherita	DDR. 91 del 15/03/2011	Ente
TORINO	Strada San Vincenzo	137	Villa il Sordevolo poi sede dell'Opera Pia Viretti	D.D.R. N. 140 DEL 22/05/2013	Ente
TORINO	Strada Superga	200	Villa Richelmy	D.D.R. 22/11/2005	Privata



CITTA' DI TORINO

Metropolitana di Torino – Linea 2 - Tratta: Politecnico – Rebaudengo

Indagini storico-archivistiche - parte generale

01_MTL2T1A0DIARGENR001

COMUNE	INDIRIZZO	N. CIVICO	CONSISTENZA EDIFICIO	NORMATIVA	PROPRITA'
TORINO	Strada Tetti Bertoglio	84	Cappella in Cascina Berlia Grande	D.D.R. 24/10/2005	Privata
TORINO	Strada Traforo del Pino	47	Villa già Nicolis di Robilant, ora Villa Sassi e parco annesso	D.M. 16/1/1986	Privata
TORINO	Strada Traforo del Pino	67	Villa "Il Capriglio" e parco annesso	D.M. 24/3/1960	Privata
TORINO	Strada Val S. Martino Inf.re	133, 134	Vigna Bellotti già Villa Benedetti	D.M. 22/12/1994	Privata
TORINO	Strada Val S. Martino Sup.re	27	Villa Il Prie ora Villa Rey	Not. Min. 18/11/1927 (Villa)	Comune
TORINO	Strada Val S. Martino Sup.re	27	Parco di Villa Rey	Not. Min. 14/6/1932 (Parco)	Comune
TORINO	Strada Val S. Martino Sup.re	60 già	Villa Nobili Cappella, Portale, Parco	D.M. 28/8/1961	Privata
TORINO	Strada Val S. Martino Sup.re	102	Cappella della Villa Carmagnola ora Kolliker	Not. Min. 7/11/1929	Privata
TORINO	Strada Val S. Martino Sup.re	137 già 127	Villa Paradiso	Not. Min. 23/6/1946	Privata
Torino	Strada Vallette	309	Complesso della Villa Cristina	DDR. n. 240 del 25/07/2011	privata



CITTA' DI TORINO

Metropolitana di Torino – Linea 2 - Tratta: Politecnico – Rebaudengo

Indagini storico-archivistiche - parte generale

01_MTL2T1A0DIARGENR001

COMUNE	INDIRIZZO	N. CIVICO	CONSISTENZA EDIFICIO	NORMATIVA	PROPRITA'
TORINO	Strada Valpiana	31	Torre del Complesso Residenziale della Casa Madre	R.R. 24/10/2001 prot. n. 21074	Ente non avente fini di lucro (Comitato difesa Fanciulli)
TORINO	Strada Valpiana	83	Villa Musy con dipendenza, cappella e parco	D.M. 4/8/1989	Ente non avente fini di lucro
TORINO	Strada Valpiana	131	Complesso Villa Maria	DCR n. 30 del 03/03/2017	Privata
TORINO	Strada Villa di Aglie	26	Villa d'Aglie; con parco e annessi	D.M. 5/12/1991	Privata
TORINO	V.le Curreno	3	Palazzina Burgo	D.M. 17/5/1999	Privata
TORINO	V.le Mattioli	39	Castello del Valentino	R.R. 1/2/1982 prot. n. 611	Ente Pubblico (Politecnico)
TORINO	VIA CAMBIANO	10	SCUOLA MATERNA "C. VIBERTI"	D.D.R. 07/9/2010	ENTE
TORINO	via Pianezza (già strada di Pianezza)	17-21-27-29-30	Ex Manifatture Paracchi	D.M. 14/2/2000; Procedimento di rinnovo vincolistico avviato con nota n. 10382 del 04/8/2009 della Direzione Regionale	Privata
TORINO	Via Accademia Albertina		Chiesa di S. Croce e campanile	Not. Min. 2/12/1910	Comune



CITTA' DI TORINO

Metropolitana di Torino – Linea 2 - Tratta: Politecnico – Rebaudengo

Indagine storico-archivistiche - parte generale

01_MTL2T1A0DIARGENR001

COMUNE	INDIRIZZO	N. CIVICO	CONSISTENZA EDIFICIO	NORMATIVA	PROPRITA'
TORINO	Via Accademia Albertina	2, 4, 6, 8	Isolato S. Francesco da Paola	D.M. 28/5/1968	Stato
TORINO	Via Accademia delle Scienze	4, 6	Palazzo dell'Accademia delle Scienze (sede Museo Egizio, Accademia delle Scienze, Galleria Sabauda)	D.M. 18/8/1970 R.R.18/4/1970	Stato e Ente non avente fini di lucro
TORINO	Via Alassio	22	Scuola Materna La Sirenetta e ITIS Giolitti	D.D.R. n. 587 del 23/12/2011	Ente
TORINO	Via Alfieri	3	Casa già degli Agostiniani poi dei Serviti	Not. Min. 1/1/1919	Ente Pubblico (INPS)
TORINO	Via Alfieri	5	Palazzo Truchi di Levaldigi	Not. Min. 1/8/1946	Privata
TORINO	Via Alfieri	6,8	Palazzo	Not. Min. 1/8/1946	Privata
TORINO	Via Alfieri	15	Palazzo Lascaris di Ventimiglia	D.M. 24/2/1949 R.R. 23/7/1975	Regione Piemonte
TORINO	Via Alfieri	15	Palazzo Lascaris di Ventimiglia	D.M. 28/10/1954	
TORINO	Via Alfieri	16F, 18, 20	Palazzo Valperga di Masino Caluso	Not. Min. 7/6/1946	Privata
TORINO	Via Alfieri	10	Palazzo delle Poste	22/11/2010	Privata



CITTA' DI TORINO

Metropolitana di Torino – Linea 2 - Tratta: Politecnico – Rebaudengo

Indagine storico-archivistiche - parte generale

01_MTL2T1A0DIARGENR001

COMUNE	INDIRIZZO	N. CIVICO	CONSISTENZA EDIFICIO	NORMATIVA	PROPRITA'
TORINO	Via Alfieri	13	Consiglio Regionale del Piemonte - Ex Banco di Sicilia	D.D.R. n. 32 del 04/02/2014	Ente
TORINO	Via alla Chiesa Via San Gaetano da Thiene	5	Complesso di San Gaetano da Thiene	D.D.R. n. 66 del 12/03/2013	Ente
TORINO	Via Ancona	2/A	Scuola dell'Infanzia - Basso Fabbricato (Via Lungo Dora Firenze n.51)	D.D.R. n. 194 del 31/05/2012	Ente
TORINO	VIA AQUILEIA	8	Scuola Primaria Parato	D.D.R. 29/10/2010	Ente
TORINO	Via Arnaldo da Brescia	22	Complesso Domenicano Santa Maria delle Rose	D.D.R. n. 153 del 27/05/2013	Ente
TORINO	Via Arsenale	6-8-10-10 bis	Palazzo già Ferrero d'Ormea e Palazzo Masino	D.D.R.	D.D.R. 11/10/2007
TORINO	Via Arsenale	20	Chiesa dell'Immacolata Concezione detta dell'Arcivescovado	Not. Min. 5/12/1910 R.R. 10/5/1972 prot. n. 3218	Ente non avente fini di lucro
TORINO	Via Arsenale	20	area di rispetto alla Chiesa dell'Immacolata Concezione detta dell'Arcivescovado	D.M. 20/9/1972	Ente non avente fini di lucro
TORINO	Via Arsenale	33	Casa Ceppi o Palazzo Ceriana-Racca	D.D.R. 03/11/2005	Privata



CITTA' DI TORINO

Metropolitana di Torino – Linea 2 - Tratta: Politecnico – Rebaudengo

Indagine storico-archivistiche - parte generale

01_MTL2T1A0DIARGENR001

COMUNE	INDIRIZZO	N. CIVICO	CONSISTENZA EDIFICIO	NORMATIVA	PROPRITA'
TORINO	Via Arsenale-Via Arcivescovado	22, 24	Ex Arsenale Militare, ora Scuola d'Applicazione d'Arma	D.M. 28/5/1968	Stato
TORINO	Via Assietta	23	Edificio	D.M. 15/2/1997	Privata
TORINO	Via Assietta	25	Edificio	Autorizz. Soprint. Regionale e contestuale dichiarazione di interesse n. 4803 del 18/12/2003	Privata
TORINO	Via Assisi	45	Scuola materna ed asilo infantile	D.D.R. 172 del 27/06/2011	Ente
TORINO	Via Asti	22	Caserma Alessandro La Marmora	D.D.R. n. 474 del 02/08/2012	Ente
TORINO	Via Bagetti	25	Edificio	D.D.R. n. 79 del 03/03/2011	privata
TORINO	VIA BANFO	32	Scuola Primaria Pestalozzi	D.D.R. n. 256 del 27/07/2011	Ente
TORINO	Via Banfo, Via Cervino, Via Cigna, Corso Vigevano, Via Cigna	102	Ex INCET manica Ovest del Capannone	D.D.R. n. 141 del 09/05/2011	Ente
TORINO	Via Barbaroux	9	Casa (demolita)	Not. Min. 28/10/1910 (da annullare)	Ente



CITTA' DI TORINO

Metropolitana di Torino – Linea 2 - Tratta: Politecnico – Rebaudengo

Indagini storico-archivistiche - parte generale

01_MTL2T1A0DIARGENR001

COMUNE	INDIRIZZO	N. CIVICO	CONSISTENZA EDIFICIO	NORMATIVA	PROPRITA'
TORINO	Via Barbaroux	25 già 29	Casa del XVIII sec.	Not. Min. 19/6/1946	Privata
TORINO	Via Barbaroux	43	Palazzo Signoris di Buronzo	Not. Min. 24/6/1946	Privata
TORINO	Via Barbaroux	30	Casa dei SS. Martiri della Compagnia di Gesù	DDR del 01/10/2010	ENTE
TORINO	Via Barbaroux	28	Palazzo Cigliano o Ciliano	D.D.R. 504 del 22/11/2011	privata
TORINO	Via Basilica		Chiesa dei SS. Maurizio e Lazzaro		
TORINO	Via Basilica	3, 5	Palazzo dei Cavalieri	D.M. 6/5/1966 D.M. 30/10/1967	Privata
TORINO	Via Basilica	3, 5	Palazzo dei Cavalieri (area di rispetto)	D.M. 29/1/1991	Privata
TORINO	Via Basilica	13	Casa già? dello storico Pingone	Not. Min. 21/6/1946	Privata
TORINO	Via Battisti C.	15	Edificio	D.M. 17/10/1979 e rettifica D.M. 9/1/1981	Privata
TORINO	Via Battisti C.	17 già 11bis	Casa	D.M. 25/2/1956 D.M. 26/6/1956; D.M. 4/7/1962	Privata



CITTA' DI TORINO

Metropolitana di Torino – Linea 2 - Tratta: Politecnico – Rebaudengo

Indagini storico-archivistiche - parte generale

01_MTL2T1A0DIARGENR001

COMUNE	INDIRIZZO	N. CIVICO	CONSISTENZA EDIFICIO	NORMATIVA	PROPRITA'
TORINO	Via Bava	2R	Edificio		
TORINO	Via Bellezia	10-12-14-16	Edificio già Ospedale dei Pazzereilli e Ospizio di maternità (limitatamente alle facciate esterne e interne, allo scalone e al refettorio)	D.D.R. 23/8/2005	Privata
TORINO	Via Bellezia	21-23-25	Strutture perimetrali dell'antico fabbricato	D.D.R. 29/11/2005	Comune
TORINO	Via Berchet	2	Casa	Not. Min. 22/10/1910	propr. Comune
TORINO	Via Bertola	28	Facciata, portale e atrio		
TORINO	Via Bertola	40	Palazzo già sede dell'Enel	D.D.R. 30/08/2005	Privata
TORINO	Via Bligny	4	Palazzo Saluzzo di Paesana		Privata
TORINO	Via Bligny	1 bis	Palazzo del Carmine ora Convitto Nazionale Umberto I		Stato
TORINO	Via Bligny	5, 7	Palazzo già dei Conti Brusasco poi Ottolenghi	Not. Min. 7/12/1910 Not. Min. 16/12/1930	Privata



CITTA' DI TORINO

Metropolitana di Torino – Linea 2 - Tratta: Politecnico – Rebaudengo

Indagine storico-archivistiche - parte generale

01_MTL2T1A0DIARGENR001

COMUNE	INDIRIZZO	N. CIVICO	CONSISTENZA EDIFICIO	NORMATIVA	PROPRITA'
TORINO	Via Bligny	10	Palazzo già Caisotti di Verduno poi Ricardi di Netro	Not. Min. 7/12/1910 D.M. 4/6/1997	Privata
TORINO	Via Bocca F.	9	Villa Bocca	D.S.R. 16/12/2002	Privata
TORINO	Via Bogino	7, 9, 11	Palazzo Graneri della Roccia compreso il Circolo degli Artisti e suoi arredi	D.M. 26/2/2000 (vedi testo integrale Ufficio Vincoli)	Privata
TORINO	Via Bogino	8	Palazzo	Not. Min. 8/12/1910; Not. Min. 19/06/1946	Privata
TORINO	Via Bogino	16-18	Palazzo ex Sommariva	Autorizz. Soprint. Regionale e contestuale dichiarazione di interesse n. 2055 del 27/12/2002	Provincia
TORINO	Via Bogino	25, 27	Edificio Settecentesco	Not. Min. 28/5/1947 D.M. 26/8/1950	Privata
TORINO	Via Bogino	31	Palazzo e giardino	Not. Min. 1/8/1946	Privata
TORINO	Via Bogino	4	Porzione di fabbricato	D.D.R. 30/7/2007	Privata



CITTA' DI TORINO

Metropolitana di Torino – Linea 2 - Tratta: Politecnico – Rebaudengo

Indagine storico-archivistiche - parte generale

01_MTL2T1A0DIARGENR001

COMUNE	INDIRIZZO	N. CIVICO	CONSISTENZA EDIFICIO	NORMATIVA	PROPRITA'
TORINO	Via Bogino	13	unità immobiliare al piano nobile del Palazzo già Cumiana ora Colli di Felizzano	D.D.R. n. 656 del 29/12/2014	Ente
TORINO	Via Bologna	47	Ex Nebiolo	D.D.R. 03/11/2005	Comune
TORINO	Via Bologna	22	Complesso ex centrale termica	D.D.R. 10/11/2010	privata
TORINO	Via Bologna	190	Magazzino di Artiglieria e Difesa Chimica, già Lanificio Fratelli Piacenza	D.D.R. 269 del 18/06/2012	Ente
TORINO	Via Bologna	148	Complesso dell'Istituto Zooprofilattico Sperimentale	D.C.R. n. 239 del 08/09/2015	Ente
TORINO	Via Bologna	55	Edifici facenti parte dell'Ex Nebiolo - ex Fonderie Subalpine	D.C.R. n. 20 del 12/02/2016	Ente
TORINO	Via Bonelli	16	Edificio	Not. Min. 7/10/1914	Privata
TORINO	Via Borgodora	49	Ex Caserma Cavalli	D.D.R. 09/10/2007; rettifica D.D.R. n. 580 del 21/12/2011	Stato
TORINO	Via Borsellino P. (già Via Boggio Pier Carlo)		O.G.R. Officine Grandi Riparazioni	D.S.R. 02/7/2002	Ente Pubblico (Politecnico)

**CITTA' DI TORINO****Metropolitana di Torino – Linea 2 - Tratta: Politecnico – Rebaudengo**

Indagine storico-archivistiche - parte generale

01_MTL2T1A0DIARGENR001

COMUNE	INDIRIZZO	N. CIVICO	CONSISTENZA EDIFICIO	NORMATIVA	PROPRITA'
TORINO	Via Borsellino P. (già Via Boggio Pier Carlo)		O.G.R. Officine Grandi Riparazioni	D.S.R. 02/7/2002	Ferrovie Stato S.p.A.
TORINO	Via Borsellino P. (già Via Boggio Pier Carlo)	26 già 28	Ex Officine Nebiolo	D.M. 19/1/2001	Privata
TORINO	Via Botero	6, 8	Palazzo già Villanis	Not. Min. 21/10/1946	Privata
TORINO	Via Botero	10, 12, 14	Facciata, portale e atrio	D.M. 26/9/1966	Privata
TORINO	Via Botero	2	Chiesa dei SS. Martiri		Stato
TORINO	Via Botero	11, 15	Palazzo già S. Martino della Motta	Not. Min. 31/3/1923	Privata
TORINO	Via Braccini	70	Scuola Primaria di I? ° grado Santarosa	DDR. 19/04/2010	Ente
TORINO	Via Bricherasio	8	Edificio	Autorizz. Soprint. Regionale e contestuale dichiarazione di interesse n. 2715 del 24/07/2003	Comune
TORINO	Via Bruno G.	181	Ex mercato ortofrutticolo	D.D.R. 27/11/2008	Comune



CITTA' DI TORINO

Metropolitana di Torino – Linea 2 - Tratta: Politecnico – Rebaudengo

Indagine storico-archivistiche - parte generale

01_MTL2T1A0DIARGENR001

COMUNE	INDIRIZZO	N. CIVICO	CONSISTENZA EDIFICIO	NORMATIVA	PROPRITA'
Torino	Via Buniva n. 19		Scuola elementare Leone Fontana	D.D.R. n. 572 del 18/09/2012	Ente
TORINO	Via Caboto	27	Istituto Don Bosco	R.R. 20/7/2000	Ente non avente fini di lucro
TORINO	Via Calandra		Palazzo Stallo		
TORINO	Via Calandra		Ex Monastero delle Adoratrici del SS. Sacramento (Suore Sacramentine)		
TORINO	Via Campana	8	Complesso parrocchiale Sacro Cuore di Maria	D.D.R. 12/10/2010	Ente
TORINO	Via Campana F.	36	Edificio	D.D.R. 15/9/2006	Ente non avente fini di lucro
TORINO	Via Cardinal G. Massaia	113	Scuola elementare Beata Vergine di Campagna	D.D.R. n. 558 del 12/09/2012	Ente
TORINO	Via Cardinal Massaia - Viale Madonna di Campagna	83	Ex Stabilimento CIR	D.D.R. 590 del 23/12/2011	Ente
TORINO	Via Carlo Alberto	4, 6	Galleria Subalpina-Caffè Baratti		Privata



CITTA' DI TORINO

Metropolitana di Torino – Linea 2 - Tratta: Politecnico – Rebaudengo

Indagine storico-archivistiche - parte generale

01_MTL2T1A0DIARGENR001

COMUNE	INDIRIZZO	N. CIVICO	CONSISTENZA EDIFICIO	NORMATIVA	PROPRITA'
TORINO	Via Carlo Alberto	16	Palazzo Birago di Borgaro	Not. Min. 10/12/1910 D.M. 20/9/1950	Camera di Commercio
TORINO	Via Carlo Alberto	24 bis	Palazzo Luserna Rorengo di Rorà già Piossasco di Rivalta		Privata
TORINO	Via Carlo Alberto	30, 32	Palazzo	Not. Min. 19/6/1946	Privata
TORINO	Via Carlo Alberto	34	Locale commerciale	Autorizz. Direz. Regionale e contestuale dichiarazione di interesse n. 518 del 29/01/2004	Ente non avente fini di lucro
TORINO	Via Carlo Alberto	39	Convento Madonna degli Angeli	Autorizz. Direz. Regionale e contestuale dichiarazione di interesse n. 5839 del 20/05/2005	Ente non avente fini di lucro
TORINO	Via Carlo Capelli	51/53	Scuola Duca D'Aosta	DCR. 530 del 12/12/2016;	
TORINO	VIA CARRERA	23	SCUOLA DELL'INFANZIA A.M. CAVAGLIA'	D.D.R. 21/12/2010	Ente
TORINO	Via Cavour	8	Palazzo Cavour	R.D. 6/11/1924 n. 1868 di dich. Monum. Naz.; D.M. 8/6/1956	Privata



CITTA' DI TORINO

Metropolitana di Torino – Linea 2 - Tratta: Politecnico – Rebaudengo

Indagine storico-archivistiche - parte generale

01_MTL2T1A0DIARGENR001

COMUNE	INDIRIZZO	N. CIVICO	CONSISTENZA EDIFICIO	NORMATIVA	PROPRITA'
TORINO	Via Cavour	11	Palazzo Marolles poi Ciriè	R.R. 24/2/1992 prot. n. 11992	Ente non avente fini di lucro
TORINO	Via Cavour	13	Palazzo Luserna Rorengo di Rorà già Piossasco di Rivalta	Not. Min. 10/8/1946	Privata
TORINO	Via Cavour	35, 37, 39	Palazzo	D.M. 13/12/1960	Privata
TORINO	Via Cavour		Palazzo Bricherasio		
TORINO	Via Cavour		Ex Monastero delle Adoratrici del SS. Sacramento (Suore Sacramentine)		
TORINO	Via Cernaia		Maschio con avanzi di bastioni della Cittadella	Not. Min. 7/12/1910 R.R. 6/5/1968 prot. n. 2494	Comune
TORINO	Via Cernaia	31		D.M. 14/4/1989	Privata
TORINO	Via Cernaia	46	Hotel Dock Milano	D.D.R. n. 772 del 16/11/2012	Ente
TORINO	Via Cervino	6	Scuola materna Tommaso di Savoia	D.D.R. n. 557 del 12/09/2012	Ente



CITTA' DI TORINO

Metropolitana di Torino – Linea 2 - Tratta: Politecnico – Rebaudengo

Indagini storico-archivistiche - parte generale

01_MTL2T1A0DIARGENR001

COMUNE	INDIRIZZO	N. CIVICO	CONSISTENZA EDIFICIO	NORMATIVA	PROPRITA'
TORINO	Via Chisone	7	Complesso immobiliare Officina Manutenzione Veicoli di Torino Porta Nuova	D.D.R. n. 54 del 25/05/2015	Ente
TORINO	Via Cibrario	28-30	Edificio	D.C.R. n. 330 del 23/10/2015	Privata
TORINO	Via Cibrario	72	Ospedale Maria Vittoria, Padiglioni C ed L con giardino	D.D.R. n. 506 del 28/10/2014	Ente
TORINO	Via Cigna	74	Ex Astanteria Martini	Autorizz. Direz. Regionale e contestuale dichiarazione di interesse n. 1713 del 15/02/2005	Ente Pubblico
TORINO	Via Cigna		Facciata ex. Sferisterio	R.R. 10/12/1985 prot.n. 13753	Comune
TORINO	Via Cignaroli	3	Complesso Casa Parrocchiale di San Gioacchino	D.D.R. n. 294 del 07/09/2011	Ente
TORINO	Via Colombo	36	Scuola Primaria di I grado 'Michele Coppino'	D.D.R. 19/04/2010	Comune
TORINO	Via Confienza	10	Palazzo	D.D.R. 09/02/2009	Privata
TORINO	Via Conte di Roccavione	5	Scuola Giuseppe Allievo	D.D.R. n. 573 del 18/09/2012	Ente



CITTA' DI TORINO

Metropolitana di Torino – Linea 2 - Tratta: Politecnico – Rebaudengo

Indagine storico-archivistiche - parte generale

01_MTL2T1A0DIARGENR001

COMUNE	INDIRIZZO	N. CIVICO	CONSISTENZA EDIFICIO	NORMATIVA	PROPRITA'
TORINO	Via Conte Verde	4, 6	Casa, facciata e portici verso Via Palazzo di Città	Not. Min. 21/6/1946	Privata
TORINO	Via Corte d	13	Edificio	Not. Min. 23/10/1946 Not. Min. 24/10/1946 Not. Min. 26/10/19	Privata
TORINO	Via Corte d	10	Ex Palazzo delle Preture	D.D.R. N. 501 DEL 28/10/2014	Ente
TORINO	Via Corte d	16	Palazzo Ex Curia Maxima	D.D.R. n. 436 del 02/10/2014	Ente
TORINO	Via Corte d'Appello	14	Edificio Casa Panetti Ex Casa Bellono	D.D.R. n. 1 del 07/01/2014	Ente
TORINO	Via Cossa P.	301	Fabbricato Ex Ventanaflex	D.D.R. 27/10/2008	Comune
TORINO	Via Cuneo	20	Facciate complesso Fiat Grandi Motori	D.M. 27/9/2000	Privata
TORINO	Via Curtatone	17	Complesso immobiliare	D.D.R. n. 60 del 04/03/2014	Ente
TORINO	Via Daniele Manin	17	Palazzina Collaudo Manin	DCR 62 del 04/04/2017	Ente
TORINO	Via Dego	6	Ex bagno e lavatoio pubblico	D.C.R. n. 347 del 05/11//2015	ente



CITTA' DI TORINO

Metropolitana di Torino – Linea 2 - Tratta: Politecnico – Rebaudengo

Indagine storico-archivistiche - parte generale

01_MTL2T1A0DIARGENR001

COMUNE	INDIRIZZO	N. CIVICO	CONSISTENZA EDIFICIO	NORMATIVA	PROPRITA'
TORINO	Via dei Mercanti	9 già 7	Edificio (compreso il porticato interno)	Not. Min. 19/6/1946	Privata
TORINO	Via dei Mercanti	18	Palazzo Mayneri	D.S.R. 24/7/2003	Privata
TORINO	Via dei Mercanti	19	Palazzo Provana di Collegno		
TORINO	Via dei Mille	25, 27	Edificio	D.M. 12/11/1960	Privata
TORINO	Via dei Mille	29	Palazzo	D.M. 28/11/1964	Privata
TORINO	Via dei Mille	15	Scuola Primaria "Tommaseo"	D.D.R. 27/10/2010	Ente
TORINO	Via del Carmine	1	Palazzo Saluzzo di Paesana		Privata
TORINO	Via del Carmine	2	Facciate del palazzo prospettanti su Via del Carmine, Via Bligny e P.za Savoia	D.M. 18/5/1963 modifica D.M. 23/7/1988 limit. alle facciate	Privata
TORINO	Via del Carmine	4	Palazzo	DD.MM. 18/6/1958; 2/11/1961; 28/8/1963; 30/7/1965; R.R. 9/6/1965 prot. n. 2486 D.M. 23/10/1967	Privata e Comune



CITTA' DI TORINO

Metropolitana di Torino – Linea 2 - Tratta: Politecnico – Rebaudengo

Indagine storico-archivistiche - parte generale

01_MTL2T1A0DIARGENR001

COMUNE	INDIRIZZO	N. CIVICO	CONSISTENZA EDIFICIO	NORMATIVA	PROPRITA'
TORINO	Via del Carmine	12/14	Ex Caserma S. Daniele (Quartieri Militari) e Uffici Prefettura (Via Del Carmine 14)	Not. Min. 29/10/1910	Comune
TORINO	Via del Carmine	13	Ex Caserma S. Celso (Quartieri Militari) già Caserma Dabormida	Not. Min. 31/10/1910	Comune
TORINO	Via del Carmine	3	Chiesa della Madonna del Carmine	DCR. 463 del 09/11/2016;	Ente
TORINO	Via del Carmine	27	Scuola elementare Sclopis	D.D.R. 29/01/2010	Comune
TORINO	Via della Consolata	1 bis	Palazzo Saluzzo di Paesana	Not. Min. 19/6/1946; D.M. 4/7/1949; D.M. 30/9/1964	Privata
TORINO	Via della Consolata	3	Palazzo già? Martini di Cigala poi Massimino di Ceva	Not. Min. 1/8/1946; D.D.R. n. 432 del 23/07/2012	Privata
TORINO	Via della Consolata	12	Palazzo	Not. Min. 19/6/1946	Privata
TORINO	Via della Rocca	5, 7, 9	Palazzo Ravel	D.M. 5/7/1960	Privata
TORINO	Via della Rocca	11	Palazzo Ravel	D.M. 24/10/1961	Privata
TORINO	Via della Rocca	13, 15	Palazzo	D.M. 28/8/1962	Privata



CITTA' DI TORINO

Metropolitana di Torino – Linea 2 - Tratta: Politecnico – Rebaudengo

Indagine storico-archivistiche - parte generale

01_MTL2T1A0DIARGENR001

COMUNE	INDIRIZZO	N. CIVICO	CONSISTENZA EDIFICIO	NORMATIVA	PROPRITA'
TORINO	Via della Rocca	17	Palazzo	D.M. 31/5/1995	Privata
TORINO	Via della Rocca	19	Palazzo Pucci Baudana	D.M. 16/6/1995	Privata
TORINO	Via della Rocca	21	Palazzo	D.M. 10/10/1983	Privata
TORINO	Via della Rocca	22	Palazzo		Privata
TORINO	Via della Rocca	23, 23bis	Palazzo	D.M. 14/1/1961	Privata
TORINO	Via della Rocca	27, 29, 29C	Palazzo	D.M. 28/2/1961	Privata
TORINO	Via della Rocca	31, 33	Palazzo	D.M. 9/6/1960	Privata
TORINO	Via della Rocca	4	Casa Gerbino	D.C.R. n.295 del 28/07/2016	privata
TORINO	Via delle Orfane	6	Edificio	Not. Min. 16/10/1946	Privata
TORINO	Via delle Orfane	7, 9	Palazzo già Provana di Collegno, poi Marchesi Falletti di Barolo	Not. Min. 16/10/1946	Ente non avente fini di lucro



CITTA' DI TORINO

Metropolitana di Torino – Linea 2 - Tratta: Politecnico – Rebaudengo

Indagini storico-archivistiche - parte generale

01_MTL2T1A0DIARGENR001

COMUNE	INDIRIZZO	N. CIVICO	CONSISTENZA EDIFICIO	NORMATIVA	PROPRITA'
TORINO	Via delle Orfane	20, 22	Palazzo (con parte dei fabbricati circostanti l'annesso cortile)	D.M. 22/1/1956	Ente non avente fini di lucro
TORINO	Via delle Rosine	14, 16A, 18	Scuola Media Margara	R.R. 12/9/1997 prot. n. 7892	Ente non avente fini di lucro
TORINO	Via Des Ambrois	1	Edificio		
TORINO	Via Des Ambrois	3	Edificio		
TORINO	Via Des Ambrois	4	Edificio		
TORINO	Via Druento	175	Ex Cascina e Villa Continassa	D.D.R. n. 10 del 14/01/2013	Ente
TORINO	Via Druento	175	Area di rispetto alla Cascina Continassa	D.D.R. n. 325 del 01/08/2013	Ente
TORINO	Via Duchessa Jolanda	22	Chiesa di Gesù Nazareno	R.R. 23/11/1981 prot. n. 5535	Ente non avente fini di lucro
TORINO	Via Egidi (già	6	Palazzo già Isnardi di Caraglio (limitatamente alla facciata su Via Egidi e alle parti comuni)	Not. Min. 1/8/1946; Not. Min. 28/8/1946 come modificata dal D.M. 27/9/1999	Privata

**CITTA' DI TORINO****Metropolitana di Torino – Linea 2 - Tratta: Politecnico – Rebaudengo**

Indagine storico-archivistiche - parte generale

01_MTL2T1A0DIARGENR001

COMUNE	INDIRIZZO	N. CIVICO	CONSISTENZA EDIFICIO	NORMATIVA	PROPRITA'
TORINO	Via Emanuele Luserna di Ror	8	Ex Bagni pubblici	D.D.R. n. 447 del 24/09/2013	Ente
TORINO	Via Fabro	6	Palazzo (Limitatamente ai locali già abitazione di P. Gobetti)	D.M. 21/1/1985	Ente non avente fini di lucro
TORINO	Via Figlie dei Militari	25	Ex Istituto Figlie dei Militari	R.R. 12/8/1987 prot. n. 4895	Comune
TORINO	Via Filadelfia	88	Complesso dello Stadio Olimpico già Stadio Comunale Vittorio Pozzo (già Stadio Mussolini)	D.D.R. n. 78 del 20/03/2013	Ente
TORINO	Via Finalmarina	5	Scuola Primaria di I grado 'V. Da Feltre'	DDR. 19/04/2010	Ente
TORINO	Via Foggia		Ex Smalterie Ballada		Privata
TORINO	Via Foligno	2	Ex Opifici Simbi- Casa Ozaman	R.R. 10/8/1999 prot. n. 11553	Comune
TORINO	Via Foligno	2-14	Casa Ozanaman ex Opificio S.I.M.B. I	D.D.R. n. 62 del 02/03/2012	Ente
TORINO	Via Fossano		Ex Cartiere S. Cesareo	R.R. 16/12/1997 prot. n. 12748 R.R. 19/2/1998 prot. n. 17495	Comune

**CITTA' DI TORINO****Metropolitana di Torino – Linea 2 - Tratta: Politecnico – Rebaudengo**

Indagine storico-archivistiche - parte generale

01_MTL2T1A0DIARGENR001

COMUNE	INDIRIZZO	N. CIVICO	CONSISTENZA EDIFICIO	NORMATIVA	PROPRITA'
TORINO	Via Fossano	8	Nido d'Infanzia e Scuola Elementare E. De Filippo	D.D.R. 481 del 10/11/2011 sostituito dal D.D.R. n. 776 del 16/11/2012	Ente
TORINO	Via Frejus	21-23	Stabilimento Ex Diatto	D.D.R. 30/5/2007 rettificato 09/04/2010	Privata
TORINO	Via G. Rossini	8	Teatro Gobetti	DCR. 460 del 09/11/2016;	Ente
TORINO	Via G. Verdi	25	Palazzo Venturi Scuole Tecniche San Carlo)	D.C.R. n. 345 del 05/11//2015	ente
TORINO	Via Gabriele Rossetti	34	Ex Fimit (già Filatura da cotone F.Ili Vanzina)	D.D.R. n. 626 del 09/12/2014	Ente
TORINO	Via Galliari	37	Palazzina Claretta Bonvicino	D.M. 17/12/1992	Privata
TORINO	Via Garibaldi		Via Garibaldi	R.R. 21/11/1989 prot. n. 16617	Comune
TORINO	Via Garibaldi	6	Chiesa della SS. Trinità	D.D.R. n. 297 del 30/07/2014	Ente non avente fini di lucro
TORINO	Via Garibaldi	18	Edificio	D.M. 3/6/1992	Privata



CITTA' DI TORINO

Metropolitana di Torino – Linea 2 - Tratta: Politecnico – Rebaudengo

Indagini storico-archivistiche - parte generale

01_MTL2T1A0DIARGENR001

COMUNE	INDIRIZZO	N. CIVICO	CONSISTENZA EDIFICIO	NORMATIVA	PROPRITA'
TORINO	Via Garibaldi	21	Edificio (facciata)	D.M. 20/11/1965	Privata
TORINO	Via Garibaldi	23/23 bis	Fabbricato	D.D.R. 21/5/2007 e rettifica D.D.R. 2/4/2009	Comune
TORINO	Via Garibaldi	25	Casa dei Gesuiti	Not. Min. 7/12/1910	Stato
TORINO	Via Garibaldi		Chiesa dei SS. Martiri	D.M. 14/5/1968	Stato
TORINO	Via Garibaldi	25	Cappella dei Mercanti	Not. Min. 6/9/1946	Privata
TORINO	Via Garibaldi	28	Palazzo già dei Marchesi Fontana di Cravanzana	Not. Min. 2/8/1946	Privata
TORINO	Via Garibaldi	31, 33	Palazzo ora Bertone di Sambuy, già S. Martino della Motta	Not. Min. 22/6/1946	Privata
TORINO	Via Garibaldi	10	Palazzo	D.D.R. 02/12/2005	Privata/Ente non avente fini di lucro
TORINO	Via Garibaldi	3	Fabbricato ad uso residenziale e commerciale	D.D.R. 26/10/2006	Ente non avente fini di lucro



CITTA' DI TORINO

Metropolitana di Torino – Linea 2 - Tratta: Politecnico – Rebaudengo

Indagine storico-archivistiche - parte generale

01_MTL2T1A0DIARGENR001

COMUNE	INDIRIZZO	N. CIVICO	CONSISTENZA EDIFICIO	NORMATIVA	PROPRITA'
TORINO	Via Garibaldi (Via San Francesco d'Assisi)	19	facciata dell'edificio	D.M. 20/11/1965; Autorizz. Soprint. Regionale e contestuale dichiarazione di interesse n. 1705/02 del 22/01/2003	Comune
TORINO	Via Garibaldi nn. 22-24		Chiesa di San Dalmazzo Martire e Casa dei Barnabiti	DCR 60 del 04/04/2017	Ente
TORINO	VIA GASSINO	13	SCUOLA PRIMARIA GASPARE GOZZI	D.D.R. 07/10/2010	ENTE
TORINO	Via Giardino Gaetano	35, 37	Chiesa di S. Maria dei Monti e Convento Dei Padri Cappuccini	Not. Min. 2/12/1910	Comune
TORINO	Via Giolitti	1	Palazzo già? dei Marchesi Turinetti di Prisco	Not. Min. 20/10/1946	Privata
TORINO	Via Giolitti	33, 35	Edificio Scolastico	R.R. 12/9/1997 prot. n. 7895	Ente Pubblico
TORINO	Via Giolitti	36	Ospedale Maggiore S. G. Battista	Not. Min. 10/12/1910	
TORINO	Via Giolitti	39, 41	Istituto delle Rosine	R.R. 23/12/1988 prot. n. 11207	Ente non avente fini di lucro
TORINO	Via Giolitti	40	Palazzo		



CITTA' DI TORINO

Metropolitana di Torino – Linea 2 - Tratta: Politecnico – Rebaudengo

Indagine storico-archivistiche - parte generale

01_MTL2T1A0DIARGENR001

COMUNE	INDIRIZZO	N. CIVICO	CONSISTENZA EDIFICIO	NORMATIVA	PROPRITA'
TORINO	Via Giolitti	45	Palazzo	D.M. 24/3/1975	Privata
TORINO	Via Giolitti	2 bis	Fabbricato	DDR 14/12/2009 rettificato con DDR 23/4/2010	Comune
TORINO	Via Giolitti	42	Nido d'infanzia "Cavour"	D.D.R. 06/9/2010	ENTE
TORINO	Via Giolitti (già Via Dell	44	Chiesa di S. Michele o della Maternità	Not. Min. 10/12/1910	Comune
TORINO	Via Giolitti (già Via dell	44	Area di Rispetto alla Chiesa di S. Michele o della Maternità	D.M. 6/03/1961	Comune
TORINO	Via Giolitti (già Via dell	24	Palazzo Thaon di Revel (già Argenter di Bersezio) (limitatamente allo scalone e alla piccola fronte centrale interna)	Not. Min. 22/3/1914 modificata dal D.M. 21/02/1953 e dal D.M. 31/3/1959	Privata
TORINO	Via Giovanni Paisiello	1	Scuola dell'infanzia "Principessa di Piemonte"	D.D.R. 27/10/2010	Ente
TORINO	Via Giulia di Barolo	3		D.M. 4/08/2003	privata
TORINO	Via Giulia di Barolo	9	Edificio detto "Fetta di Polenta" o "Casa Scaccabarozzi"	D.M. 14/10/1958	Privata



CITTA' DI TORINO

Metropolitana di Torino – Linea 2 - Tratta: Politecnico – Rebaudengo

Indagini storico-archivistiche - parte generale

01_MTL2T1A0DIARGENR001

COMUNE	INDIRIZZO	N. CIVICO	CONSISTENZA EDIFICIO	NORMATIVA	PROPRITA'
TORINO	Via Giulia di Barolo	10 già 12	Edificio	D.M. 4/7/1962	Privata
TORINO	Via Giulia di Barolo	12	Edificio	D.M. 4/7/1962	Privata
TORINO	Via Giulio		Archivio di Stato		
TORINO	Via Giulio	22	Ex Manicomio Femminile (parte c.le dell'edificio e giardino annesso)	D.M. 3/1/1961	Comune
TORINO	Via Gobetti		Palazzo Bricherasio		
TORINO	Via Goffredo Casalis	32, 34	Edificio	Autorizz. Soprint. Regionale e contestuale dichiarazione di interesse n. 3964 del 13/11/2003	Ente non avente fini di lucro
Torino	Via Goffredo Casalis	36	Palazzina Casasopra	D.D.R. n. 485 del 06/08/2012	Ente
TORINO	Via Guastalla	24	Ex Casa Rionale Balilla	R.R. 22/6/2000 prot. n. 10682; D.D.R. n. 240 del 14/07/2014	Comune
TORINO	Via Guicciardini	7	Palazzo (limitato alla sede del Museo "P. Micca")	D.M. 13/8/1971	Stato



CITTA' DI TORINO

Metropolitana di Torino – Linea 2 - Tratta: Politecnico – Rebaudengo

Indagini storico-archivistiche - parte generale

01_MTL2T1A0DIARGENR001

COMUNE	INDIRIZZO	N. CIVICO	CONSISTENZA EDIFICIO	NORMATIVA	PROPRITA'
TORINO	Via IV Marzo	14	Facciata dell'edificio	D.M. 3/1/1966	Privata
TORINO	Via Jacopo Durandi	13-10	Ex Concerie Fiorio - Edificio 1-2	D.D.R. n. 823 del 18/12/2012	Ente
TORINO	Via Lagrange	2	Edificio	Autorizz. Soprint. Regionale e contestuale dichiarazione di interesse n. 2056 del 17/12/2002	Provincia
TORINO	Via Lagrange	5, 7, 9	Palazzo Ceriana-Mayneri	Not. Min. 19/6/1946 D.M. 27/7/1955	Privata
TORINO	Via Lagrange	20, 20 bis	Palazzo Bricherasio	Not. Min. 18/5/1921 D.M. 19/9/1951 D.M. 23/1/1995 di rettifica	Privata
TORINO	Via Lanfranchi	2	Edificio	Not. Min. 20/6/1946	Privata
TORINO	Via Le Chiuse	40	Istituto F. Faa' di Bruno	D.D.R. 23/11/2009	Ente non avente fini di lucro
TORINO	Via Le Chiuse	14	Fondazione Istituto della Sacra Famiglia	D.D.R. n. 452 del 09/10/2014	Ente
TORINO	Via Legnano	25	Palazzotto d'Entreves	D.M. 4/7/1991	Privata



CITTA' DI TORINO

Metropolitana di Torino – Linea 2 - Tratta: Politecnico – Rebaudengo

Indagini storico-archivistiche - parte generale

01_MTL2T1A0DIARGENR001

COMUNE	INDIRIZZO	N. CIVICO	CONSISTENZA EDIFICIO	NORMATIVA	PROPRITA'
TORINO	Via Livorno		Torre di Raffreddamento dell'ex area Michelin	D.M. 19/1/2001	Comune
TORINO	VIA LIVORNO	14	SCUOLA DELL'INFANZIA APORTI GASTALDI	D.D.R. 07/10/2010	ENTE
TORINO	VIA LODOVICA	2	Scuola dell'Infanzia Europea	D.D.R. n. 90 del 15/03/2011	Ente
TORINO	Via Luigi Galvani	7	Scuola elementare Boncompagni	D.D.R. n. 559 del 12/09/2012	Ente
TORINO	Via Luserna di Ror?	14	Scuola primaria Cesare Battisti	D.D.R. 173 del 27/06/2011	Ente
TORINO	Via Madama Cristina	1	Istituto S. Giovanni Evangelista	R.R. 11/8/1997 prot. n. 11105	Ente non avente fini di lucro
TORINO	Via Madama Cristina	102	Scuola Primaria di I grado Silvio Pellico	DDR. 19/04/2010	Ente
TORINO	Via Magenta	6	Ex Clinica Salus (già Palazzo Nigra)	D.D.R. n. 822 del 18/12/2012	Ente
TORINO	VIA MANARA	10	SCUOLA PRIMARIA S. GIOVANNI BOSCO	D.D.R. 12/10/2010	ENTE
TORINO	Via Marco Polo	8	Chiesa B. V. delle Grazie	R.R. 28/1/1983 prot. n. 694	Ente non avente fini di lucro



CITTA' DI TORINO

Metropolitana di Torino – Linea 2 - Tratta: Politecnico – Rebaudengo

Indagine storico-archivistiche - parte generale

01_MTL2T1A0DIARGENR001

COMUNE	INDIRIZZO	N. CIVICO	CONSISTENZA EDIFICIO	NORMATIVA	PROPRITA'
TORINO	Via Maria Ausiliatrice	32	Oratorio Salesiano S. Francesco di Sales	R.R. 23/3/2000 prot. n. 6305	Ente non avente fini di lucro
TORINO	Via Maria Vittoria	1	Edificio	Not. Min. 18/7/1921 (da rivedere ricostruito e in fase di revisione)	Privata
TORINO	Via Maria Vittoria	2	Palazzo	D.M. 18/8/1961	Privata
TORINO	Via Maria Vittoria	4	Palazzo già dei Marchesi Asinari di S. Marzano	Not. Min. 21/11/1920	Privata
TORINO	Via Maria Vittoria	5-7	Chiesa di S. Filippo, Oratorio di S. Filippo e Congregazione dell'Oratorio di S. Filippo Neri	D.D.R. 28/7/2009	Stato
TORINO	Via Maria Vittoria	12	Palazzo Cisterna e annesso giardino	D.D.R. 23/5/2007	Provincia
TORINO	Via Maria Vittoria	26	Palazzo già Coardi di Carpenedo	D.M. 28/4/1952 D.M. 30/6/1952	Privata
TORINO	Via Maria Vittoria	36	Edificio Opera Munifica	R.R. 6/4/1998 prot. n. 7894	Ente non avente fini di lucro
TORINO	Via Maria Vittoria	16	Palazzo Ferrero della Marmora	D.D.R. 14/6/2006	Provincia



CITTA' DI TORINO

Metropolitana di Torino – Linea 2 - Tratta: Politecnico – Rebaudengo

Indagini storico-archivistiche - parte generale

01_MTL2T1A0DIARGENR001

COMUNE	INDIRIZZO	N. CIVICO	CONSISTENZA EDIFICIO	NORMATIVA	PROPRITA'
TORINO	VIA MASSENA	39	SCUOLA PRIMARIA "RIGNON"	D.D.R. 07/10/2010	ENTE
TORINO	VIA MASSERANO	4	SCUOLA PRIMARIA "DE AMICIS"	DDR n. 123 del 7/04/2011	Comune
TORINO	Via Mazzini	29	Chiesa di S. Massimo	R.R. 30/8/1989 prot. n. 12171	Comune
TORINO	Via Mazzini	11	Conservatorio Giuseppe Verdi	D.C.R. n. 125 del 27/07/2015	Ente
TORINO	Via Medail	13	Istituto Richelmy	D.S.R. 6/3/2003	Privata
TORINO	Via Milano		Chiesa dei SS. Maurizio e Lazzaro	Not. Min. 14/12/1910	Ente non avente fini di lucro
TORINO	Via Milano	2	Palazzo	Not. Min. 22/10/1910	Comune
TORINO	Via Milano	8	Facciata dell'edificio		
TORINO	Via Milano	10	Facciata dell'edificio	D.M. 3/1/1966	Privata
TORINO	Via Milano	13 già 3	Palazzo	Not. Min. 21/6/1946	Privata
TORINO	Via Milano	16	Facciata dell'edificio	D.M. 3/1/1966	Privata



CITTA' DI TORINO

Metropolitana di Torino – Linea 2 - Tratta: Politecnico – Rebaudengo

Indagine storico-archivistiche - parte generale

01_MTL2T1A0DIARGENR001

COMUNE	INDIRIZZO	N. CIVICO	CONSISTENZA EDIFICIO	NORMATIVA	PROPRITA'
TORINO	Via Milano	18	Facciata dell'edificio	D.M. 15/12/1965	Privata
TORINO	Via Milano	20	Isolato S. Croce Ricomprende anche il provvedimento di Piazza Repubblica n. 2.4 del 22/10/1910	Not. Min. 22/10/1910 eD.D.R. 11/02/2010	Ente non avente fini di lucro
TORINO	Via Modena		Ex Smalterie Ballada		Privata
TORINO	Via Moncalvo	1	Ex Villa Gariglio - Via Moncalvo n. 1 ang. Via Villa della Regina	D.D.R. n. 291 del 22/07/2013	Ente
TORINO	Via Monferrato	2	Edificio	Not. Min. 20/6/1946	Privata
TORINO	Via Monginevro	251	Villa Lesna	DCR. 404 del 21/10/2016;	Ente
TORINO	Via Montebello	20	Mole Antoneliana	DDR. n. 340 del 16/09/2011e rettifica DDR n.429 del 25/10/2011	Comune
Torino	Via Montebello	20	Mole Antonelliana_ area di rispetto	DDR. n. 430 del 25/10/2011	privata/ente
TORINO	Via Montebello	7	Cinema Massimo	D.D.R. n. 72 del 14/03/2013	Ente



CITTA' DI TORINO

Metropolitana di Torino – Linea 2 - Tratta: Politecnico – Rebaudengo

Indagini storico-archivistiche - parte generale

01_MTL2T1A0DIARGENR001

COMUNE	INDIRIZZO	N. CIVICO	CONSISTENZA EDIFICIO	NORMATIVA	PROPRITA'
TORINO	Via Montevecchio	22	Palazzina Rayneri di Lagnasco	D.M. 2/8/1994	Privata
TORINO	Via Montevideo	11	Scuola Elementare Duca degli Abruzzi	D.D.R. n. 663 del 18/10/2012	Ente
TORINO	Via Morgari	9	Chiesa del Cuore di Maria	R.R. 29/3/1980 prot. n. 1971	Ente non avente fini di lucro
TORINO	Via Murazzi del Po 5, 9, 3, 15-17-19 Piazza Vittorio veneto 23 e Lungo Po L.		Complesso denominato Murazzi del Po, dall'alveolo del fiume (sponda sinistra), sino al cordolo dei marciapiedi su C.so Cairoli e C.so Lungo Po Diaz	D.D. R. n. 213 del 08/07/2013	Ente/Privata
TORINO	Via Musine	8	Asilo infantile "Margherita e Andrea Verna - Campidoglio Martinetto"	D.D.R. 05/3/2008	Ente non avente fini di lucro
TORINO	Via Napione	2	Palazzina	D.M. 22/10/1993	Privata
TORINO	Via Napione	15	Studio d'Artista Carol Rama arredi vari	D.C.R. n. 41 del 19/02/2016 (allegati presso Ufficio Vincoli) rettifica D.C.R. n. 106 del 29/05/2015	privata
TORINO	Via Nino Bixio	44	Ex Mercato del Bestiame (poi ex Caserma La Marmora)	D.D.R. n. 686 del 17/12/2013	Ente



CITTA' DI TORINO

Metropolitana di Torino – Linea 2 - Tratta: Politecnico – Rebaudengo

Indagine storico-archivistiche - parte generale

01_MTL2T1A0DIARGENR001

COMUNE	INDIRIZZO	N. CIVICO	CONSISTENZA EDIFICIO	NORMATIVA	PROPRITA'
TORINO	Via Nizza	20, 22, 24	Complesso di S. Salvario	D.S.R. 6/12/2003	Privata
TORINO	Via Nizza	56	Chiesa Sacro Cuore di Gesù e Cinema Cuore	D.D.R. 29/5/2006	Ente non avente fini di lucro
TORINO	Via Nizza	250, 262, 294	Lingotto (vincolo diretto rettifica e vincolo indiretto)	D.M. 5/01/1987 abrogato e sostituito con D.M. 30/09/1994	Privata
TORINO	Via Nizza	224	Ex Stabilimento Carpano - Italy	D.D.R. 18/11/2010	privata
TORINO	Via Nizza	40,42,44	Scala Vallino Edifici n.3-4-5-8	D.D.R. 473 del 02/08/2012(annullato); D.D.R. n. 618 del 08/10/2012	Ente
TORINO	Via Nizza	47,49,51	Istituto Suore Sacramentine di Bergamo e Chiesa dell'Immacolata Concezione	D.D.R. n. 18 del 26/01/2015 annullato e sostituito dal D.C.R. n. 60 del 27/05/2015	Ente
TORINO	Via O. Revel 7, Via De Sonnaz 8		Caserma Ettore de Sonnaz, g? Magazzino Centrale Militare e Caserma Maurizio de Sonnaz	D.D.R. n. 139 del 3/05/2012	Ente
TORINO	Via Orvieto	57	Palazzina e strutture produttive dell'Ex fabbrica Superga	D.D.R. n. 829 del 18/12/2012	Ente
TORINO	Via P. Micca	4, 6	Edificio	D.M. 3/4/1992	Privata



CITTA' DI TORINO

Metropolitana di Torino – Linea 2 - Tratta: Politecnico – Rebaudengo

Indagine storico-archivistiche - parte generale

01_MTL2T1A0DIARGENR001

COMUNE	INDIRIZZO	N. CIVICO	CONSISTENZA EDIFICIO	NORMATIVA	PROPRITA'
TORINO	Via Palazzo di Città	19 (già	Edificio	Not. Min. 21/6/1946 Not. Min. 22/6/1946	Privata
TORINO	Via Palazzo di Città	21 già 15	Edificio	Not. Min. 21/6/1946	Privata
TORINO	Via Palazzo di Città	24 già 18	Edificio	Not. Min. 19/6/1946	Privata
TORINO	Via Palazzo di Città		Chiesa del Corpus Domini	Not. Min. 2/12/1910	Comune
TORINO	Via Palazzo di Città	8	Edificio	D.M. 17/11/1986	Privata
TORINO	Via Palazzo di Città	20, 22 già 16	Edificio	Not. Min. 19/6/1946 Not. Min. 21/6/1946	Privata e Comune
TORINO	Via Papacino	2	Casa Bellia	D.M. 28/7/1987	Privata
TORINO	Via Papacino	8	Edificio limitatamente ai 4 piani fuori terra	D.M. 1/3/1997	Privata
TORINO	Via Paroletti	15	Scuola Primaria di I? ° grado 'Umberto I'	DDR. 19/04/2010	Ente
TORINO	Via Passalacqua	14	Palazzina	D.D.R. 11/02/2008	Privata



CITTA' DI TORINO

Metropolitana di Torino – Linea 2 - Tratta: Politecnico – Rebaudengo

Indagine storico-archivistiche - parte generale

01_MTL2T1A0DIARGENR001

COMUNE	INDIRIZZO	N. CIVICO	CONSISTENZA EDIFICIO	NORMATIVA	PROPRITA'
TORINO	Via Perugia		Ex Smalterie Ballada		Privata
TORINO	Via Petitti	24	Cappella	Autorizz. Soprint. Regionale e contestuale dichiarazione di interesse n. 1631 del 8/11/2002	Ente non avente fini di lucro
TORINO	Via Petrarca	44	Villa Javelli	D.D.R. n. 157 del 29/05/2013	Ente
TORINO	Via Pianezza		Ex Stabilimento Giovanni Paracchi & C	D.D.R. n. 627 del 09/12/2014	Ente
TORINO	Via Pianezza	115	Compendio	D.C.R. n. 36 del 03/03/2017	Ente/Demanio
TORINO	Via Piave	14	Chiesa del S. Sudario	Not. Min. 7/12/1910	Ente non avente fini di lucro
TORINO	Via Pietro Palmieri	58	Scuola Primaria "Vittorio Alfieri"	D.D.R. 08/11/2010	Ente
TORINO	Via Pilo Rosolino	6	Cinema Astra	R.R. 30/10/1998 prot. n. 15910	Comune
TORINO	Via Plana G.	2	Asilo nido "Plana"	D.D.R. 29/01/2010	Comune



CITTA' DI TORINO

Metropolitana di Torino – Linea 2 - Tratta: Politecnico – Rebaudengo

Indagine storico-archivistiche - parte generale

01_MTL2T1A0DIARGENR001

COMUNE	INDIRIZZO	N. CIVICO	CONSISTENZA EDIFICIO	NORMATIVA	PROPRITA'
TORINO	Via Po		Via Po da P.za Vittorio Veneto a P.za Castello, inclusi i sedimi dei portici e gli spazi determinanti gli stessi, dal piano del marciapiede all'intradosso delle volte	R.R. 21/7/1990 prot. n. 11569	Comune
TORINO	Via Po	1	Palazzo	D.M. 16/12/1969	Privata
TORINO	Via Po	4	Palazzo	D.M. 16/12/1969	Privata
TORINO	Via Po	7	Edificio limitatamente a Facciata e Portici	D.M. 4/12/1979	Privata
TORINO	Via Po	13, 15, 17, 19	Palazzo dell'Università?	D.M. 28/5/1968	Stato
TORINO	Via Po	14	Palazzo Rignon	D.M. 7/6/1999	Privata
TORINO	Via Po	16	Chiesa di S. Francesco da Paola	not. min. 2/12/1910 e R.R. 18/11/1969	Ente non avente fini di lucro
TORINO	Via Po	18	Edificio	R.R. 15/5/1973 prot. n. 2345	Comune
TORINO	Via Po	29, 31, 35, 37	Palazzo degli Stemmi già Istituto per la Vecchiaia	R.R. 17/1/2003 prot. n. 20877	Comune



CITTA' DI TORINO

Metropolitana di Torino – Linea 2 - Tratta: Politecnico – Rebaudengo

Indagini storico-archivistiche - parte generale

01_MTL2T1A0DIARGENR001

COMUNE	INDIRIZZO	N. CIVICO	CONSISTENZA EDIFICIO	NORMATIVA	PROPRITA'
TORINO	Via Po	45	Chiesa dell'Annunziata	Not. Min. 2/12/1910	Ente non avente fini di lucro
TORINO	Via Po	52	Edificio		
TORINO	Via Po	53, 55, 57, 59	Palazzo Accorsi	D.M. 16/9/1966	Privata
TORINO	Via Pomba	1	Palazzo	Not. Min. 19/6/1946	Privata
TORINO	Via Pomba	17	Palazzo	D.M. 16/4/1984	Privata
TORINO	Via Porta Palatina		Zona di Rispetto alla Porta Palatina e alla Cattedrale	D.M. 26/8/1950 D.M. 7/6/1951	Privata e Comune
TORINO	Via Porta Palatina	1	Edificio	D.M. 22/4/1966	Privata
TORINO	Via Porta Palatina	4	Edificio con resti di finestra e cornici medievali	Not. Min. 16/6/1946	Privata
TORINO	Via Porta Palatina	7	Chiesa dello Spirito Santo	Not. Min. 7/12/1910	Ente non avente fini di lucro



CITTA' DI TORINO

Metropolitana di Torino – Linea 2 - Tratta: Politecnico – Rebaudengo

Indagine storico-archivistiche - parte generale

01_MTL2T1A0DIARGENR001

COMUNE	INDIRIZZO	N. CIVICO	CONSISTENZA EDIFICIO	NORMATIVA	PROPRITA'
TORINO	Via Porta Palatina	13	Edificio con resti di finestra e cornici XVI sec. e edificio di civile abitazione	D.D.R. 03/11/2005; Not. Min. 19/6/1946; Not. Min. 21/6/1946; Not. Min. 22/2/1947	Privata/Comune
TORINO	Via Porta Palatina	6	Edificio di civile abitazione	D.M. 07/11/2005	Comune
TORINO	Via Porta Palatina	5	Edificio	D.D.R. 20/4/2007	Ente non avente fini di lucro
TORINO	Via Principe Amedeo	24 (ora 26)	Ex Teatro Gianduja	Not. Min. 9/10/1940	Privata
TORINO	Via Principe Amedeo	24	Edificio	D.M. 4/2/1960	Privata
TORINO	Via Principe Amedeo	34	Edificio	D.M. 27/4/1969	Privata
TORINO	Via Principe Amedeo	17	Edificio	D.D.R. 27/02/2007; D.D.R. n. 617 del 15/11/2013 (integrazione sub.5007)	Regione
TORINO	Via Principessa Felicita di Savoia	8, 11	Convitto Vedove e Nubili di Civile Condizione	D.M. 17/2/1996	Ente non avente fini di lucro
TORINO	Via Principi d'Acaja	11	Edificio	D.M. 31/5/1974	Privata



CITTA' DI TORINO

Metropolitana di Torino – Linea 2 - Tratta: Politecnico – Rebaudengo

Indagine storico-archivistiche - parte generale

01_MTL2T1A0DIARGENR001

COMUNE	INDIRIZZO	N. CIVICO	CONSISTENZA EDIFICIO	NORMATIVA	PROPRITA'
TORINO	Via Principi d'Acaja	20	Edificio Liberty	D.D.R. 13/05/2005	Privata
TORINO	Via Principi d? -Acaja	12	Palazzina	D.D.R. n. 117 del 06/04/2012	Ente
TORINO	Via Revel	8	Scuola Primaria di II? ° grado Meucci	DDR. 19/04/2010	Ente
TORINO	Via Ricasoli	30	Scuola Elementare Muratori - Scuola Materna Vanchiglietta	D.D.R. n. 508 del 06/09/2012	Ente
TORINO	Via Roma	235, 236, 237	Edificio (parte)	Autorizz. Soprint. Regionale e contestuale dichiarazione di interesse n. 4505 del 25/11/2003	Ente non avente fini di lucro
TORINO	Via Roma		Isolato San Federico	D.D.R. 17/4/2009	Privata
TORINO	Via Roma	237 Bis	Immobile (retro Chiesa S. Cristina, piazza C.L.N.)	D.D.R.n. 333 del 26/08/2014	Ente
TORINO	Via Rosmini	6	Istituto della Carità? - Rosminiani	D.S.R. 7/10/2002	Ente non avente fini di lucro
TORINO	Via Rossini		Complesso di Palazzo Reale		Stato e Comune



CITTA' DI TORINO

Metropolitana di Torino – Linea 2 - Tratta: Politecnico – Rebaudengo

Indagine storico-archivistiche - parte generale

01_MTL2T1A0DIARGENR001

COMUNE	INDIRIZZO	N. CIVICO	CONSISTENZA EDIFICIO	NORMATIVA	PROPRITA'
TORINO	Via S. Agostino	17, 19	Chiesa di S. Agostino	Not. Min. 2/12/1910	Ente non avente fini di lucro
TORINO	Via S. Agostino	17/F	Chiosstro di S. Agostino (parte)	D.D.R. 29/01/2007	Privata
TORINO	Via S. Chiara	1	Edificio, facciata	D.M. 3/1/1966	Privata
TORINO	Via S. Chiara	8	Edificio	D.S.R. 13/1/2004	Privata
TORINO	Via S. Chiara	15	Edificio	Not. Min. 19/6/1946 Not. Min. 21/6/1946	Privata
TORINO	Via S. Chiara	19 già 17	Edificio	Not. Min. 31/7/1946	Privata
TORINO	Via S. Chiara	20	Edificio	Not. Min. 19/6/1946 Not. Min. 20/6/1946 Not. Min. 21/6/1946	Privata
TORINO	Via S. Chiara	40, 42	Ex Ospedale S. Luigi ora Archivio di Stato	D.M. 28/5/1968	Stato
TORINO	Via S. Croce	4	Caserma Bergia	D.D.R. 23/5/2007; D.D.R. n. 334 del 09/08/2013; 27/05/2016; DCR n. 150 del 27/05/2016	Ente



CITTA' DI TORINO

Metropolitana di Torino – Linea 2 - Tratta: Politecnico – Rebaudengo

Indagine storico-archivistiche - parte generale

01_MTL2T1A0DIARGENR001

COMUNE	INDIRIZZO	N. CIVICO	CONSISTENZA EDIFICIO	NORMATIVA	PROPRITA'
TORINO	Via S. Dalmazzo	5, 7	Casa Castellengo	D.M. 25/7/1990	Privata
TORINO	Via S. Dalmazzo	15	Palazzo Provana di Collegno	Not. Min. 21/3/1942 D.M. 24/2/1949	Privata
TORINO	Via S. Domenico		Chiesa di S. Domenico	Not. Min. 2/12/1910 sostituito dal D.D.R. n. 328 del 08/08/2014	Ente non avente fini di lucro
TORINO	Via S. Domenico	11	Palazzo già Solaro della Margherita ora Mazzonis	Not. Min. 7/12/1910	Privata
TORINO	Via S. Donato	31-37	Chiesa, comunità religiosa e campanile, pensionato e Istituto Faa' di Bruno	D.D.R. 23/11/2009	Ente non avente fini di lucro
TORINO	Via S. Francesco d	7	Chiesa di S. Francesco d'Assisi	Not. Min. 2/12/1910	Ente non avente fini di lucro
TORINO	Via S. Francesco d	11	Chiesa di S. Rocco	Not. Min. 7/12/1910	Ente non avente fini di lucro
TORINO	Via S. Francesco d	14	Palazzo	D.M. 19/9/1968	Privata
TORINO	Via S. Francesco da Paola	13	Palazzo	Not. Min. 20/6/1946	Privata



CITTA' DI TORINO

Metropolitana di Torino – Linea 2 - Tratta: Politecnico – Rebaudengo

Indagini storico-archivistiche - parte generale

01_MTL2T1A0DIARGENR001

COMUNE	INDIRIZZO	N. CIVICO	CONSISTENZA EDIFICIO	NORMATIVA	PROPRITA'
TORINO	Via S. Francesco da Paola	15, 17	Palazzo	Not. Min. 17/6/1946 Not. Min. 06/02/1947	Privata
TORINO	Via S. Francesco da Paola	25	Palazzo	D.M. 26/4/1984	Privata
TORINO	Via S. Giulia		Chiesa di S. Giulia	R.R. 16/11/1981 prot. n. 51949	Ente non avente fini di lucro
TORINO	Via S. Maria		Chiesa di S. Maria di Piazza	Not. Min. 3/12/1910 R.R. 24/5/1977 prot. n. 2960	Ente non avente fini di lucro
TORINO	Via S. Maria	1	Palazzo Capris di Cigliè;	Not. Min. 22/6/1946	Privata
TORINO	Via S. Maria		Palazzo Capris di Cigli	D.M. 9/6/1958 rettificato con D.M. 21/5/1960	Privata
TORINO	Via S. Massimo	12	Edificio		
TORINO	Via S. Massimo	17	Edificio	R.R. 12/9/1997 prot. n. 7897/UV	Ente non avente fini di lucro
TORINO	Via S. Massimo	21	Chiesa di S. Pelagia	R.R. 11/8/1999 prot. n. 11651	Ente non avente fini di lucro
TORINO	Via S. Massimo	21bis	Edificio Scolastico	R.R. 6/4/1998 prot. n. 7893/97	Comune



CITTA' DI TORINO

Metropolitana di Torino – Linea 2 - Tratta: Politecnico – Rebaudengo

Indagine storico-archivistiche - parte generale

01_MTL2T1A0DIARGENR001

COMUNE	INDIRIZZO	N. CIVICO	CONSISTENZA EDIFICIO	NORMATIVA	PROPRITA'
TORINO	Via S. Massimo	31, 33	Edificio	D.M. 8/3/1967	Privata
TORINO	Via S. Pietro in Vincoli		Ex Cimitero di S. Pietro in Vincoli	Not. Min. 10/12/1910	Comune
TORINO	Via S. Pio V	12	Tempio Israelitico	R.R. 3/2/1988 prot. n. 13087	Ente non avente fini di lucro
TORINO	Via S. Teresa	5	Chiesa di S. Teresa	Not. Min. 10/12/1910	Ente non avente fini di lucro
TORINO	Via S. Teresa	10	Palazzo	D.M. 18/1/1963	Privata
TORINO	Via S. Teresa	12	Palazzo	D.M. 14/8/1962	Privata
TORINO	Via S. Teresa	18-20	Palazzo Provana di Collegno	D.M. 5/8/1998	Privata
TORINO	Via S. Teresa	22	Chiesa di S. Giuseppe	D.M. 29/7/1968	Comune
TORINO	Via S. Teresa		Chiesa di S. Giuseppe (zona di rispetto)	D.M. 29/7/1968	Privata
TORINO	Via S. Tommaso	6	Palazzo già Della Chiesa di Roddi	Not. Min. 19/6/1946 Not. Min. 22/6/1946	Privata



CITTA' DI TORINO

Metropolitana di Torino – Linea 2 - Tratta: Politecnico – Rebaudengo

Indagine storico-archivistiche - parte generale

01_MTL2T1A0DIARGENR001

COMUNE	INDIRIZZO	N. CIVICO	CONSISTENZA EDIFICIO	NORMATIVA	PROPRITA'
TORINO	Via Saccarelli	18-20	Ex Bagni Municipali	D.D.R.19/11/2009	Comune
TORINO	Via Sacchi	del 29 al 39	Fabbricato Ex FS 2 - Ex Magazzino del Ferro	D.C.R. n. 38 del 03/03/2017	Ente
TORINO	Via Sacchi	45	Fabbricato FS 6 - Ex Rifornitore	D.C.R. n. 39 del 03/03/2017	Ente
TORINO	Via Sacchi	29	Ex Fonderia	DCR 49 del 17/03/2017	Ente
TORINO	Via Salerno	37	Istituto "Guarini" e ITIS Casale	D.D.R. 03/9/2010	Ente
TORINO	Via San Francesco da Paola	27	Succursale Conservatorio di Musica Giuseppe Verdi	D.D.R. n. 337 del 16/09/2011	Ente
TORINO	Via San Francesco da Paola	3	Parte dell'ex Convento di San Francesco da Paola e Rotonda del Pubblico Ginnasio di Latinità?	D.D.R. n. 141 del 22/05/2013	Ente
TORINO	Via Sant Ottavio	7	Liceo Classico Gioberti -Scuola secondaria di I grado Calvino	D.D.R. n. 197 del 31/05/2012	Ente
TORINO	Via Santa Maria	6	Parte dell'Isolato Sant Ottavio	D.D.R. n. 13 del 23/01/2015	Ente
TORINO	Via Santhi?	25	Scuola Elementare Gabelli-Scuola Media succ. Viotti	D.D.R. 482 del 10/11/2011	Ente



CITTA' DI TORINO

Metropolitana di Torino – Linea 2 - Tratta: Politecnico – Rebaudengo

Indagini storico-archivistiche - parte generale

01_MTL2T1A0DIARGENR001

COMUNE	INDIRIZZO	N. CIVICO	CONSISTENZA EDIFICIO	NORMATIVA	PROPRITA'
Torino	Via Schina	8	Palazzo	D.D.R. 400 del 10/10/2011	Privata
TORINO	Via Sella Q.	79	Istituto Charitas: complesso immobiliare	D.D.R. 04/11/2008	Ente non avente fini di lucro
TORINO	Via Sismonda	18	Villa "Il Gibellino"	D.M. 25/7/1988	Privata
TORINO	Via Stampatori	1	Cappella della Congregazione SS. Annunziata dei Nobili Avvocati	Not. Min. 16/9/1946 Not. Min. 6/5/1947	Ente non avente fini di lucro
TORINO	Via Stampatori	4	Palazzo Scaglia di Verrua	Not. Min. 22/6/1946	Privata
TORINO	Via Taggia	25-31	Palazzo Direzione, Deposito e Laboratori dell'Ex Stabilimento del Chinino di Stato	D.C.R. n. 34 del 06/02/2015	Ente
TORINO	Via Thouar Pietro	2	Scuola Elementare Margherita di Savoia	D.D.R. n. 506 del 06/09/2012	Ente
TORINO	Via Thovez Enrico	45	Complesso Seminario Minore - Villa del conte Gazzelli da Rossana, edifici annessi, ex falegnameria e giardino ex Chiesa, tettoia e superfetazioni annesse	D,D,R, 24/8/2010	Ente
TORINO	Via Tripoli	80	Scuola Primaria di I° grado Mazzini	DDR. 19/04/2010	Ente

**CITTA' DI TORINO****Metropolitana di Torino – Linea 2 - Tratta: Politecnico – Rebaudengo**

Indagini storico-archivistiche - parte generale

01_MTL2T1A0DIARGENR001

COMUNE	INDIRIZZO	N. CIVICO	CONSISTENZA EDIFICIO	NORMATIVA	PROPRITA'
TORINO	Via Umberto Cosmo	12	Scuola Primaria di I?° grado D'Azeglio	DDR. 19/04/2010	Ente
TORINO	Via Vagnone	9	Palazzo Lovera	D.D.R. N. 667 del 18/10/2012	Ente
TORINO	Via Vagnone	7	Palazzina Via Vagnone 7	D.C.R. n. 137 del 31/07/2015	Ente
TORINO	Via Valfre'	8	Scuola Primaria di I?° grado Ricardi di Netro	D.D.R. del 19/04/2010	Ente
TORINO	Via Valgioie	10	Casa del Sole Paola Carrara Lombroso	DDR. n. 124 del 13/04/2012	Ente non avente fini di lucro
TORINO	Via Valprato	68	Complesso Docks Dora	D.M. 14/2/2000	Privata
TORINO	Via Vanchiglia	4	Palazzo	D.D.R. 11/4/2006; R.R. 29/3/1980 prot. n. 1967	Ente pubblico
TORINO	Via Vanchiglia	6	Palazzo	D.D.R. 11/4/2006	Ente pubblico
Torino	Via Vanchiglia	9	Casa Antonelli	D.D.R. 555 del 12/12/2011	Privata
TORINO	Via Vanchiglia n. 3		Ex Macello di Po	D.D.R. n. 175 del 17/06/2013 e rettifica D.C.R. 212 del 11/10/2017	Ente



CITTA' DI TORINO

Metropolitana di Torino – Linea 2 - Tratta: Politecnico – Rebaudengo

Indagine storico-archivistiche - parte generale

01_MTL2T1A0DIARGENR001

COMUNE	INDIRIZZO	N. CIVICO	CONSISTENZA EDIFICIO	NORMATIVA	PROPRITA'
TORINO	Via Vassalli Eandi	18	Palazzina Baravalle	D.M. 15/12/1986	Privata
TORINO	Via Ventimiglia	211	Palazzo del Lavoro	DDR. 242 del 25/07/2011	Privata
TORINO	Via Verdi	3, 5	Ex Accademia Militare ora Palazzo degli Archivi	D.M. 28/5/1968	Stato
TORINO	Via Verdi	10	Palazzo	Not. Min. 21/6/1946	Privata
TORINO	Via Verdi	7-9	Complesso della Cavallerizza, Accademia Militare e pertinenze	Autorizz. Direz. Regionale e contestuale dichiarazione di interesse n. 9603 del 01/8/2005	Comune
TORINO	Via Vespucci A.	25	Palazzina	Autorizz. Soprint. Regionale e contestuale dichiarazione di interesse n. 2023 del 26/04/2004	Comune
TORINO	Via Vespucci A.	58	Asilo nido privato "Denis"	D.D.R. 4/02/2010	Comune
TORINO	Via Vibo'	24	Chiesa di N.S. della Salute e annesso Santuario	R.R. 15/1/1992 prot. n. 485 D.M. 12/3/1996	Ente non avente fini di lucro
TORINO	Via Vico G. B.	2	Edificio	D.M. 4/7/1991 (rettifica)	Privata



CITTA' DI TORINO

Metropolitana di Torino – Linea 2 - Tratta: Politecnico – Rebaudengo

Indagine storico-archivistiche - parte generale

01_MTL2T1A0DIARGENR001

COMUNE	INDIRIZZO	N. CIVICO	CONSISTENZA EDIFICIO	NORMATIVA	PROPRITA'
TORINO	Via Villa della Regina		Villa della Regina	D.M. 16/4/1984	Stato
TORINO	Via Villa della Regina	21	Presidio Opera Pia Lotteri	R.R. 5/7/2001 prot. n. 3509	Ente non avente fini di lucro
TORINO	Via XX Settembre	23	Fabbricato e Chiesa delle Missioni già della Visitazione	D.M. 26/05/1968 e D.M. 30/9/1977	Stato
TORINO	Via XX Settembre		area di rispetto alla Chiesa delle Missioni	D.M. 7/1/1961	Ente non avente fini di lucro
TORINO	Via XX Settembre	31 già 25	Palazzo	Not. Min. 7/12/1910 R.R. 23/4/1979 prot. n. 2172	Privata
TORINO	Via XX Settembre	37	Palazzo		
TORINO	Via XX Settembre	38, 40	Palazzo Truchi di Levaldigi		
TORINO	Via XX Settembre	39, 41	Palazzo d'Harcourt sede Italgas	Not. Min. 16/10/1940	Privata
TORINO	Via XX Settembre	78	Palazzo Chiabrese sede Toro Assicurazioni	D.M. 24/2/1966	Privata
TORINO	Via XX Settembre	83	Palazzo sede del Seminario Arcivescovile	Not. Min. 10/12/1910	Ente non avente fini di lucro



CITTA' DI TORINO

Metropolitana di Torino – Linea 2 - Tratta: Politecnico – Rebaudengo

Indagini storico-archivistiche - parte generale

01_MTL2T1A0DIARGENR001

COMUNE	INDIRIZZO	N. CIVICO	CONSISTENZA EDIFICIO	NORMATIVA	PROPRITA'
TORINO	Viale Diego Balsamo Crivelli	11	Palazzina Societa' Promotrice delle Belle Arti	D.D.R. n. 495 del 22/10/2014	Ente
TORINO	Viale Settimio Severo	65	Villa Gualino	D.D.R. 21/9/2006	Regione
TORINO	Viale Thovez	11	Complesso del Sacro Cuore	Aut. Direz. Regionale e contestuale dichiarazione di interesse n. 8598 del 21/07/2005	Ente non avente fini di lucro
TORINO	Viale Thovez	37	Istituto Salesiano Valsalice	D.D.R. n. 143 del 22/05/2013	Ente
TORINO	Viale Virgilio	45	sede Canottieri Armida	DCR. 466 del 09/11/2016;	Ente
TORINO	Viale Virgilio	107	Borgo Medievale nel parco del Castello del Valentino	DCR. 194 del 10/11/2017	Comune
TORINO	Viale Virgilio	61	Sede Canottieri Cerea	DCR. 468 del 09/11/2016;	Ente
TORINO	Viale XXV Aprile	75	Villa Caudano e giardino annesso	D.S.R. n. 81 del 19/06/2015	privata



CITTA' DI TORINO

Metropolitana di Torino – Linea 2 - Tratta: Politecnico – Rebaudengo

Indagine storico-archivistiche - parte generale

01_MTL2T1A0DIARGENR001

COMUNE	INDIRIZZO	N. CIVICO	CONSISTENZA EDIFICIO	NORMATIVA	PROPRITA'
SAN MAURO TORINESE			Chiesa Parrocchiale già Abbaziale con abside e campanile	Not. Min. 21/05/1910	<i>Ente non avente fini di lucro</i>
SAN MAURO TORINESE			Resti del chiostro e di mura dell'antica abbazia di S. Mauro e del giardino della canonica	Not. Min. 21/05/1910	<i>Ente non avente fini di lucro</i>
SAN MAURO TORINESE			Resti di mura dell'antica abbazia di S. Mauro e della Pulcherada annessi alla Chiesa Parrocchiale e all'antico cimitero	Not. Min. 21/05/1910	<i>Ente non avente fini di lucro</i>
SAN MAURO TORINESE	Strada Casale	205	Castello di Sambuy	D.M. 18/11/1981	<i>Privata</i>
SAN MAURO TORINESE			Palazzina A del Centro Torinese di Solidarieta'	31/05/2007	<i>Provincia</i>
SAN MAURO TORINESE	Strada Comunale della Basilica di Superga	370	Complesso della Basilica di Superga	D.D.R. 13/12/2010	<i>Ente</i>
SAN MAURO TORINESE	Strada Moncanino	104	Complesso della Villa Solei	D.D.R. n. 17 del 28/01/2011	<i>privata</i>

**CITTA' DI TORINO****Metropolitana di Torino – Linea 2 - Tratta: Politecnico – Rebaudengo**

Indagine storico-archivistiche - parte generale

01_MTL2T1A0DIARGENR001


COMUNE	INDIRIZZO	N. CIVICO	CONSISTENZA EDIFICIO	NORMATIVA	PROPRITA'
SAN MAURO TORINESE	Via delle Pietre	60	Villa Danis	D.D.R. 28/09/2005	Privata
BEINASCO	P.zza Alfieri (già P.zza Umberto I)	1	Castello Leoni	Not. Min. febbraio 1946	Privata
BEINASCO	Via S. Felice	1	Immobile	Autorizz. Direz. Regionale e contestuale dichiarazione di interesse n. 3227 del 17/03/2005	Ente non avente fini di lucro
BEINASCO	Via Trucchi		Tratto Mura di cinta dell'antico Castello	D.M. 21/6/1997	Privata
BEINASCO	Via Trucchi		Casa con affreschi presso il Castello	Not. Min. febbraio 1946	Privata
BEINASCO	Viale Cavour		Torre e porta del Cinta	Not. Min. febbraio 1946	Privata
BEINASCO	Vicolo Trucchi	5	Casa Lajolo con iscrizioni romane	Not. Min. febbraio 1946	Privata
RIVALTA DI TORINO			Chiesa di S. Vittore con affreschi	Not. Min. 23/5/1910	Comune

**CITTA' DI TORINO****Metropolitana di Torino – Linea 2 - Tratta: Politecnico – Rebaudengo**

Indagine storico-archivistiche - parte generale

01_MTL2T1A0DIARGENR001

COMUNE	INDIRIZZO	N. CIVICO	CONSISTENZA EDIFICIO	NORMATIVA	PROPRITA'
RIVALTA DI TORINO			Torri d'ingresso al paese a nord	Not. Min. 23/5/1910	Comune
RIVALTA DI TORINO	Fraz. Dojrone; Via Grugliasco	11	Cascina Dojrone	D.M. 27/9/2000	Privata
RIVALTA DI TORINO	Via Cascina Rifoglietto	1	Cascina Rifoglietto	D.D.R. 20/4/2007	Privata
RIVALTA DI TORINO	Via Grugliasco	SNC	Cappella	D.D.R. 28/04/2010	Ente
RIVALTA DI TORINO	Via Orsini	1-7	Complesso del Castello degli Orsini compreso entro l'antica cinta muraria medioevale	D.M. 24/10/1956 come modificato dal D.M. 22/7/1985	Privata/Comune
ORBASSA NO	Reg. Gonzole; Loc. Tetti Nina	4	Podere Gonzole	D.D.R. 25/8/2005	Ente non avente fini di lucro
ORBASSA NO	Str. Stupinigi	80	Podere Gorgia e cappella	D.D.R. 16/02/2007	Ente non avente fini di lucro
ORBASSA NO	Viale della Rimembranza	14	Ex Scuola Leonardo da Vinci	D.D.R. n. 664 del 18/10/2012	Ente

 CITTA' DI TORINO	Metropolitana di Torino – Linea 2 - Tratta: Politecnico – Rebaudengo
Indagine storico-archivistiche - parte generale	01_MTL2T1A0DIARGENR001

2.3 Bibliografia essenziale

Si riporta di seguito la bibliografia considerata essenziale nell'ambito della ricerca, consultata nell'ambito del presente studio e utile per successivi approfondimenti.

Relazione sui lavori eseguiti per lo scalo definitivo delle ferrovie in Torino del Cav. Mazzucchetti, autore del progetto, in «Giornale del Genio Civile - parte non ufficiale», anno V n. 23 (1867), pp.402-433

PIETRO BARICCO, *Torino descritta*, Torino, Tipografia di G.B. Paravia e Comp., 1869

Torino, Torino, Roux e Favale, 1880 (ristampa anastatica: *Torino 1880*, Torino, Bottega d'Erasmus, 1978)

Città di Torino, *Provvedimenti edilizi. 1566-1892*, Torino 1893

PIETRO ABATE-DAGA, *Alle porte di Torino*, Torino, Italia Industriale Artistica Editrice, 1926

LUIGI MIRONE, *La stazione ferroviaria di Torino Porta Nuova, Atti e rassegna tecnica della Società degli Ingegneri e degli Architetti in Torino*, Torino 1962

CARLO BRAYDA, LAURA COLI, DARIO SESIA, *Ingegneri e architetti del Sei e Settecento in Piemonte*, in «Atti e Rassegna tecnica della Società degli Ingegneri e degli Architetti in Torino», a. XVII, n. 3 (1963)

PIERRE GABERT, *Turin ville industrielle: étude de géographie économique et humaine*, Paris, Presses Universitaires de France, 1964

CARLO BRAYDA, *Architetture torinesi del primo Novecento*, Torino, Stabilimento Lito-tipografico G. Canale & C., s.d. (estratto da «Augusta Taurinorum», n°1 (1965)

AUGUSTO CAVALLARI MURAT, *Forma urbana e architettura nella Torino barocca. Dalle premesse classiche alle conclusioni neoclassiche*, 2 volumi 3 tomi, Torino, Unione Tipografico Editrice Torinese, 1968


LUCIANO TAMBURINI, *Le chiese di Torino dal Rinascimento al Barocco*, Torino, Edizioni Angolo Manzoni (1968)

CARLO BIMA, *L'acqua a Torino. Cenni storici sul servizio di rifornimento idrico*, Moncalieri 1970, (BRT, BR. III, 16)

VERA COMOLI, *Torino, nota per una storia delle trasformazioni urbane nell'Ottocento*, in «Cronache economiche», n. 3-4 (1976), pp. 3-16

COSTANZA ROGGERO BARDELLI, *Risanamento urbanistico nella Torino del '700*, in «Cronache economiche», n. 9-10 (1977), pp. 3-16

VERA COMOLI MANDRACCI, *Dalla città preunitaria alla prima industrializzazione*, in *Torino città viva da capitale a metropoli. 1880-1980. Cento anni di vita cittadina. Politica, economia, società, cultura*, vol. I, Torino, Centro Studi Piemontesi, 1980, pp.215-237

 CITTA' DI TORINO	Metropolitana di Torino – Linea 2 - Tratta: Politecnico – Rebaudengo
Indagine storico-archivistiche - parte generale	01_MTL2T1A0DIARGENR001

GIOVANNI MARIA LUPO, PAOLA PASCHETTO, *La città fra Otto e Novecento: la trasformazione urbana*, in *Torino città viva da capitale a metropoli. 1880-1980. Cento anni di vita cittadina. Politica, economia, società, cultura*, vol. I, Torino, Centro Studi Piemontesi, 1980, pp.215-237

LUCIANO RE, *Problemi e fatti urbani dal 1920 al 1945*, in *Torino città viva da capitale a metropoli. 1880-1980. Cento anni di vita cittadina. Politica, economia, società, cultura*, vol. I, Torino, Centro Studi Piemontesi, 1980, pp.272-297

AUGUSTO CAVALLARI MURAT, *Come carena viva. Arte in Piemonte Savoia e Sardegna*, 5 volumi, Torino, Bottega d'Erasmus, 1982

AGOSTINO MAGNAGHI, MARIOLINA MONE, LUCIANO RE, *Guida all'architettura moderna di Torino*, Torino, Designers Riuniti Editore, 1982

VERA COMOLI MANDRACCI, *Torino*, «Le città nella storia d'Italia», Roma-Bari, Laterza, 1983

Immagini della Collezione Simeom, a cura di Luigi Firpo, Torino, Archivio Storico della Città, 1983

POLITECNICO DI TORINO - DIPARTIMENTO CASA-CITTÀ (ricerca coordinata a cura di Vera Comoli Mandracchi), *Beni culturali ambientali nel comune di Torino*, 2 volumi, Torino, Società degli Ingegneri e degli Architetti in Torino, 1984

GIOVANNI MARIA LUPO, PAOLA PASCHETTO, *La «città per parti» nell'Ottocento. Normativa e costruzione della città e concrete implicazioni del regime daziario*, in «Bollettino Storico-Bibliografico Subalpino», LXXXIII (1985), pp.539-573

Il «Piano d'Ingrandimento della Capitale» (Torino 1851-1852), a cura di Vera Comoli Mandracchi, «Storia dell'Urbanistica, Piemonte/I», Roma 1987

Figure del Barocco in Piemonte: la corte, la città i cantieri, le province, a cura di Giovanni Romano, Torino, Fondazione Cassa di Risparmio di Torino, 1988

Filippo Juvarra a Torino. Nuovi progetti per la città, a cura di Andreina Griseri, Giovanni Romano, Torino, C.R.T., 1989

GIOVANNI MARIA LUPO, *Cartografia di Torino*, Torino, Politecnico di Torino, 1989

VERA COMOLI MANDRACCI, *La capitale per uno stato. Torino. Studi di storia urbanistica*, Torino, Celid, 1992


CITTÀ DI TORINO. ASSESSORATO ALL'URBANISTICA, *Qualità e valori della struttura storica di Torino*, a cura di Vera Comoli e Micaela Viglino, Torino, Gregotti Associati Studio, 1992

VALERIO CASTRONOVO, *Da ex-capitale a città dell'industria*, in *Storia illustrata di Torino. V. Torino nell'Italia unita*, a cura di Valerio Castronovo, Milano, Sellino, 1993, pp.1201-1220

GIOVANNI MARIA LUPO, PAOLA PASCHETTO, *Architetture e immagini di una città industriale*, in *Storia illustrata di Torino. VI. Torino nell'età giolittiana*, a cura di Valerio Castronovo, Milano, Sellino, 1993, pp.1581-1600

CITTÀ DI TORINO. ASSESSORATO ALL'ASSETTO URBANO, *Ambiente urbano, tessuto edilizio ed architettura nella zona centrale di Torino*, Torino, Piano Regolatore Generale, 1994

DANIELE REGIS, *Torino e la via diagonale. Culture locali e culture internazionali nel secolo XIX*, Torino, Celid, 1994

 CITTA' DI TORINO	Metropolitana di Torino – Linea 2 - Tratta: Politecnico – Rebaudengo
Indagine storico-archivistiche - parte generale	01_MTL2T1A0DIARGENR001

VERA COMOLI MANDRACCI, *La capitale per uno stato*, in AGOSTINO MAGNAGHI, MARIOLINA MONGE, LUCIANO RE, *Guida all'architettura moderna di Torino*, Torino, Lindau, 1995, pp.317-343 (I ed. Torino, Designers Riuniti Editore, 1982)

Il sogno della città industriale. Torino tra Ottocento e Novecento, catalogo della mostra, Milano, Fabbri, 1995

POLITECNICO DI TORINO DIPARTIMENTO DEI SISTEMI EDILIZI E TERRITORIALI, *Torino nell'Ottocento e nel Novecento. Ampliamenti e trasformazioni urbane entro la cerchia dei corsi napoleonici*, Torino, Celid, 1995

1851-1952. *Il Piano d'Ingrandimento della capitale*, a cura di Vera Comoli Mandracchi, Vilma Fasoli, «Atti consiliari. Serie storica», Torino, Archivio Storico della Città, 1996

VILMA FASOLI, *Piani urbanistici e abbellimento: nuove figure professionali*, in *Torino città di loisir. Viali, parchi e giardini tra Otto e Novecento*, a cura di Vera Comoli Mandracchi, Rosanna Roccia, Torino, Archivio Storico della Città, 1996, pp.171-220

COSTANZA ROGGERO BARDELLI, *Modelli per una capitale europea*, in *Torino città di loisir. Viali, parchi e giardini tra Otto e Novecento*, a cura di Vera Comoli Mandracchi, Rosanna Roccia, Torino, Archivio Storico della Città, 1996, pp.73-125

MARIA TERESA BONARDI, ALDO A. SETTIA, *La città e il suo territorio*, in *Storia di Torino. II. Il basso Medioevo e la prima età moderna (1280-1536)*, a cura di Rinaldo Comba, Torino, Einaudi, 1997, pp.7-96

ROSANNA ROCCIA, *Immagini della città nelle relazioni dei viaggiatori e dei diplomatici*, in *Storia di Torino. II. Il basso Medioevo e la prima età moderna (1280-1536)*, a cura di Rinaldo Comba, Torino, Einaudi, 1997, pp.811-822

COSTANZA ROGGERO BARDELLI, *Luoghi e architettura di una città in divenire*, in *La città raccontata. Torino e le due guide tra Settecento e Novecento*, a cura di Vera Comoli Mandracchi, Rosanna Roccia, Torino, Archivio Storico della Città, 1997, pp.203-308

VERA COMOLI MANDRACCI, SERGIO MAMINO, AURORA SCOTTI TOSINI, *Lo sviluppo urbanistico e l'assetto della città*, in *Storia di Torino. III. Dalla dominazione francese alla ricomposizione dello Stato (1536-1630)*, a cura di Giuseppe Recuperati, Torino, Einaudi, 1998, pp. 355-447


1859-1864. *I progetti di una capitale in trasformazione. Dalla città dei servizi alla città dell'industria*, a cura di Giuseppe Bracco, Torino, Archivio Storico della Città, 2000

VERA COMOLI MANDRACCI, *Urbanistica e architettura*, in *Storia di Torino. VI. La città nel Risorgimento (1798-1864)*, a cura di Umberto Levra, Torino, Einaudi, 2000, pp.379-434

1848-1857. *La Cittadella di Torino*, a cura di Vera Comoli, Vilma Fasoli, «Atti consiliari. Serie storica», Torino, Archivio Storico della Città, 2000

ROBERTO GABETTI, *L'architettura torinese tra l'Ottocento e il Novecento*, in «Torino», n. 1 (1967) ora in *Roberto Gabetti. Torino. Piemonte. Architetti*, a cura di Sisto Giriodi, Torino, Celid, 2000, pp.23-29

MILA LEVA PISTOI, *Torino tra Eclettismo e Liberty 1865-1915*, Torino, Daniela Piazza, 2000 (I ed. Mila Leva Pistoï, *Torino mezzo secolo di architettura 1865-1915. Dalle suggestioni post-risorgimentali ai fermenti del nuovo secolo*, Torino, Tipografia Torinese Editrice, 1969)

 CITTA' DI TORINO	Metropolitana di Torino – Linea 2 - Tratta: Politecnico – Rebaudengo
Indagine storico-archivistiche - parte generale	01_MTL2T1A0DIARGENR001

Progettare la città. L'urbanistica di Torino tra storia e scelte alternative, a cura di Vera Comoli Mandracci, Rosanna Rocca, Torino, Archivio Storico della Città, 2001

Il disegno dei portici a Torino. Architettura e immagine urbana dei percorsi coperti da Vitozzi a Piacentini, a cura di Dino Coppo, Pia Davico, Torino, Celid, 2001

ROBERTO GABETTI, *Architetture dell'eclettismo*, in *Storia di Torino*. VII. *Da capitale politica e capitale industriale (1864-1915)*, a cura di Umberto Levra, Torino, Einaudi, 2001, pp.321-340

GIOVANNI MARIA LUPO, *Le barriere e la cinta daziaria*, in *Storia di Torino*. VII. *Da capitale politica e capitale industriale (1864-1915)*, a cura di Umberto Levra, Torino, Einaudi, 2001, pp.303-317

MICHELA ROSSO, *La crescita della città*, in *Storia di Torino*. VIII. *Dalla Grande Guerra alla Liberazione (1915-1945)*, a cura di Nicola Tranfaglia, Torino, Einaudi, 2001, pp.427-471

VERA COMOLI MANDRACCI, *L'urbanistica della città capitale e del territorio*, in *Storia di Torino*. IV. *La città fra crisi e ripresa (1630-1730)*, a cura di Giuseppe Recuperati, Torino, Einaudi, 2002, pp. 431-461

COSTANZA ROGGERO BARDELLI, *L'urbanistica nel secondo Settecento*, in *Storia di Torino*, V. *Dalla città razionale alla crisi dello Stato di Antico Regime (1730-1798)*, a cura di Giuseppe Recuperati, Torino, Einaudi, 2002, pp. 799-819

Torino da capitale politica a capitale dell'industria. Il disegno della città (1850-1940), a cura di Giuseppe Bracco, Vera Comoli, Torino, Archivio storico della Città di Torino, 2004

GIOVANNI MARIA LUPO, PAOLA PASCHETTO, *Le due cinte daziarie di Torino. 1853-1912, 1912-1930*, Torino, Archivio Storico della Città di Torino, 2005

MICAELA VIGLINO, *Fortezze «alla moderna» e ingegneri militari del ducato sabaudo. Forteresses à la moderne» et ingénieur militaires du duché de Savoie*, Torino, Celid, 2005


Borghi e borgate di Torino tra tutela e rilancio civile, a cura di Roberto Gambino, Giovanni Maria Lupo, Torino, Celid, 2011

CRISTINA CUNEO, *La costruzione della città di Torino tra Seicento e Settecento: le norme, il cantiere, le professioni*, in *Forma Urbis II. Il cantiere della città. Strumenti, maestranze e tecniche dal Medioevo al Novecento*, a cura di Aldo Casamento, Roma, Kappa, 2014, pp. 179-198

LUCA GIOVANNI ANDREETTO, *L'area Mirafiori sud: dalle scelte urbanistiche alla storia del borgo tra città metropolitana e organizzazione agricola*, tesi di laurea, relatore Chiara Devoti, Politecnico di Torino, Corso di laurea in Architettura, 2016

ALESSANDRO PAOLETTI, *Dimensionamento delle paratie delle gallerie della linea 2 della metropolitana di Torino*, tesi di laurea, relatore Marco Barla, Politecnico di Torino, Corso di laurea in ingegneria, 2016

FRANCESCA TRIOLO, *La cultura dell'abitare a Torino a fine Ottocento: igiene edilizia, impiantistica, scelte progettuali*, tesi di laurea, relatore Annalisa Dameri, Politecnico di Torino, Corso di laurea magistrale in Architettura per il restauro e valorizzazione del patrimonio, 2016

 CITTA' DI TORINO	Metropolitana di Torino – Linea 2 - Tratta: Politecnico – Rebaudengo
Indagine storico-archivistiche - parte generale	01_MTL2T1A0DIARGENR001

STEFANO APOLLONIO, *Questioni di confine: esplorazioni a Mirafiori nord, Torino*, tesi di laurea, relatore Angelo Sampieri, Politecnico di Torino, Corso di laurea magistrale in Architettura per il progetto sostenibile, 2017

- in riferimento ai temi canali e bealere e cascine:

Cultura figurativa e architettonica negli Stati del re di Sardegna, 1773-1861, a cura di Enrico Castelnuovo, Marco Rosci, 3 volumi, Torino 1980

ISABELLA MASSABÒ RICCI, *Perequazione e catasto in Piemonte nel secolo XVIII*, in *Città e proprietà immobiliare in Italia negli ultimi due secoli*, a cura di Carlo Carozzi, Lucio Gambi, Milano 1981, pp. 133-152

GUIDO GENTILE, *Dalla "Carta generale de' Stati di S.A.R.." 1680 alla "Carta corografica degli Stati di S.M. il re di Sardegna" 1772*, in *I rami incisi dell'Archivio di Corte. Sovrani battaglie architetture topografia*, catalogo della mostra, Torino 1981-1982, pp. 112-167

VERA COMOLI MANDRACCI, *La capitale per uno stato. Torino. Storia di storia urbanistica*, Torino 1983

ISABELLA MASSABÒ RICCI, *I catasti piemontesi dei secoli XVIII e XIX da strumento fiscale a documento per la "lettura" del territorio*, in *Lezioni di metodologia della ricerca storica*, a cura di Isabella Massabò Ricci, Torino 1983, pp. 61-85

POLITECNICO DI TORINO, DIPARTIMENTO CASA-CITTÀ (responsabile della ricerca Vera Comoli Mandracchi), *Beni culturali ambientali nel Comune di Torino*, 2 volumi, Società degli Ingegneri e degli Architetti in Torino, Torino 1984

Acque, ruote e mulini a Torino, a cura di Giuseppe Bracco, 2 volumi, Torino, Archivio Storico della Città, 1988

VERA COMOLI, *Piemonte*, Roma-Bari, Laterza, 1988

VITTORIO DEFABIANI, *scheda su la Carta topografica della Caccia*, in *Diana Trionfatrice. Arte di corte nel Piemonte del Seicento*, a cura di Micaela Di Macco, Giovanni Romano, Torino, Allemandi, 1989, pp. 343-344

COSTANZA ROGGERO BARDELLI, MARIA GRAZIA VINARDI, VITTORIO DEFABIANI, *Ville sabaude*, Milano, Rusconi, 1990


Canali in provincia di Cuneo, a cura di Giuseppe Carità, atti del convegno, Biblioteca per gli Studi Storici Archeologici ed artistici della Provincia di Cuneo, Cuneo 1991

Qualità e valori della struttura storica di Torino, a cura di Vera Comoli, Micaela Viglino, Quaderni del Piano 2, Torino 1992

PIETRO ARAGNO, *Cascine di Settimo Torinese (tra il Freidano e la Bealera Nuova)*, Quart, Musumeci, 1996

Le Alpi. Storia e prospettive di un territorio di frontiera, a cura di Vera Comoli, Francois Very, Vilma Fasoli, Torino 1997

PAOLA PRESSEDA, *Torino e il suo orizzonte. Collezione cartografica dell'Archivio Storico della Città di Torino*, Torino, Archivio Storico della Città, 1997

 CITTA' DI TORINO	Metropolitana di Torino – Linea 2 - Tratta: Politecnico – Rebaudengo
Indagine storico-archivistiche - parte generale	01_MTL2T1A0DIARGENR001

GIULIO MONGINI, CARLOTTA ODDONE, *Municipi e castellanie. Storia dei Beinasco dalle origini ad oggi*, Torio, Allemandi, 1999

Sistemi informativi geografici e beni culturali, a cura di Matteo Panzeri, Guido Gastaldo, Torino, Celid, 2000

GIUSEPPE CARAMELLINO, *Mulini medievali a Settimo Torinese: vicende di uomini, curiosità sugli impianti e sulle acque per il loro azionamento*, Torino, Chiaramonte, 2000

MARCO RAMELLO, *Strutture agrarie e sistema irriguo tra Cinquecento e Ottocento tra Stura e Sangone. Il caso della bealera di Orbassano*, tesi di laurea, relatore Vittorio Defabiani, Politecnico di Torino, Facoltà di Architettura, 2000,

Rappresentare uno stato. Carte e cartografi degli Stati Sabaudi dal XVI al XVIII secolo, a cura di Rinaldo Comba, Paola Sereno, Torino, Allemandi, 2002

ANDREA LONGHI, *La storia del territorio per il progetto del paesaggio*, Savigliano, L'Artistica, 2004

SANDRA POLETTA, *Cartografia storica. Contributi per lo studio del territorio piemontese*, Savigliano, L'Artistica, 2004

Il teatro delle terre. Cartografia sabauda tra Alpi e pianura, a cura di Isabella Massabò Ricci, Guido Gentile, Blythe Alice Raviola, Savigliano, L'Artistica, 2006

Beni culturali, città, territorio. Indagini per un patrimonio da valorizzare, a cura di Giulio Mondini, Chiara Devoti, Angela Farruggia, Torino, Celid, 2007

Progetto Corona Verde. Pianificazione strategica e governance. Rapporto finale. IV Quaderno B. Inquadramento storico del territorio [responsabile scientifico della ricerca: Roberto Gambino; responsabili gruppo Inquadramento storico DICAS: Vera Comoli, Costanza Roggero], Torino 2007

Catasti e territori. L'analisi dei catasti storici per l'interpretazione del paesaggio e per il governo del territorio, a cura di Andrea Longhi, Firenze, Alinea, 2008


ANDREA LONGHI, SILVIA BELTRAMO, FRANCESCO BOSSO, CHIARA DEVOTI, ANGELA FARRUGGIA, ENRICO LUSSO, ANTONELLA PERIN, MARIA SANDRA POLETTA, ORNELLA MAGLIONE, DIEGO PEIRANO, LUIGI IMPARATO, TIZIANA MALANDRINO, *Piano Paesaggistico della Regione Piemonte. Indagini e interpretazioni storico-critiche, gruppo di lavoro "ambiti paesaggistici". Qualificazione degli aspetti storico-culturali e individuazione dei sistemi delle testimonianze storiche*, Torino, Politecnico di Torino Dipartimento Casa-Città, 2008

Fonti, metafonti e GIS per l'indagine della struttura storica del territorio, a cura di Matteo Panzeri, Angela Farruggia, Torino, Celid, 2009

MASSIMILIANO SETTIMO, *Valorizzazione e rifunzionalizzazione di un'area fluviale. Beinasco e Torino lungo il torrente Sangone*, tesi di laurea, relatori Silvia Gron, Elena Fregonara, Politecnico di Torino, Corso di Laurea in Architettura, 2009

CARLO TOSCO, *Il paesaggio storico. Le fonti e i metodi ricerca*, Roma Bari, Laterza, 2009

CHIARA DEVOTI, VITTORIO DEFABIANI, *Analisi storico territoriale*, in *Fare paesaggio. Dalla pianificazione di area vasta all'operatività locale*, a cura di Attilia Peano, Firenze, Alinea, 2011, pp. 215-224

 CITTA' DI TORINO	Metropolitana di Torino – Linea 2 - Tratta: Politecnico – Rebaudengo
Indagine storico-archivistiche - parte generale	01_MTL2T1A0DIARGENR001

I catasti e la storia dei luoghi, a cura di Marco Cadinu, «*Storia dell'urbanistica*», n. 4/2012 (per un confronto con la lettura critica dei catasti, interessano in particolare i saggi sui casi piemontesi e valdostani di Claudia Bonardi, Andrea Longhi, R. Rinaldi, Cecilia Castiglioni [su G.A. Grossi], Vittorio Defabiani [sul catasto Rabbini], Aurora Tosini, Chiara Devoti)

CHIARA DEVOTI, VITTORIO DEFABIANI, *La macro struttura storica del territorio: invarianti e trasformazioni dalla fine dell'Ancien Régime al Secondo Dopoguerra*, in C. Natoli (a cura di), *L'identità di un territorio. Interpretare il paesaggio per un progetto di valorizzazione*, Savigliano, L'Artistica, 2012, pp. 19-32

STEFANIA ROTUNDO, *La Cascina Bordina a Settimo Torinese. Una fattoria didattica per l'Ecomuseo del Freidano*, tesi di laurea, relatore Carla Bartolozzi, Politecnico di Torino, Corso di laurea in Architettura (restauro e valorizzazione), 2012

MAURO VOLPIANO, *Territorio storico e paesaggio. Metodologie di analisi e interpretazione*, Savigliano L'Artistica, 2012

CHIARA DEVOTI, CRISTINA SCALON, *Disegnare il territorio di una Commenda Magistrale. Stupinigi, «Le Mappe dei Tesori»*, Torino, Ferrero, 2012

CHIARA DEVOTI, *Carte tematiche e struttura del territorio*, in *I paesaggi culturali. Costruzione, promozione, gestione*, Michela Brosio, Marco Trisciuglio, Milano, Egea, 2013, pp. 57-78

CHIARA DEVOTI, GIOVANNI MARIA LUPO, PIA DAVICO, MICAELA VIGLINO, *La storia della città per capire, il rilievo urbano per conoscere. Borghi e borgate di Torino*, Torino 2014

CHIARA DEVOTI, CRISTINA SCALON, *Tenimenti scomparsi. Commende minori dell'Ordine Mauriziano, «Le Mappe dei Tesori»*, Torino, Ferrero, 2014

CRISTINA TORCHIA, *Riqualficazione museale ed energetica del mulino Vecchio di Settimo Torinese nel sistema del rio Freidano*, relatori Chiara Aghemo, Monica Naretto, Politecnico di Torino, Corso di laurea in Architettura per il Restauro e la valorizzazione del patrimonio, 2016

- in riferimento al tema del rischio bellico

GIUSEPPE MELANO, CARLO PESATI, *La guerra aerea su Torino*, estratto dall'*Annuario statistico della città di Torino 1943*, Torino 1945


GIUSEPPE MELANO, *La guerra aerea su Torino. Dal 1944 al 1945 e riepilogo generale*, estratto dall'*Annuario statistico della città di Torino per l'anno 1946*, Torino 1947

Torino in guerra tra cronaca e memoria, a cura di Rosanna Rocca, Giorgio Vaccarino, Torino, Archivio storico della città di Torino, 1995

Danni di guerra a Torino: distruzioni e ricostruzione dell'immagine nel centro della città, a cura di Maria Grazia Vinardi, catalogo della mostra, Torino, Celid, 1997

MICHELE SFORZA, *La città sotto il fuoco della guerra. La tragedia delle città italiane e l'impegno dei Vigili del Fuoco nella Seconda Guerra Mondiale*, Torino, Allemandi, 1998

GIOVANNI DE LUNA, *Torino in guerra*, in *Storia di Torino. VIII. Dalla Grande Guerra alla liberazione (1915-1945)*, a cura di Nicola Tranfaglia, Torino, Einaudi, 1998, pp. 695-829, in particolare *La realtà delle bombe*, pp. 715-723

 CITTA' DI TORINO	Metropolitana di Torino – Linea 2 - Tratta: Politecnico – Rebaudengo
Indagine storico-archivistiche - parte generale	01_MTL2T1A0DIARGENR001

ISTITUTO PIEMONTESE PER LA STORIA DELLA RESISTENZA E DELLA SOCIETÀ CONTEMPORANEA "GIORGIO AGOSTI", *Torino 1938/45. Una guida per la memoria*, Torino, Città di Torino, 2000

PIER LUIGI BASSIGNANA, *Torino sotto le bombe nei rapporti inediti dell'aviazione alleata*, Torino, Edizioni del Capricorno, 2003


CARLO CHEVALLARD, *Diario 1942-1945. Cronache del tempo di guerra*, Torino, Blu Edizioni, 2005

Guerra monumenti ricostruzione. Architetture e centri storici italiani nel secondo conflitto mondiale, a cura di Lorenzo De Stefani, Carlotta Coccoli, Venezia, Marsilio Editore, 2011

3. ANALISI CARTOGRAFICA DETTAGLIATA

La ricerca è proseguita con l'analisi puntuale della cartografia ritenuta maggiormente significativa per approfondire la conoscenza della struttura storica del territorio di Torino, con riferimento alle zone interessate dal progetto definitivo qui in questione.

Sono state selezionate carte a larga scala ed elaborati a scala minore che, riportando la geografia e la macrostruttura dell'area, restituiscono il disegno urbano della città piemontese dalla seconda metà del Cinquecento al secondo Novecento. Basilari sono gli elaborati appositamente realizzati per la conoscenza degli Stati sabaudi dalla fine del XVIII secolo al 1880-1881, anni della prima levata dell'Istituto Geografico Militare. La celebre *Augusta Taurinorum* di Giovanni Caracca, prima mappa di Torino da cui non è possibile prescindere, offre un'immagine dello spazio urbano percepita negli ultimi decenni del Cinquecento; quasi un secolo più tardi l'ingegnere Carlo Morello presenta, nel suo *Avvertimenti sopra le fortezze* (1656), il disegno dettagliato degli isolati entro le fortificazioni distinguendo, a titolo di esempio, gli edifici sacri dai fabbricati civili. Le grandi carte realizzate con il coordinamento di Giovanni Tommaso Borgonio nel XVII secolo e la revisione degli stessi fogli da parte di Giovanni Stagnone nel Settecento rendono, invece, un quadro maggiormente realistico e veritiero della città capitale dello Stato di Savoia e, soprattutto, del suo intorno. Nell'Ottocento, la *Carta degli Stati Sardi*, firmata dal Corpo Reale dello Stato Maggiore (1816-1830) e la *Gran Carta degli Stati Sardi* del 1852 illustrano il diversificato uso del suolo, gli insediamenti abitati, il sistema delle acque in sezioni cronologiche precise; allo stesso periodo appartengono le mappe catastali, elaborati grafici del catasto che si pongono come strumento di conoscenza puntuale e preciso, ma al tempo stesso limitato dalla natura della fonte documentaria redatta a fini fiscali. Per lo studio del Novecento, alle cosiddette «tavole militari» dell'IGM aggiornate nel 1923 e tra il 1965 e il 1969, si affianca il *Piano Regolatore Generale* di Torino del 1935 che, sebbene elaborato di progetto e non di rilievo, è qui considerato per la dettagliata rappresentazione delle cascine e dei fabbricati rurali. Tra i documenti novecenteschi si annoverano altresì le tavole che sintetizzano le *Bombe e mezzi incendiari lanciati* nel comune


 CITTA' DI TORINO	Metropolitana di Torino – Linea 2 - Tratta: Politecnico – Rebaudengo
Indagine storico-archivistiche - parte generale	01_MTL2T1A0DIARGENR001

di Torino durante il secondo conflitto mondiale; a queste afferiscono gli elenchi, in forma di tabella, degli ordigni bellici caduti e poi rinvenuti, come documentati dal Ministero della Difesa.

Nella lettura degli elaborati è necessario considerare la natura della carta, ossia le ragioni che ne hanno determinato la stesura, la cronologia di realizzazione, la scala grafica o metrica (e il passaggio dall'uso del trabucco al metro lineare) e la conseguente precisione del documento. I documenti scelti sono di seguito schedati seguendo l'ordine cronologico, singolarmente o a gruppi suddivisi per tipologia (es. cartografia IGM), con l'obiettivo di indicare sinteticamente gli elementi che, rispetto alla singola carta esaminata, potrebbero compromettere l'andamento del cantiere della linea 2 della metropolitana. In questa direzione, le schede comunicano, per ogni carta considerata e con riferimento all'area interessata dal tracciato della stessa metropolitana, il sistema delle acque e quello delle cascine, evidenziando le eventuali problematiche; a completamento delle informazioni, il regesto dei toponimi (quando possibile) si pone come ulteriore strumento di conoscenza utile per successivi approfondimenti. Le schede sono redatte a fronte di modello appositamente progettato che restituisce, oltre ai dati identificativi del documento esaminato, sintetiche considerazioni relative, appunto, al reticolo di canali e bealere e ai fabbricati rurali. Completa la scheda, l'immagine della carta completa (e non di dettaglio) come conservata negli archivi.

Lo stesso modello di scheda è ripetuto per lo studio del rischio di rinvenimento di ordigni bellici, sostituendo le voci di approfondimento sulle acque e sulle cascine, con sezioni dedicate a elencare gli ordigni caduti nelle zone limitrofe alla linea 2 della metropolitana compresa tra la stazione Rebaudengo e il pozzo intertratta PCB.


Le osservazioni espresse introducono la lettura delle carte, poi delle tavole, e non vogliono essere esaustive.

 CITTA' DI TORINO	Metropolitana di Torino – Linea 2 - Tratta: Politecnico – Rebaudengo
Indagine storico-archivistiche - parte generale	01_MTL2T1A0DIARGENR001

Modello della scheda utilizzata per il sistema delle acque e per le cascine

(con norme di compilazione)


<i>Data</i>	Dati identificativi della carta considerata. Data riportata sulla carta, tra parentesi quadre se attribuita.
<i>Titolo</i>	Dati identificativi della carta considerata. Titolo riportato sulla carta, in corsivo; tra parentesi quadre se attribuito.
<i>Autore</i>	Dati identificativi della carta considerata. Autore della carta se riportato sull'elaborato; tra parentesi quadre se attribuito.
<i>Scala</i>	Dati identificativi della carta considerata. Scala grafica o metrica.
<i>Collocazione archivistica</i>	Dati identificati della carta considerata. Indicazione dell'archivio, del fondo documentario e del fascicolo o mazzo che esplicitano il luogo in cui è conservato il documento.
<i>Allegata</i>	«x» se allegata oppure «non allegata».
<i>Descrizione generale</i>	
Sintetiche note storiche e critiche relative alla carta esaminata, considerata nel suo insieme, redatti con l'obiettivo di fornire una precisa chiave di lettura del documento.	
<i>Analisi area oggetto di indagine. Canali e bealere</i>	
Esame delle singole parti del tracciato. Indicazione dei canali e delle bealere presenti in ogni area considerata, con riferimento all'intorno del percorso della linea 2 della metropolitana e segnalazione delle possibili problematiche riscontrabili.	
<i>Analisi area oggetto di indagine. Cascine</i>	
Esame delle singole parti del tracciato. Indicazione delle cascine presenti in ogni area considerata, con riferimento all'intorno del percorso della linea 2 della metropolitana e segnalazione delle possibili problematiche riscontrabili.	
<i>Analisi area oggetto di indagine. Toponimi</i>	
Esame delle singole parti del tracciato. Elenco degli eventuali toponimi in ogni area considerata, con riferimento all'intorno del percorso della linea 2 della metropolitana e segnalazione delle possibili problematiche riscontrabili. L'indicazione è utile qualora, in successivi approfondimenti, si cercassero nuovi riferimenti.	
[campo riservato all'immagine della carta, nella parte che restituisce l'intero percorso sotterraneo; riferimento al file originale conservato negli archivi]	
Didascalia immagine (titolo in corsivo, anno)	

 CITTA' DI TORINO	Metropolitana di Torino – Linea 2 - Tratta: Politecnico – Rebaudengo
Indagine storico-archivistiche - parte generale	01_MTL2T1A0DIARGENR001

Modello della scheda utilizzata per gli ordigni bellici

(con norme di compilazione)

<i>Data</i>	Dati identificativi della carta considerata. Data riportata sulla carta; tra parentesi quadre se attribuita.
<i>Titolo</i>	Dati identificativi della carta considerata. Titolo riportato sulla carta, in corsivo; tra parentesi quadre se attribuito.
<i>Autore</i>	Dati identificativi della carta considerata. Autore della carta se riportato sull'elaborato; tra parentesi quadre se attribuito.
<i>Scala</i>	Dati identificativi della carta considerata. Scala grafica o metrica.
<i>Collocazione archivistica</i>	Dati identificati della carta considerata. Indicazione dell'archivio, del fondo documentario e del fascicolo o mazzo che esplicitano il luogo in cui è conservato il documento.
<i>Allegata</i>	«x» se allegata oppure «non allegata».
<i>Descrizione generale</i>	
Sintetiche note storiche e critiche relative alla carta esaminata, considerata nel suo insieme, redatti con l'obiettivo di fornire una precisa chiave di lettura del documento.	
<i>Analisi area oggetto di indagine. Rischio bellico</i>	
Esame delle singole parti del tracciato. Indicazione della passata documentata presenza di ordigni bellici in ogni area considerata, con riferimento all'intorno del percorso della linea 2 della metropolitana e segnalazione delle possibili problematiche riscontrabili.	
[campo riservato all'immagine della carta, nella parte che restituisce l'intero percorso sotterraneo; riferimento al file originale conservato negli archivi]	
Didascalia immagine (titolo in corsivo, anno)	

 CITTA' DI TORINO	Metropolitana di Torino – Linea 2 - Tratta: Politecnico – Rebaudengo
Indagine storico-archivistiche - parte generale	01_MTL2T1A0DIARGENR001

3.1 Il reticolo dei canali e delle bealere. Il sistema delle cascine. Torino città-capitale

3.1.1 1577. Giovanni Caracca. Augusta Taurinorum

<i>Data</i>	[1577]
<i>Titolo</i>	<i>Augusta Taurinorum</i>
<i>Autore</i>	Giovanni Caracca
<i>Scala</i>	/
<i>Collocazione archivistica</i>	ASCT, Collezione Simeom, D1
<i>Allegata</i>	A.1. SIM D1.jpg
<i>Descrizione generale</i>	
<p>L'incisione, ristampata nell'<i>Augusta Taurinorum</i> di Filiberto Pingone nel 1577 è la prima rappresentazione attendibile di Torino in cui si riconoscono, rappresentati nella volumetria, gli edifici, le fortificazioni, il sistema dei canali derivati dalla Dora Riparia, il reticolo viario, la cittadella pentagonale, gli insediamenti esterni alle fortificazioni. Il disegno, orientato con il fiume Po nella parte inferiore del foglio, mostra la città quadrata precedente gli ampliamenti avviati sul finire del Cinquecento con il coordinamento di Ascanio Vitozzi e poi proseguiti fino al Settecento con la definizione della nota forma a mandorla della capitale sabauda. Correda il disegno, una legenda che elenca, e localizza, gli isolati e principali fabbricati della città.</p>	
<i>Analisi area oggetto di indagine</i>	
<p>Considerata perché restituisce la prima immagine di Torino, <i>Augusta Taurinorum</i> presenta l'area a nord-ovest del tracciato della linea 2 della metropolitana, pertanto non risulta rilevante per lo studio della rete dei canali, né per il sistema delle cascine sul territorio produttivo extraurbano, qui non rappresentato in modo significativo. Tuttavia la carta raffigura porzioni di territorio esterne alla Città Vecchia quadrata e alle fortificazioni di cui, di relativo interesse, sono i bastioni a sud-est e nord-est, allineati al «Castello» degli Acaia (attuale Palazzo Madama). Di qui, verso est, si riconosce un isolato costruito prospiciente la «strada di Pò», indicata con «t» nel foglio e in legenda, collocato tra il bastione e la porta aperta verso il Po con, ai lati, alcuni fabbricati costruiti in prossimità del fiume.</p>	
<i>Analisi area oggetto di indagine. Toponimi</i>	
Augusta Taurinorum; «la strada di Po'»	

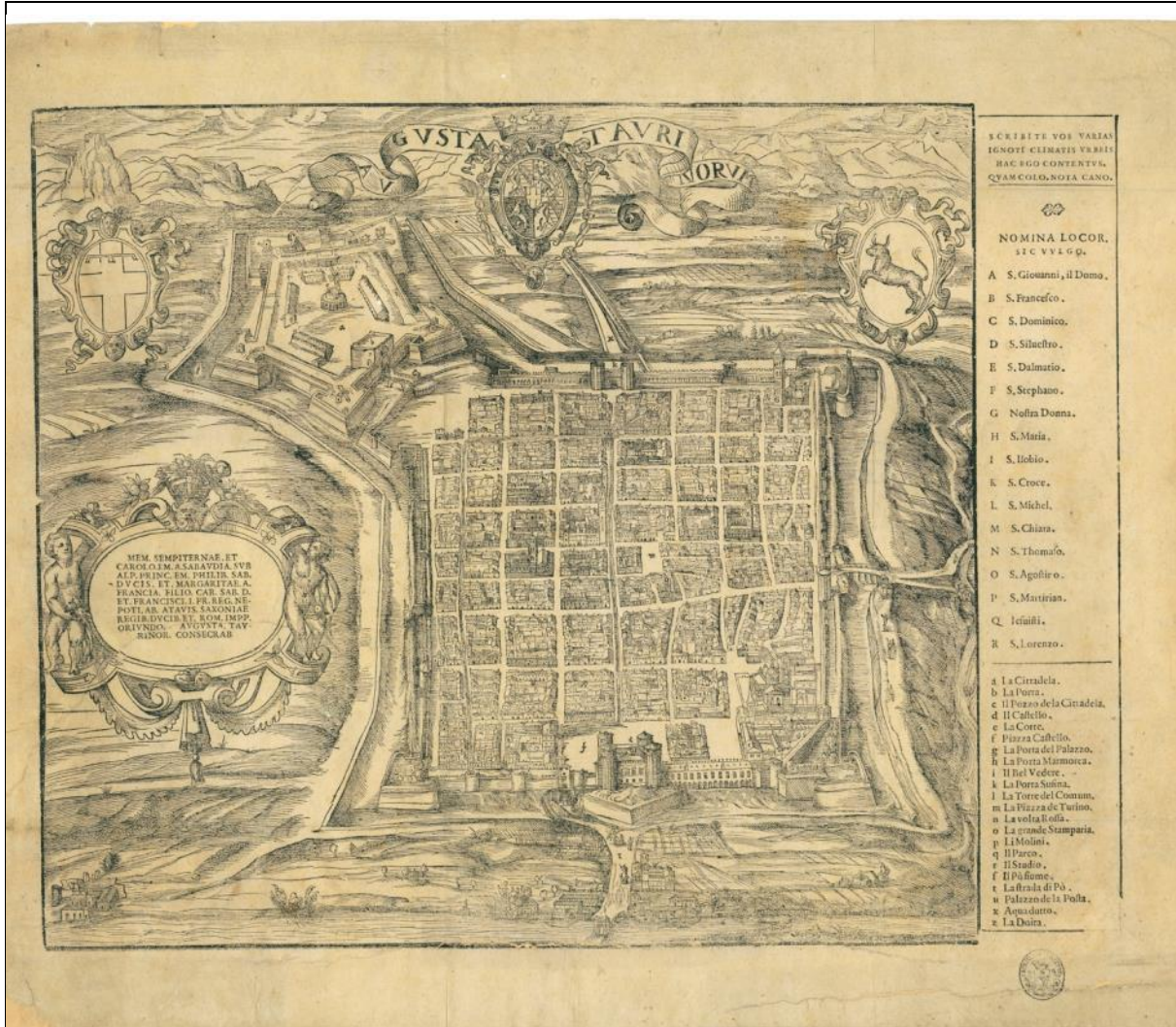


CITTA' DI TORINO


Metropolitana di Torino – Linea 2 - Tratta:
Politecnico – Rebaudengo

Indagine storico-archivistiche - parte generale

01_MTL2T1A0DIARGENR001



Giovanni Caracca, *Augusta Taurinorum*, [1577] (ASCT, Collezione Simeom D1) (Allegato Tav. A.1. SIM D1.jpg)

 CITTA' DI TORINO	Metropolitana di Torino – Linea 2 - Tratta: Politecnico – Rebaudengo
Indagine storico-archivistiche - parte generale	01_MTL2T1A0DIARGENR001

3.1.2 1656. Carlo Morello. Avvertimenti sopra le fortezze. Torino

<i>Data</i>	1656
<i>Titolo</i>	<i>Avvertimenti sopra le fortezze. Torino</i>
<i>Autore</i>	Carlo Morello
<i>Scala</i>	/
<i>Collocazione archivistica</i>	BRT, Ms Militaria, n. 178
<i>Allegata</i>	A.2. BRT_Ms.Mil 178_Morello To.jpg
<i>Descrizione generale</i>	
<p>La pianta di Torino disegnata da Carlo Morello, ingegnere militare impegnato per tutta la prima metà del Seicento in opere di fortificazione per i Savoia, costituisce un'importante testimonianza della profonda trasformazione in atto nella capitale sabauda.</p> <p>Questo disegno – il primo misurato in pianta della città – rileva in modo oggettivo la maglia degli isolati, sia nell'area della vecchia città quadrata, sia in quella dell'espansione meridionale, nonché sui lati della strada indirizzata al ponte sul Po. Per la prima volta risultano disegnate piante di chiese, conventi, palazzi pubblici e privati con le rispettive aree verdi, inserite in un complesso circuito di fortificazioni che mostra i diversi tracciati, da quello attorno alla città antica, alla successiva estensione delle difese, fino alle proposte di ulteriore ampliamento. È inoltre raffigurato il sistema di canali che solcano la città.</p> <p>Il documento sui pone quindi come fonte fondamentale per la conoscenza oggettiva, alla metà del XVII secolo, del tessuto urbano, del sistema difensivo e del reticolo di canali derivati dalla Dora, interni ed esterni alla città.</p>	
<i>Analisi area oggetto di indagine</i>	
<p>La carta di Torino mostra, all'interno delle fortificazioni, gli isolati della città completa dell'indicazione dei canali e delle bealere della Città vecchia, ma non nelle aree di ampliamento meridionale e orientale, ancora in progetto, ora potenzialmente attraversate dal tracciato della linea 2 della metropolitana. È da notare, però, il profilo dei corpi di fabbrica del raddoppio della piazza del Castello e del costruito prospiciente l'attuale via Po in una delle prime raffigurazioni dei complessi architettonici che delimitano la contrada in direzione del fiume.</p> <p>Il sistema delle acque è, invece, rappresentato nelle zone esterne alle mura, a settentrione e a occidente, dove – con riferimento all'area di indagine - si legge la rete di canalizzazioni derivate dalla Dora in un'area prossima all'attraversamento del percorso della metropolitana.</p> <p>La natura dell'elaborato, parte del volume <i>Avvertimenti sopra le fortezze</i>, rende il documento non indicativo per lo studio del territorio produttivo intorno alla capitale (sistema delle cascate non rilevabile).</p>	



CITTA' DI TORINO

Metropolitana di Torino – Linea 2 - Tratta:
Politecnico – Rebaudengo

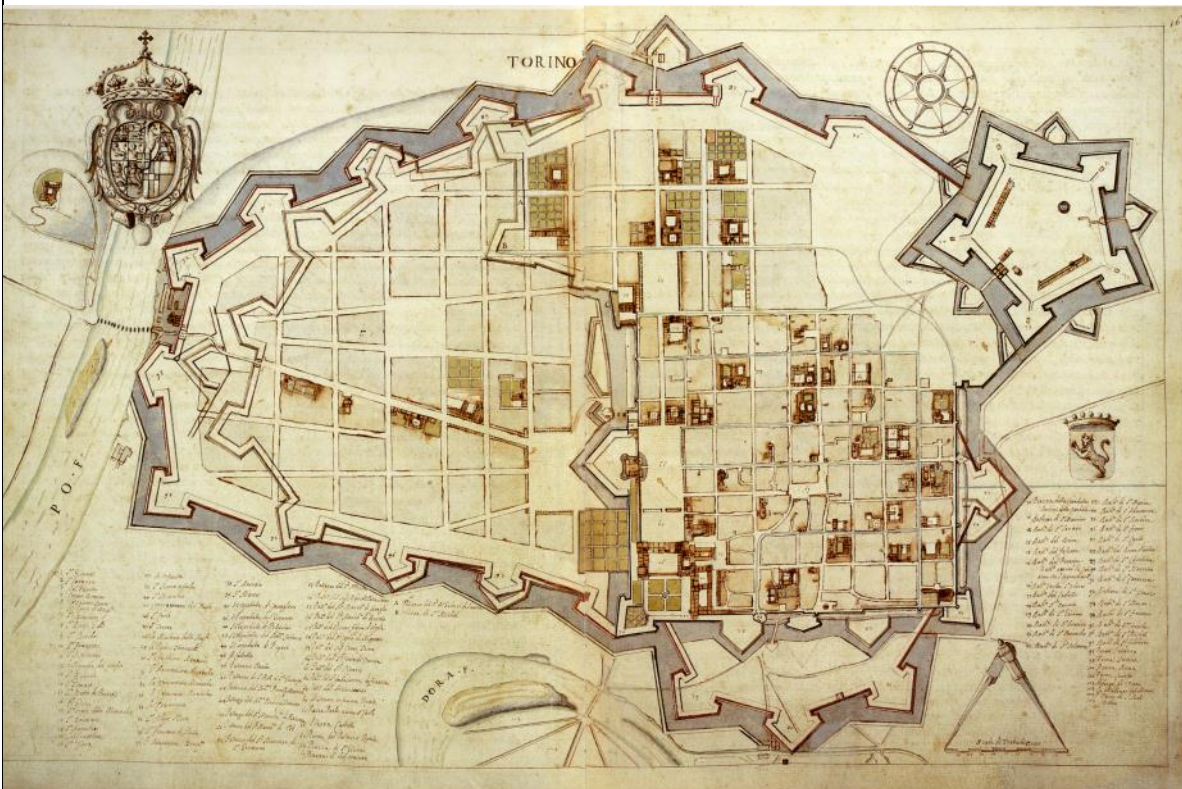
Indagine storico-archivistiche - parte generale

01_MTL2T1A0DIARGENR001


Problematicità: con riferimento alle indagini su palazzi e chiese in corrispondenza degli isolati attraversati dal tracciato già interni alle fortificazioni, nonché allo studio degli spazi scelti per le stazioni, la carta si pone come strumento che, documentando le vicende che hanno accompagnato la realizzazione dei diversi complessi, ne evidenzia lo straordinario valore storico architettonico, artistico e documentario.

Analisi area oggetto di indagine. Toponimi

Torino



Carlo Morello, *Avvertimenti sopra le fortezze. Torino, 1656* (BRT, Ms. Militaria, n. 178) (Allegato Tav. A.2. BRT_Ms.Mil 178_Morello To.jpg).

 CITTA' DI TORINO	Metropolitana di Torino – Linea 2 - Tratta: Politecnico – Rebaudengo
Indagine storico-archivistiche - parte generale	01_MTL2T1A0DIARGENR001

3.1.3 1680. Carta generale degli Stati di Sua Altezza Reale

<i>Data</i>	1680
<i>Titolo</i>	<i>Carta generale degli Stati di Sua Altezza Reale</i> [detta Carta di Madama]
<i>Autore</i>	Giovanni Tommaso Borgonio
<i>Scala</i>	In miglia di Piemonte e leghe "di un'ora di cammino"
<i>Collocazione archivistica</i>	BRT, Inc. III 311 AST, <i>Carte topografiche e disegni, Carte topografiche per A e per B, Piemonte 23</i>
<i>Allegata</i>	A.3. Borgonio_1680 copia.jpg

Descrizione generale

La *Carta generale degli Stati di Sua Altezza Reale* è realizzata negli ultimi decenni del Seicento, tra il 1672 e il 1680, da Giovanni Tommaso Borgonio quando è a servizio della seconda Madama Reale (da cui la denominazione "detta" della *Carta*) Maria Giovanna Battista di Savoia Nemours, negli anni di stesura delle tavole del *Theatrum Sabaudiae*². La *Carta*, suddivisa in quindici fogli, è redatta senza appoggiarsi a basi topografiche e geodetiche corrette, ma offre ricche informazioni geografiche ricavate integrando il rilievo diretto con fonti documentarie diverse.

Analisi area oggetto di indagine

In confronto all'area oggetto di indagine, la lettura della cosiddetta *Carta di Madama* del 1680, qui visualizzata nell'aggiornamento di Stagnone del 1772, permette di riconoscere i toponimi dei luoghi intorno a Torino e raffigura i principali assi viari che si allontanano dalla città a mandorla fortificata. A nord si riconoscono le vie verso «Altessan», «La Veneria», attraverso i «Capuccini» e, in direzione parallela al fiume Po, la strada per «Abbatia»; a sud si notano tre assi viari, uno attestato sulla regione del Valentino, gli altri verso l'area a meridione, in direzione di Beinasco e delle residenze sabaude di Mirafiori e Stupinigi.

La *Carta* mostra la città circondata dalle mura e la cittadella, unici volumi costruiti nell'intorno stretto della capitale. Il territorio esterno alle fortificazioni è raffigurato come non edificato, in cui non si riconosce il sistema delle casine, né le proprietà del casato sabaudo. Si nota, però, il profilo accennato di «Abbatia». Il foglio documenta altresì il sistema delle acque,

² Per un confronto si veda *Theatrum Sabaudiae. Teatro degli Stati del Duca di Savoia*, a cura di Rosanna Rocca, 2 volumi, Torino, Archivio Storico della Città, 2000 e Guido Gentile, *Dalla "Carta generale de' Stati di S.A.R.", 1680 alla "Carta corografica degli Stati di S.M. il Re di Sardegna", 1772, in I rami incisi dell'Archivio di Corte: sovrani, battaglie, architettura, topografia*, Torino 1982, pp. 112-129.



CITTA' DI TORINO

Metropolitana di Torino – Linea 2 - Tratta:
Politecnico – Rebaudengo

Indagine storico-archivistiche - parte generale

01_MTL2T1A0DIARGENR001


privo delle denominazioni, utilizzando tratti di spessore differenti per i diversi fiumi e per i canali.

Toponimi

Torino / Capucini / Abbazia




Giovanni Tommaso Borgonio, *Carta generale degli Stati di Sua Altezza Reale*, 1680 (BRT, Ing. III 311) (A.3. Borgonio_1680 copia.jpg)

 CITTA' DI TORINO	Metropolitana di Torino – Linea 2 - Tratta: Politecnico – Rebaudengo
Indagine storico-archivistiche - parte generale	01_MTL2T1A0DIARGENR001

3.1.4 1761-1766. Carta topografica della Caccia

<i>Data</i>	[1761-1766]
<i>Titolo</i>	<i>Carta topografica della Caccia</i>
<i>Autore</i>	[topografo piemontese]
<i>Scala</i>	scala grafica in trabucchi
<i>Collocazione archivistica</i>	AST, <i>Carte topografiche e disegni, Carte topografiche segrete</i> , 15 A VI rosso
<i>Allegata</i>	A.4. file montaggio caccia collina.jpg B.1. <i>1761-1766. Carta topografica della Caccia. Analisi critica</i>
<i>Descrizione generale</i>	
<p>La straordinaria <i>Carta topografica della Caccia</i>, non datata, è stata oggetto di studi approfonditi che ne collocano la redazione tra il 1761 e il 1766, in un periodo successivo a un editto del 1749 per l'organizzazione delle rotte venatorie. La Carta, non completa, raffigura il territorio riservato alla caccia dalla collina torinese a Rivoli, da Carignano alla Venaria Reale, mostrando con precisione la struttura produttiva del territorio, la rete viaria, il sistema delle acque, le cascine, i coltivi e le vigne³.</p>	
<i>Analisi area oggetto di indagine. Canali e bealere</i>	
<p>La <i>Carta</i> offre un disegno preciso e dettagliato del territorio interessato dai lavori per il tracciato settentrionale della linea 2 della metropolitana.</p> <p>La nuova linea, partendo da sud, entra nella città, qui raffigurata a mandorla, in prossimità della Porta Nuova, sorpassa gli isolati attigui alla porta, il secondo ordine in corrispondenza di piazza San Carlo, quello occupato da complesso dei Filippini, il giardino Savoia-Carignano, due isole delimitanti via Po e l'Accademia militare. All'interno dello spazio urbano non sono mostrati canali.</p> <p>Il sistema diviene più complesso e articolato a nord delle fortificazioni dove le vie d'acqua derivate dal fiume Dora sono più frequenti; è il caso del canale presso «C.na Fantina» e «C.o Bianco». Oltre Dora, il tracciato attraversa ancora la bealera che fiancheggia la «Strada del Regio Parco» e, probabilmente, qualche canalizzazione di minore entità non lontana dalla «C.na Nuova».</p>	

³ Per una lettura critica aggiornata si veda Chiara Devoti, *Carta topografica della Caccia 1761-1766*, in Chiara Devoti, Giovanni Maria Lupo, Pia Davico, Micaela Viglino, *La storia della città per capire, il rilievo urbano per conoscere. Borghi e borgate di Torino*, Torino, Politecnico di Torino, 2014, p. 37.

 CITTA' DI TORINO	Metropolitana di Torino – Linea 2 - Tratta: Politecnico – Rebaudengo
Indagine storico-archivistiche - parte generale	01_MTL2T1A0DIARGENR001

<p><u>Problematicità</u>: documento di imprescindibile considerazione, restituisce una rete di canali e bealere dal disegno complesso e articolato, di difficile segnalazione rispetto al disegno attuale del territorio soprattutto perché le vie d’acqua sono prive di nome; vie d’acqua caratterizzanti il percorso sono, a fronte di questa Carta, la bealera del Regio Parco e la probabile fitta canalizzazione in prossimità della Dora.</p>
<p><i>Analisi area oggetto di indagine. Cascine</i></p>
<p>I soli edifici rurali significativi lungo il tracciato della linea metropolitana 2 a nord di Torino (compreso solo in minima parte nelle carte in oggetto) risultano le cascine «Fantin» e «Bianco» e «Via Nuova».</p>
<p><u>Problematicità</u>: l’opera in progetto si sviluppa nelle adiacenze di alcune cascine in parte superstiti (benché molto trasformate), senza tuttavia mai interessarle direttamente.</p>
<p><i>Toponimi</i></p>
<p>Si riportano solo gli essenziali: Torino / Orbassano / Crocetta / Regio Parco</p>



CITTA' DI TORINO


Metropolitana di Torino – Linea 2 - Tratta:
Politecnico – Rebaudengo

Indagine storico-archivistiche - parte generale

01_MTL2T1A0DIARGENR001



Carta topografica della Caccia, [1761-1766] (AST, Carte topografiche e disegni, Carte topografiche segrete, 15 A VI rosso) (Allegato Tav. A.4. file montaggio caccia collina.jpg).

 CITTA' DI TORINO	Metropolitana di Torino – Linea 2 - Tratta: Politecnico – Rebaudengo
Indagine storico-archivistiche - parte generale	01_MTL2T1A0DIARGENR001

3.1.5 1762. Copia della carta dell'interno della Città di Torino che comprende ancora il Borgo di Po

<i>Data</i>	[1762]
<i>Titolo</i>	<i>Copia della carta dell'interno della Città di Torino che comprende ancora il Borgo di Po</i>
<i>Autore</i>	[disegnatore piemontese]
<i>Scala</i>	scala grafica in trabucchi
<i>Collocazione archivistica</i>	A.4. AST, <i>Carte topografiche e disegni, Carte topografiche per A e per B, Torino, m. 16</i>
<i>Allegata</i>	A.5. AeB_mazzo16.jpg
<i>Descrizione generale</i>	
<p>Realizzata all'inizio della seconda metà del Settecento, quando Torino aveva concluso la sua principale espansione, rappresenta la capitale 'dall'interno', ossia dall'interno delle fortificazioni, ma è priva di queste. La carta, orientata con il nord in basso, documenta una fase dei lavori della Città vecchia, la città quadrata di primo impianto che, nel Settecento, è interessata da interventi di razionalizzazione dello spazio urbano. Il disegno comprende gli isolati degli ampliamenti meridionale, orientale e occidentale, ed è completato del profilo degli isolati del Borgo di Po, esteso sulle due sponde del fiume, prova della crescente importanza assunta dai borghi al di fuori della cinta muraria. Il dettaglio delle isole offre un'immagine delle piante delle chiese, motivo per cui è comparabile con la pianta di Torino di Carlo Morello (1656), e delle piante degli atri e talvolta delle corti e dei giardini dei principali palazzi nobiliari cittadini.</p>	
<i>Analisi area oggetto di indagine</i>	
<p>Il tracciato della progettata metropolitana attraversa la città a mandorla fortificata toccando, seppure dal sottosuolo, gli isolati di impianto di età moderna, esito dei lavori avviati nel Seicento durante la prima e la seconda espansione di Torino, verso meridione e in direzione della collina. La carta «dell'interno» interessa il percorso tra le progettate stazioni della linea 2 Porta Nuova ex Vittorio Emanuele, Carlo Alberto ex San Carlo, Giardini Reali ex Università che, rispetto al disegno, sono posti tra l'area esterna alla Contrada nuova, ora via Roma, e il territorio esterno alle attuali piazza Castello e via Verdi.</p> <p>Da sud (in alto in questa carta), il percorso si colloca nell'area estesa tra i primi due isolati attigui alla Porta Nuova, volgendo in direzione orientale ai margini del secondo ordine di isole di piazza San Carlo e in corrispondenza dell'isolato San Filippo. Il disegno mostra i volumi costruiti, nonché la presenza, oltre al complesso di Padri Filippini, di palazzi nobiliari con giardino tra cui emerge palazzo Carignano. La stazione Carlo Alberto è, infatti, prevista in corrispondenza del giardino Savoia Carignano, tra il palazzo e le scuderie, ora Biblioteca</p>	



CITTA' DI TORINO

Metropolitana di Torino – Linea 2 - Tratta:
Politecnico – Rebaudengo

Indagine storico-archivistiche - parte generale

01_MTL2T1A0DIARGENR001


Nazionale, qui raffigurato con aiuole geometriche e regolari e un grande viale perpendicolare all'atrio ellittico del costruito guariniano.

Il tracciato prosegue oltre i volumi dei corpi di fabbrica prospicienti l'attuale via Po, attraversati in corrispondenza dell'isola trapezoidale non lontana da piazza Castello (delimitata dall'attuale via Bogino), esito di un impianto complesso, ancora da approfondire, ma già segnalata nei progetti della città del primo Seicento, sebbene l'estensione organizzata intorno alla Contrada di Po sia decretata solo nel 1673. Il percorso della linea 2 attraversa poi le isole già occupate dal Regio Teatro e dall'Accademia militare, architetture emblematiche della "zona di comando".

Problematicità: con riferimento alle indagini su palazzi e chiese in corrispondenza degli isolati attraversati dal tracciato già interni alle fortificazioni, nonché allo studio degli spazi scelti per le stazioni, la carta si pone come strumento che, documentando le vicende che hanno accompagnato la realizzazione dei diversi complessi, ne evidenzia lo straordinario valore storico architettonico, artistico e documentario.



Copia della carta dell'interno della Città di Torino che comprende ancora il Borgo di Po, [1762] (AST, Carte topografiche e disegni, Carte topografiche per A e per B, Torino, m. 16) (Allegato Tav. A.5. AeB_mazzo16.jpg)

 CITTA' DI TORINO	Metropolitana di Torino – Linea 2 - Tratta: Politecnico – Rebaudengo
Indagine storico-archivistiche - parte generale	01_MTL2T1A0DIARGENR001

3.1.6 1772. Carta corografica degli Stati di S.M: il Re di Sardegna data in luce dall'Ingegnere Borgonio nel 1683 corretta ed accresciuta nell'anno 1772

<i>Data</i>	1772
<i>Titolo</i>	<i>Carta corografica degli Stati di S.M: il Re di Sardegna data in luce dall'Ingegnere Borgonio nel 1683 corretta ed accresciuta nell'anno 1772</i>
<i>Autore</i>	da Giovanni Tommaso Borgonio [incisore Giovanni Tommaso Borgonio; Giacomo Stagnone]
<i>Scala</i>	In miglia di Piemonte e leghe di Francia
<i>Collocazione archivistica</i>	AST, <i>Carte topografiche e disegni, Carte topografiche per A e B, Piemonte 23</i>
<i>Allegata</i>	A.6. AST Segrete, Borgonio (Stagnon) B I Nero f 3 _ dettaglio Tor.jpg
<i>Descrizione generale</i>	
<p>La grandiosa opera di Giovanni Tommaso Borgonio confluita, sul finire del Seicento, nella <i>Carta generale degli Stati di Sua Altezza Reale</i> è rivista, e conclusa nel 1772, da Giacomo Stagnone che si occupa sia di rivedere i fogli originali seicenteschi, sia di incidere su lastra sezioni nuove. La nuova <i>Carta</i>, infatti, riflette il nuovo Stato, ingrandito all'indomani del trattato di Utrecht del 1713; pur priva di dedica, si pone come significativa espressione della recente regalità sabauda⁴.</p>	
<i>Analisi area oggetto di indagine</i>	
<p>L'aggiornamento della grande <i>Carta</i> del 1680, affidato a Stagnone e poi datato 1772, mostra il territorio di Torino esterno alle fortificazioni non edificato, l'andamento dei fiumi Po, Dora e Stura, il percorso di vie d'acqua minori e il sistema della viabilità. Carta non fondata su un rilievo topografico del territorio, restituisce però, con riferimento all'area di indagine, il segno dei canali e delle bealere, ma non ne precisa la denominazione. Al contrario, il sistema delle cascine non è segnalato, ma è marginalmente identificabile attraverso lo studio dei toponimi.</p>	

⁴ Per un approfondimento, oltre a quanto citato in merito alla Carta di Madama, si veda Guido Gentile, *Dalla "Carta generale de' Stati di S.A.R." 1680 alla "Carta corografica degli Stati di S.M. il re di Sardegna" 1772*, in *I rami incisi dell'Archivio di Corte. Sovrani battaglie architetture topografia*, catalogo della mostra, Torino 1981-1982, pp. 112-167 e Id., *La "Carta corografica degli Stati di S.M. il re di Sardegna" 1772: permanenza ed evoluzione di un'immagine*, in *Il teatro delle terre. Cartografia sabauda tra Alpi e pianura*, a cura di Isabella Ricci Massabò, Guido Gentile, Blythe Alice Raviola, Savigliano, L'Artistica, 2006, pp. 41-77.



CITTA' DI TORINO

Metropolitana di Torino – Linea 2 - Tratta:
Politecnico – Rebaudengo

Indagine storico-archivistiche - parte generale


01_MTL2T1A0DIARGENR001

Toponimi

Torino / Parco / Abbazia / la Generale



Giovanni Tommaso Borgonio (incisore Giovanni Maria Belgrano, Giacomo Stagnone), *Carta corografica degli Stati di S.M: il Re di Sardegna data in luce dall'Ingegnere Borgonio nel 1683 corretta ed accresciuta nell'anno 1772, 1772* (AST, *Carte topografiche e disegni, Carte topografiche per A e B, Piemonte 23*) (Allegato Tav. A.6. AST Segrete, Borgonio (Stagnon) B I Nero f 3 _dettaglio Tor.jpg).

 CITTA' DI TORINO	Metropolitana di Torino – Linea 2 - Tratta: Politecnico – Rebaudengo
Indagine storico-archivistiche - parte generale	01_MTL2T1A0DIARGENR001

3.1.7 1790. Ignazio Amedeo Galletti. Pianta Geometrica della Reale città e Cittadella di Torino colla loro fortificazione

<i>Data</i>	1790
<i>Titolo</i>	<i>Pianta Geometrica della Reale città e Cittadella di Torino colla loro fortificazione</i>
<i>Autore</i>	Ignazio Amedeo Galletti
<i>Scala</i>	scala grafica in trabucchi
<i>Collocazione archivistica</i>	ASCT, <i>Tipi e disegni</i> , 64.2.13
<i>Allegata</i>	A.7. Galletti_TD 64.2.13.tif
<i>Descrizione generale</i>	
<p>Opera del disegnatore piemontese Ignazio Amedeo Galletti (Pontestura 1726 - Torino 1792), la pianta è una delle ultime raffigurazioni della città di Antico Regime, precedente lo smantellamento delle fortificazioni del periodo napoleonico. Mostra il completo processo di espansione urbana della capitale e i progetti di "dirizzamento" delle contrade di Porta Palazzo, di Dora Grossa e di via e piazza Palazzo di Città, conclusi solo un ventennio prima. Ricca di straordinari dettagli, corredata del nome degli isolati, è completata da una legenda che precisa i «numeri applicati alle chiese» rappresentate in pianta all'interno degli isolati.</p>	
<i>Analisi area oggetto di indagine</i>	
<p>Elaborato scelto per indagare il disegno degli isolati della città a mandorla fortificata attraversati dal progettato tracciato della linea 2 della metropolitana, la <i>Pianta Geometrica</i> di Galletti permette di evidenziare che il tracciato attraversa la fortificazione nell'area del bastione «B. Amedeo», l'isolato «S. Antonio da Padova» e segue la «Contrada de Coriatori» tra le isole «S. Cristina» e «S. Eufemia», scorrendo sotto quest'ultimo. Il percorso continua nell'interrato delle isole «S. Aymo» e «S. Filippo» per raggiungere il giardino di palazzo Carignano, disegnato ad aiuole geometriche e viali rettilinei. La «Contrada di Po» è attraversata dove è delimitata dall'isolato «S. Ludovico» e «S. Apollonia», primo volume costruito prospiciente, a est, piazza Castello. L'«Accademia Reale», la «Scuderia della Cavallerizza», la «Cavallerizza» e gli «Archivi di Corte» occupano l'isola intitolata «S. Lucia», ai margini delle fortificazioni settentrionali, tra il bastione «S. Maurizio» e la «Porta di soccorso»</p>	
<p>Disegno limitato allo spazio urbanizzato, quindi non indicativo per lo studio del sistema delle cascine, mostra la distribuzione del sistema delle acque che, in questa carta, sono rappresentate a sud del bastione Beato Amedeo e a nord del bastione S. Maurizio, con lo «Scaricatore del Giardino» quasi perpendicolare; si legge altresì la rete delle acque interna alle mura qui raffigurata sull'asse di tutte le vie tra loro perpendicolari, in una soluzione che, per valutarne la veridicità, dovrà essere approfondita.</p>	



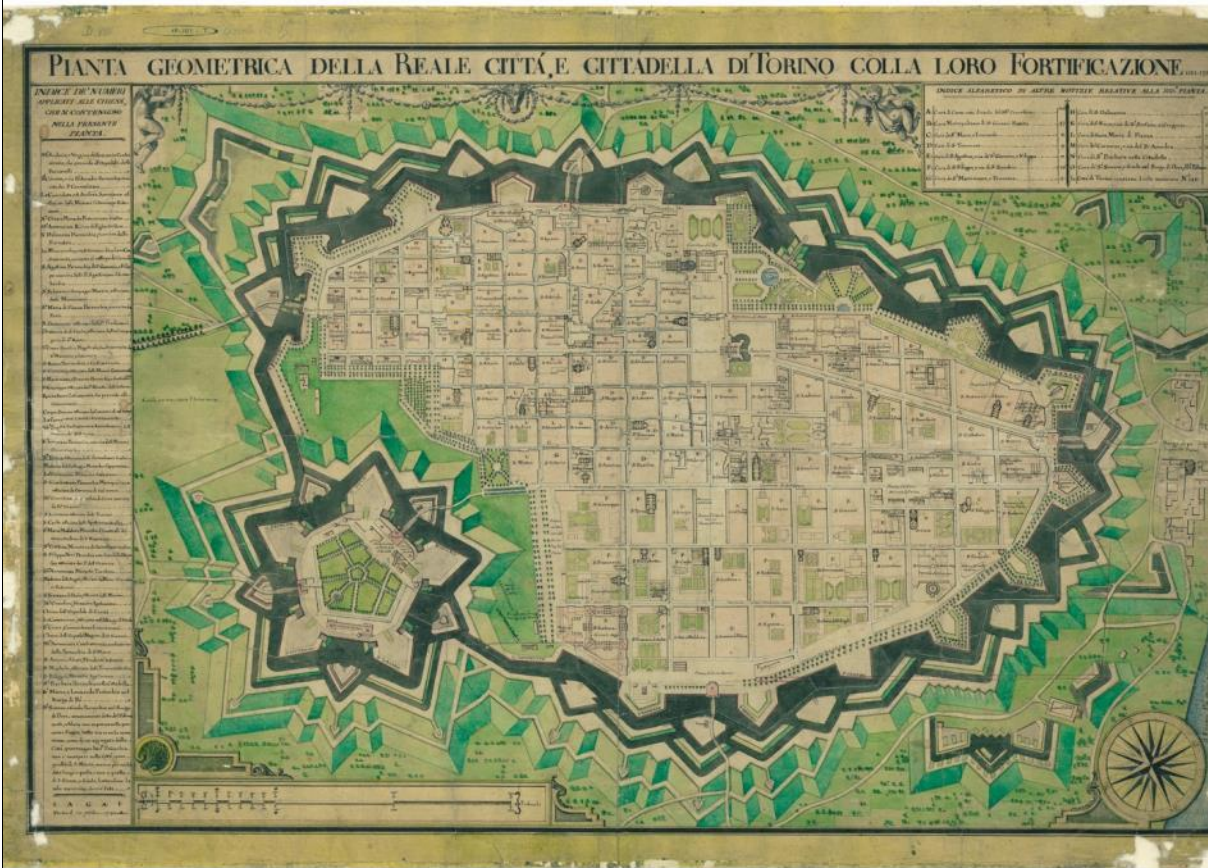
CITTA' DI TORINO

Metropolitana di Torino – Linea 2 - Tratta:
Politecnico – Rebaudengo


Indagine storico-archivistiche - parte generale

01_MTL2T1A0DIARGENR001

Problematicità: con riferimento alle indagini su palazzi e chiese in corrispondenza degli isolati attraversati dal tracciato già interni alle fortificazioni, nonché allo studio degli spazi scelti per le stazioni, la carta si pone come strumento che, documentando le vicende che hanno accompagnato la realizzazione dei diversi complessi, ne evidenzia lo straordinario valore storico architettonico, artistico e documentario.



Ignazio Amedeo Galletti, *Pianta Geometrica della Reale città e Cittadella di Torino colla loro fortificazione*, 1790 (ASCT, *Tipi e disegni*, 64.2.13) (Allegato Tav. A.7. Galletti_TD 64.2.13.tif)

 CITTA' DI TORINO	Metropolitana di Torino – Linea 2 - Tratta: Politecnico – Rebaudengo
Indagine storico-archivistiche - parte generale	01_MTL2T1A0DIARGENR001

3.1.8 1790-1791. Giovanni Amedeo Grossi. Carta corografica dimostrativa del territorio della Città di Torino

<i>Data</i>	1790-1791
<i>Titolo</i>	<i>Carta corografica dimostrativa del territorio della città di Torino, luoghi e parti confinanti coll'annotazione precisa di tutti gli edifici civili, e rustici, loro denominazione, cognome e titolo de' rispettivi attuali possessori de' medesimi, la designazione, e nome di tutte le strade, e delle principali bealere, e loro diramazioni</i>
<i>Autore</i>	Giovanni Lorenzo Amedeo Grossi [incisione Pietro Amati, Pio Tela]
<i>Scala</i>	scala grafica
<i>Collocazione archivistica</i>	ASCT, Collezione Simeom, D1800
<i>Allegata</i>	A.8. SIM D1800.jpg B.2. 1790-1791. Giovanni Amedeo Grossi. Carta corografica dimostrativa del territorio della Città di Torino. Analisi critica
<i>Descrizione generale</i>	
<p>La <i>Carta</i>, redatta e pubblicata a corredo di due guide dall'architetto Giovanni Lorenzo Amedeo Grossi, rappresenta il rilevamento della città e dell'intero territorio ad essa circostante, testimoniando l'avvenuto assestamento alla fine dell'<i>Ancien Règime</i> di un nuovo assetto fondiario correlato all'affermarsi della nuova nobiltà di origine borghese. È una raffigurazione dettagliata di Torino e della struttura produttiva del suo territorio: restituisce un rilievo attento di strade e corsi d'acqua, e di cascine e vigne, con l'indicazione dei rispettivi proprietari.</p>	
<i>Analisi area oggetto di indagine. Canali e bealere</i>	
<p>L'area oggetto di indagine interessa l'intero documento, attraversando la città e il territorio foraneo che, a fine Settecento, è ancora a prevalente e quasi completo uso agricolo.</p> <p>Nel «Feudo di S. Brigida», dove è «La Cascinagrossa del Conte Provana» scorre un canale, sulla carta privo di denominazione, che si attesta sullo «Stradone di Stupinigi» in prossimità di «Porta Nuova». Si tratta, pertanto, di una delle molte diramazioni delle vie d'acqua riconoscibili a sud della porta urbana, in prossimità dello «Stradone di Stupinigi» e della «Strada di Pinerolo».</p> <p>Un ulteriore canale scorre lungo la «Strada di Pinerolo», sull'asse del «Convento di S. Salvatore», motivo per cui non si esclude possa interessare l'area di lavoro.</p>	



Il documento è privo dell'indicazione dei canali all'interno delle mura.

A nord, in prossimità della «Casa den.ta La Roa» si legge una bealera direttamente derivata dal fiume Dora; è probabile che non attraversi il tracciato, ma si segnala a testimonianza delle tante derivazioni del fiume, in parte non note con certezza, a settentrione di Torino dove, è noto, si riconoscono insediamenti proto-industriali.

Il tracciato attraversa quindi il «Canale del R. Parco» (in prossimità dello spazio in cui è indicato il toponimo).

Il successivo attraversamento della «Bealera Nuova», sul confine dei lotti disegnati da Grossi, è sull'asse di «il Casotto C.na di S.S.R.M.».

Nel percorso in direzione del deposito Rebaudengo, la linea 2 attraversa ancora la «Bealera delle Mad[dalene]», non lontano dalla «C.na dell'Osped. di S. Gio.».

Il tracciato prosegue in corrispondenza della «Strada d'Agliè e Chivasso», non lontano da «La Florita. C.na della Contessa di Carpenetto».

Il prolungamento in direzione di Abbazia di Stura mostra il superamento di un canale, non denominato sulla carta, direttamente derivata dal fiume Stura, testimonianza di un'ulteriore rete di canali in prossimità del fiume.

Oltre il fiume Stura non si leggono altre vie d'acqua.

Problematicità: la carta è un utile strumento di lavoro che segnala la presenza della rete delle acque, ma è da considerarsi attendibile nel dettaglio a fronte di un confronto con documenti fondati su un verificato sistema di rilievo del territorio.

Analisi area oggetto di indagine. Cascine

Nell'area oggetto di studio a nord, nel territorio prevalentemente coltivato e produttivo della «Regione delle Maddalene», si riconoscono le cascine «la Roa» «la Verdina», «Druetto» e la villa «la Gioia». Al di là della Stura si individuano le borgate «del Biasone» (esiste ancora oggi la cascina «il Biasone» all'incrocio tra via Chiesa e strada San Mauro) e «di Cassinette». Si segnalano infine, a ovest rispetto al tracciato della linea metropolitana in progetto, la cascina «la Florita», oggi «Marchesa», tuttora esistente, in gran parte riplasmata e adibita a biblioteca comunale e la cascina «Fossata», ancora esistente.

Problematicità: L'opera in progetto si sviluppa nelle adiacenze di alcune cascine in parte superstiti (benché molto trasformate), senza tuttavia mai interessarle direttamente.

Toponimi

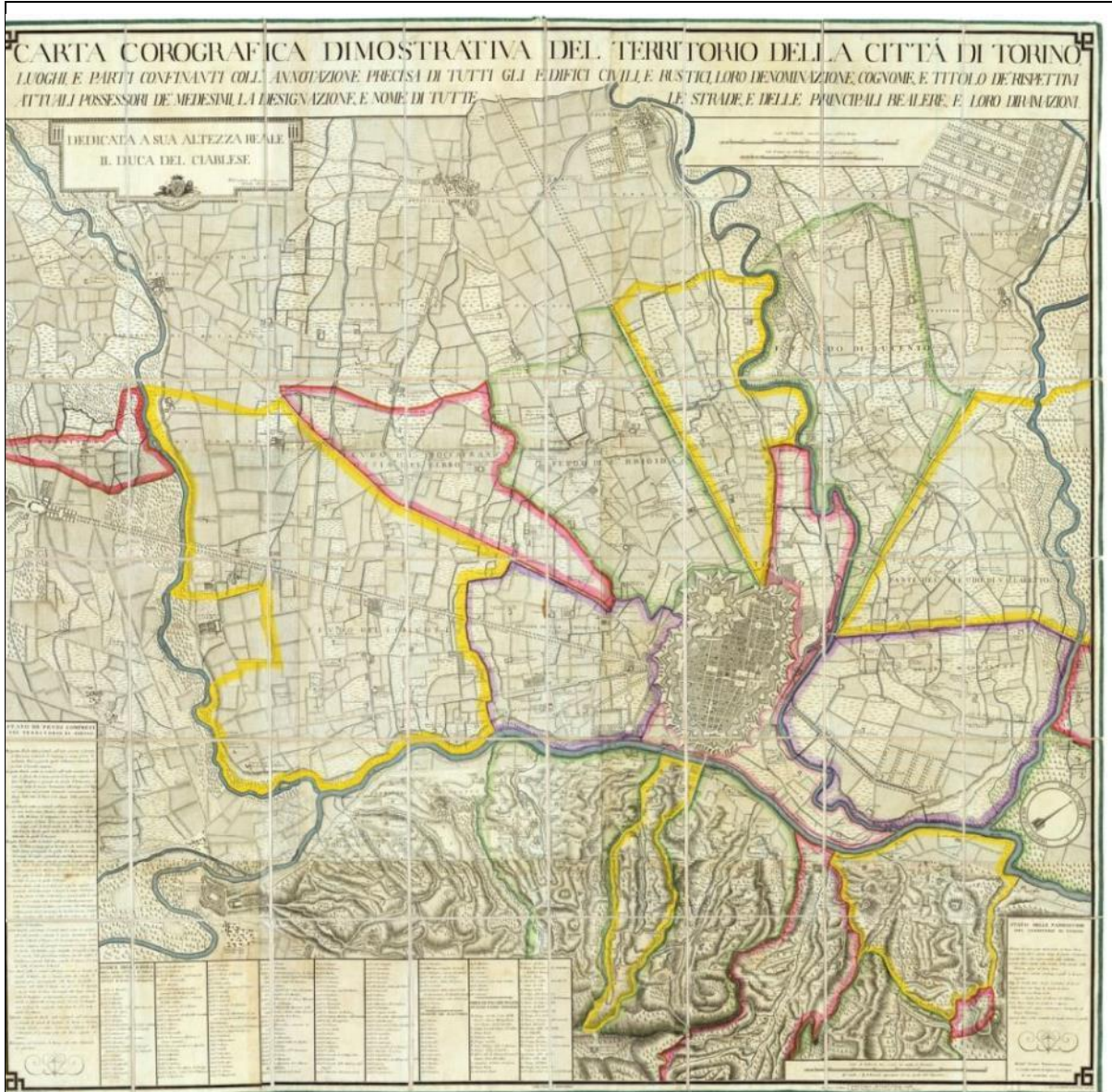


CITTA' DI TORINO


Metropolitana di Torino – Linea 2 - Tratta:
Politecnico – Rebaudengo

Indagine storico-archivistiche - parte generale

01_MTL2T1A0DIARGENR001




Giovanni Amedeo Grossi, *Carta corografica dimostrativa del territorio della città di Torino*, 1790 (ASCT, *Collezione Simeom*, D1800) (Allegati Tav. A.8. SIM D1800.jpg)

 CITTA' DI TORINO	Metropolitana di Torino – Linea 2 - Tratta: Politecnico – Rebaudengo
Indagine storico-archivistiche - parte generale	01_MTL2T1A0DIARGENR001

3.1.9 XIX sec. [1804-1805]. Torino. Catasto francese


<i>Data</i>	[1804-1805]
<i>Titolo</i>	<i>Ville impériale de Turin. Département du Po. Arrondissement Communal & Canton de Turin. Plan géométrique de la Commune de Turin</i>
<i>Autore</i>	Giovanni Battista Sappa
<i>Scala</i>	1:5.000
<i>Collocazione archivistica</i>	AST, Sez. Riunite, Finanze, Catasti, Catasto Francese, Torino
<i>Allegata</i>	A.9. napoleonico intero MR.jpg B.3. XIX sec. [1805-1806]. Torino. Catasto francese. Analisi critica
<i>Descrizione generale</i>	
<p>Strumento fiscale realizzato in periodo napoleonico, catasto per masse di coltura, rileva il territorio misurando separatamente l'insieme dei terreni di una stessa coltura, senza considerare l'insieme delle proprietà, ma le "masse" delle diverse coltivazioni; di fatto, una figura rappresenta un tipo di coltivazione e può riunire anche terreni di proprietari differenti. Torino, qui nel foglio di insieme in cui si mostra nell'estensione territorio corrispondente al comune, solcata dai tre fiumi Po, Dora e Stura, è raffigurata alla scala di 1:5.000 in venti fogli distinti; oltre lo spazio urbano, l'organizzazione del territorio nell'intorno della capitale – della cui struttura agricola è offerta un'immagine di estremo rilievo – riprende il disegno consolidato mostrato dalla cartografia del secondo Settecento.</p>	
<i>Analisi area oggetto di indagine. Canali e bealere</i>	
<p>L'area di studio si estende nel territorio interessato dalle operazioni di catastazione in periodo francese. Il tracciato si legge nei fogli di dettaglio del catasto, cui si rimanda per successivi approfondimenti, e nel <i>Plan géométrique de la Commune de Turin</i>. In questo si nota come il percorso della linea 2 della metropolitana, dall'area esterna ai confini meridionali del centro di Torino alla regione a nord in prossimità di Abbazia di Stura, attraversi diversi canali e bealere. Si segnalano qui il canale in prossimità delle smantellate fortificazioni, una via d'acqua parallela alla Dora, il «Canal du Parc» con la relativa rete di diramazioni il «Riofredo» nell'«Hameau de Bertoula» e il canale tangente al complesso dell'Abbazia di Stura.</p>	
<p><u>Problematicità</u>: il documento è qui segnalato come strumento utile a introdurre l'analisi delle fonti storico-documentarie di natura fiscale, necessario per una conoscenza puntuale del sistema di canali e bealere che, tuttavia non è di facile e precisa lettura alla scala 1:5.000, ma potrà essere oggetto di successivi approfondimenti basati sullo studio dei singoli fogli che raffigurano l'area di indagine. Manca la denominazione dei canali, esclusa la bealera del Regio Parco.</p>	

 CITTA' DI TORINO	Metropolitana di Torino – Linea 2 - Tratta: Politecnico – Rebaudengo
Indagine storico-archivistiche - parte generale	01_MTL2T1A0DIARGENR001

<i>Analisi area oggetto di indagine. Cascine</i>
<p>Nell'area a nord dell'urbanizzato, interessata dal progetto della linea 2 della metropolitana, si individuano tra la Dora e la Stura le cascine «Bisognosa», «Druetto», «Cremona», «la Prota», «la Marquise» e «la Fossata»; al di là della Stura, la «Magra», la «Falconiera», il «Blasone» e il «Blasonetto», «Origlia» e la «Verna».</p> <p>Problematicità: L'opera in progetto si sviluppa nelle adiacenze di alcune cascine in parte superstiti (benché molto trasformate), senza tuttavia mai interessarle direttamente: le cascine «la Marchesa» e «la Fossata» e «il Blasone» e «la Falconiera» oltre la Stura.</p>
<i>Toponimi</i>
Turin



Giovanni Battista Sappa, Ville impériale de Turin. Département du Po. Arrondissement Communal & Canton de Turin. Plan géométrique de la Commune de Turin, 1804-1805 (AST, Sez. Riunite, Finanze, Catasti, Catasto Francese, Torino) (Allegato Tav. A.9. napoleonico intero MR.jpg).

 CITTA' DI TORINO	Metropolitana di Torino – Linea 2 - Tratta: Politecnico – Rebaudengo
Indagine storico-archivistiche - parte generale	01_MTL2T1A0DIARGENR001

3.1.10 1816-1830. Carta degli Stati Sardi. Torino

<i>Data</i>	1816-1830
<i>Titolo</i>	<i>Carta degli Stati Sardi. Torino</i>
<i>Autore</i>	Corpo Reale dello Stato Maggiore
<i>Scala</i>	1:50.000
<i>Collocazione archivistica</i>	IGM, Firenze, <i>Archivio Topocartografico, Cartografie generali, Corpo Stato Maggiore Esercito Sardo 1816-1830, f. M10, Torino</i>
<i>Allegata</i>	A.10. 1816-30_A0003957.jpg B.4. <i>1816-1830. Carta degli Stati Sardi. Analisi critica</i>
<i>Descrizione generale</i>	
<p>La <i>Carta degli Stati Sardi di Terraferma</i> spicca tra la documentazione cartografica storica relativa al periodo della prima Restaurazione per la notevole qualità grafica, la completezza e la nitidezza di impianto che ne fanno un riferimento imprescindibile per lo studio del territorio dello Stato. Rilevata ed estesa tra il 1816 e il 1830 da tecnici militari per la mappatura completa del territorio degli Stati Sardi non insulari, e per integrare e correggere le imprecisioni ancora presenti nel lavoro di Stagnone, la carta individua, su un reticolo trigonometrico, gli elementi fondanti il territorio, evidenziando con segni differenti la morfologia dei siti, prati, boschi, vigneti, alteni, risaie. È tracciata alla scala di 1:50.000, con un rapporto grafico in trabucchi e miglia di Piemonte. Nel foglio relativo a Torino risultano chiaramente leggibili il sistema dei canali, quello delle cascine e la rete infrastrutturale, elementi propri del rapporto consolidato tra capitale e territorio.</p>	
<i>Analisi area oggetto di indagine. Canali e bealere</i>	
<p>Il sistema delle acque non è mostrato all'interno dello spazio urbano.</p> <p>Si presenta, poi, suddiviso in due canali in prossimità della «B.a di Dora». A nord si individua un ulteriore canale tra «la Bisognosa» e «C. Belli» e, verso «Druetto», la bealera del Regio Parco. Oltre la Stura, è ancora la rete di canali nell'intorno di «l'Abbazia di Stura».</p>	
<i>Analisi area oggetto di indagine. Cascine</i>	
<p>La carta ad ampia scala conferma la vocazione agricola e produttiva del territorio oggetto di studio. Oltre la Stura, verso San Mauro, le cascine «Scalalio», «la Falconiera» e «li Biasioni»: le ultime due tuttora esistenti, anche se molto trasformate per uso residenziale.</p> <p>Problematicità: L'opera in progetto si sviluppa nelle adiacenze di alcune cascine in parte superstiti (benché molto trasformate), senza tuttavia mai interessarle direttamente: a nord le cascine «il Blasone» e «la Falconiera».</p>	



CITTA' DI TORINO

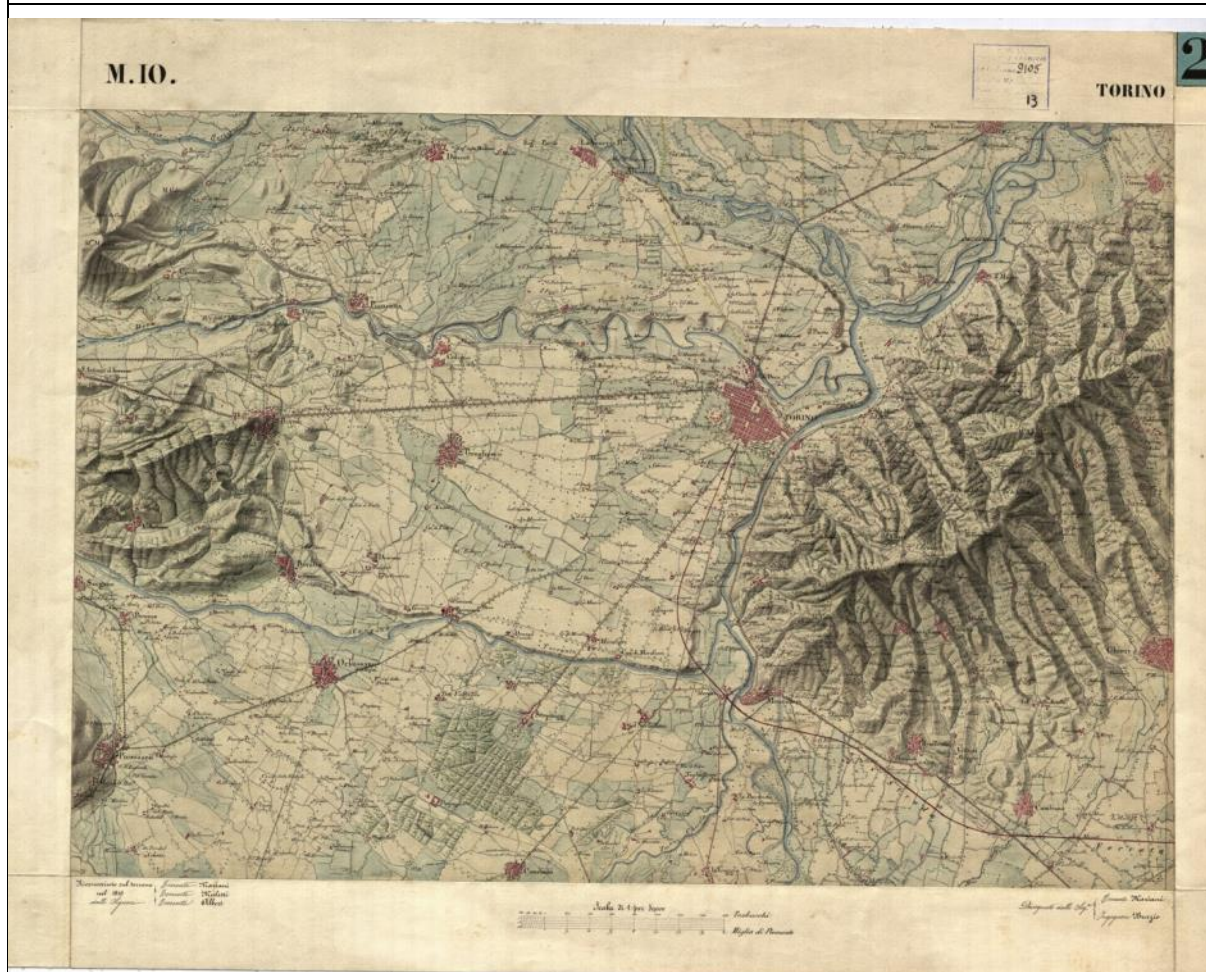
Metropolitana di Torino – Linea 2 - Tratta:
Politecnico – Rebaudengo

Indagine storico-archivistiche - parte generale


01_MTL2T1A0DIARGENR001

Toponimi

Per i dettagli si rimanda ai testi della presente scheda, ma per un confronto con aree vaste nell'intorno della capitale si legge: B.ta di Dora / il Parco / Bertolla / Abbazia di Stura.



Didascalia immagine (IGM, Firenze, *Archivio Topocartografico, Cartografie generali*, Corpo Stato Maggiore Esercito Sardo 1816-1830, f. M10, Torino) (Allegato Tav. A.10. 1816-30_A0003957.jpg).

 CITTA' DI TORINO	Metropolitana di Torino – Linea 2 - Tratta: Politecnico – Rebaudengo
Indagine storico-archivistiche - parte generale	01_MTL2T1A0DIARGENR001

3.1.11 1823. Torino. Catasto Gatti

<i>Data</i>	1823
<i>Titolo</i>	<i>Carta Geometrica della Real Città di Torino e sue adiacenze colle divisioni parziali di ciascheduna proprietà</i>
<i>Autore</i>	Andrea Gatti
<i>Scala</i>	1:1.184
<i>collocazione archivistica</i>	ASCT, <i>Tipi e disegni</i> , 64.4.4
<i>Allegata</i>	A.11. TD 64.4.4.jpg
<i>Descrizione generale</i>	
<p>Catasto geometrico-particellare con fini perequativi redatto da Alberto e Andrea Gatti tra il 1817 e il 1820 per il comune di Torino che, dotato unicamente di un catasto per masse di coltura, doveva assicurarsi in tempi brevi la conoscenza della base dell'imposizione fondiaria. È conservato nell'Archivio Storico del Comune di Torino.</p>	
<p>Il sistema di rilevamento assume come unità base la particella, che corrisponde a qualunque fondo spettante allo stesso possessore, situato nello stesso comune e con la stessa qualità di colture (se terreno) o la stessa destinazione (se fabbricato).</p>	
<p>Le mappe catastali si presentano quale utile e minuzioso strumento per lo studio e il riconoscimento delle strutture formali delle cascine e del sistema di canali, sia urbani che extraurbani, rappresentati nel preciso momento della rilevazione.</p>	
<i>Analisi area oggetto di indagine</i>	
<p>Lo studio dell'area oggetto di indagine in confronto al catasto realizzato dai Gatti negli anni della Restaurazione restituisce, con riferimento alla tavola in esame, la presenza di canali a sud delle fortificazioni, nell'area di Porta nuova, con un attraversamento della «Strada di Nizza». A nord si riconosce un canale che segue l'andamento delle fortificazioni.</p>	
<p>Nella mappa non sono raffigurate parti delle aree oggetto di indagine caratterizzate dalla presenza di cascine.</p>	
<p>Problematicità: il catasto Gatti, di cui questo foglio è solo marginalmente significativo, è qui schedato in quanto necessario riferimento per studi successivi, in confronto alle tavole che rappresentano, oltre alla città già a mandorla, il territorio della "campagna" di Torino a una scala di rappresentazione utile a individuare il sistema delle acque e l'uso agricolo del suolo.</p>	
<i>Toponimi</i>	
Torino	

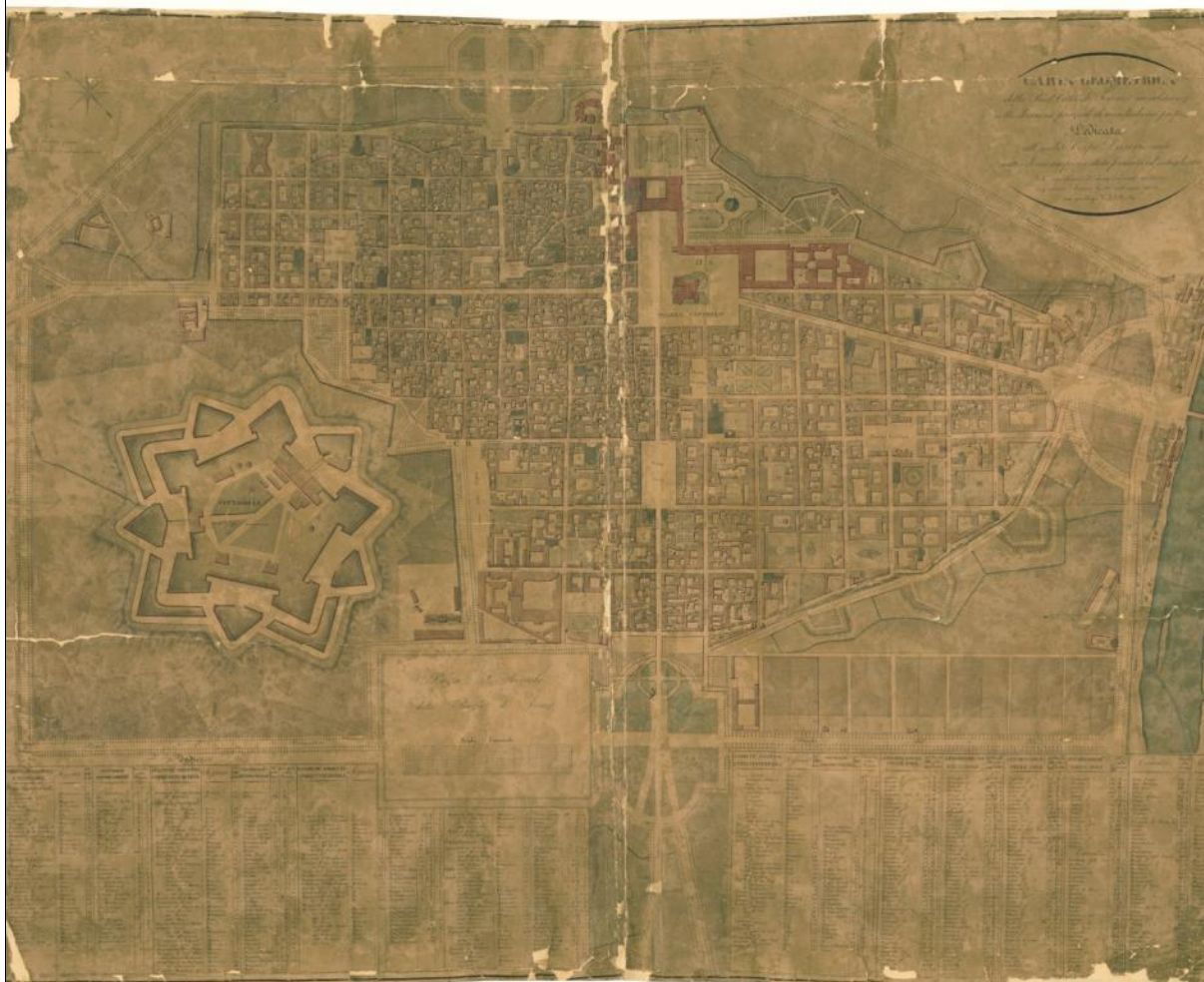


CITTA' DI TORINO


Metropolitana di Torino – Linea 2 - Tratta:
Politecnico – Rebaudengo

Indagine storico-archivistiche - parte generale

01_MTL2T1A0DIARGENR001




Andrea Gatti, *Carta Geometrica della Real Città di Torino e sue adiacenze colle divisioni parziali di ciascheduna proprietà*, 1823 (Allegato Tav. A.11. TD 64.4.4.jpg).

 CITTA' DI TORINO	Metropolitana di Torino – Linea 2 - Tratta: Politecnico – Rebaudengo
Indagine storico-archivistiche - parte generale	01_MTL2T1A0DIARGENR001

3.1.12 1840. Antonio Rabbini. Topografia della città e territorio di Torino cogli immediati suoi contorni

<i>Data</i>	1840
<i>Titolo</i>	<i>Topografia della città e territorio di Torino cogli immediati suoi contorni</i>
<i>Autore</i>	Antonio Rabbini [incisore Vittorio Angeli]
<i>Scala</i>	scala grafica in trabucchi e scala metrica
<i>Collocazione archivistica</i>	ASCT, <i>Collezione Simeom</i> D1803 ASCT, <i>Tipi e disegni</i> , 64.8.3
<i>Allegata</i>	A.12. SIM D1803.jpg TD 64.8.3.jpg
<i>Descrizione generale</i>	
<p>Carta topografica della città di Torino e del suo intorno, è realizzata dal geometra Antonio Rabbini – autore del più celebre catasto – nel 1840. Raffigura lo sviluppo urbanistico della capitale e del territorio nel periodo precedente l’Unificazione nazionale, evidenziando il rapporto tra la città, i suoi fiumi, la collina e il territorio extra foraneo. Il disegno minuzioso distingue palazzi, ville, cascate della parte piana e della collina e permette il riconoscimento del reticolo di canali e bealere. L’elaborato grafico è corredato, e completato, dall’<i>Elenco dei nomi dei proprietari delle cascate, ville e fabbriche designate sulla Carta topografica della città, territorio di Torino e suoi contorni</i> (Torino, G.B. Maggi, 1840). L’Archivio Storico della Città di Torino ne conserva due copie, nei fondi <i>Collezione Simeom</i> e <i>Tipi e disegni</i>, di differente colorazione.</p>	
<i>Analisi area oggetto di indagine. Canali e bealere</i>	
<p>La <i>Topografia della città</i> realizzata da Rabbini e datata 1840 presenta un’interessante raffigurazione di sintesi della rete delle acque nel territorio intorno alla capitale.</p> <p>Il percorso della linea 2 della metropolitana attraversa, in corrispondenza di Porta Nuova / attuale via Nizza, altre canalizzazioni che sono dirette verso il Valentino (denominazione bealera non indicata).</p> <p>A nord della città si legge una via d’acqua che costeggia le demolite fortificazioni e una seconda direttamente derivata dal fiume Dora, in un’area intermedia tra i n. 303 «Case fratelli Bonetti» e n. 304 «Laboratorio chimico fratelli Manfredi». Oltre la Dora, il percorso della metropolitana supera la «Strada e Canale del Regio Parco», tagliato a settentrione da «il Naviglio» e da una sua diramazione in prossimità di n. 308 «La Cascina nuova dei fratelli Nigra banchieri». Altri attraversamenti di vie d’acqua sono in direzione della Stura, dove</p>	

 CITTA' DI TORINO	Metropolitana di Torino – Linea 2 - Tratta: Politecnico – Rebaudengo
Indagine storico-archivistiche - parte generale	01_MTL2T1A0DIARGENR001

sono il n. 319 «Il Brunè» e il n. 318 «Il Clemente». Al di là della Stura si trovano ancora il «Rivo Freddo» e il «Canale dell'Abbadia».

Problematicità: il documento, provando la fitta rete di canali esistente nell'intorno di Torino, evidenzia la necessità di individuare con una certa precisione la posizione dei singoli canali e delle bealere.

Analisi area oggetto di indagine. Cascine

A nord, sempre nel territorio agricolo e produttivo, si rilevano le cascine «Nuova», «il Druetti» e «la Marchesa», oltre alla fabbrica del Regio Parco con le sue pertinenze. È inoltre presente il toponimo «Le Maddalene».

Oltre la Stura sono presenti la cascina «la Magra» (oggi scomparsa, resta solo più il fronte della cappella affacciato su strada Settimo, diroccato), i «Tetti Biasone» e il borgo Bertolla.

Problematicità: l'opera in progetto si sviluppa nelle adiacenze di alcune cascine in parte superstiti (benché molto trasformate), senza tuttavia mai interessarle direttamente: a nord le cascine «il Blasone», al di là della Stura, e «la Marchesa» e «la Fossata», tra Stura e Dora.

Toponimi

R.o Parco / Tetti Biasone / Bertolla / l'Abbadia di Stura

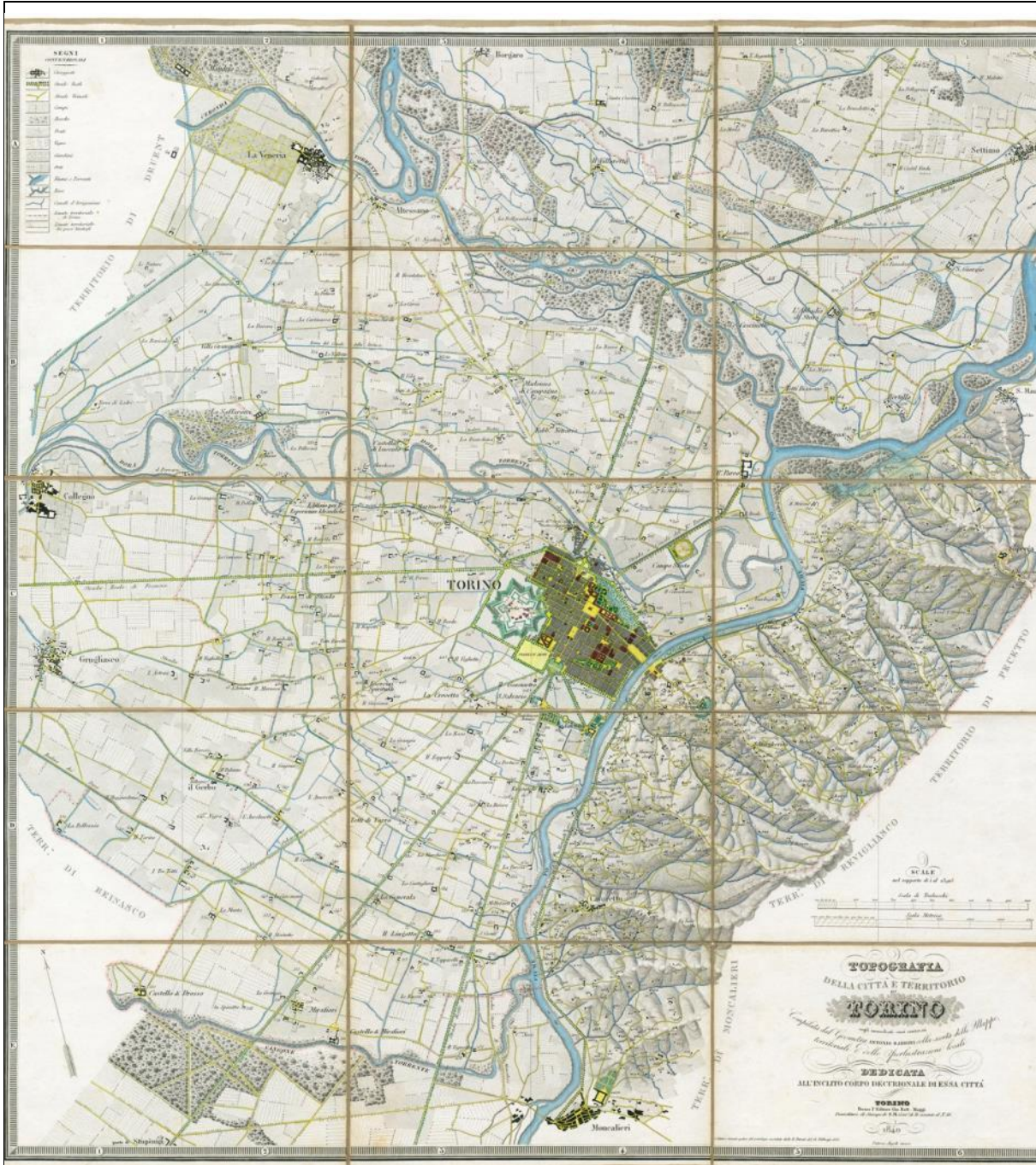


CITTA' DI TORINO


Metropolitana di Torino – Linea 2 - Tratta:
Politecnico – Rebaudengo

Indagine storico-archivistiche - parte generale

01_MTL2T1A0DIARGENR001



Antonio Rabbini, *Topografia della Città e territorio di Torino cogli immediati suoi contorni / Compilata dal Geometra Antonio Rabbini colla scorta delle Mappe territoriali e delle perlustrazioni locali*, 1840 (ASCT, Collezione Simeom D1803) (Allegato Tav. A.12. SIM D1803.jpg).

 CITTA' DI TORINO	Metropolitana di Torino – Linea 2 - Tratta: Politecnico – Rebaudengo
Indagine storico-archivistiche - parte generale	01_MTL2T1A0DIARGENR001

3.1.13 1852. Carta topografica degli Stati in terraferma di S.M. il Re di Sardegna

<i>Data</i>	1852
<i>Titolo</i>	Carta topografica degli Stati in terraferma di S.M. il Re di Sardegna alla scala di 1 a 50.000 opera del Corpo Reale dello Stato Maggiore
<i>Autore</i>	Corpo Reale dello Stato Maggiore
<i>Scala</i>	1:50.000
<i>Collocazione archivistica</i>	AST, Carte topografiche e disegni, Carte topografiche segrete, Stati Sardi Gran Carta, B 5 bis nero, foglio XLV Ciriè Pinerolo
<i>Allegata</i>	A.13. 1852.jpg B.5. 1852. Carta topografica degli Stati in terraferma di S.M. il Re di Sardegna. Analisi critica
<i>Descrizione generale</i>	
<p>Cartografia complessiva dello Stato, realizzata dal Corpo Reale dello Stato Maggiore in scala 1:50.000 in funzione di una maggiore riproducibilità, da cui derivano un uso del colore limitato ai corsi d'acqua e all'utilizzo di sigle per fornire indicazioni produttive. Comparata con l'elaborato del 1816-1830 si presenta con un numero inferiore di dettagli e di più agevole lettura. La carta, nonostante la semplificazione, fornisce una buona base interpretativa della struttura storica del territorio: restituisce il disegno infrastrutturale dello Stato, il sistema idrografico e il sistema produttivo con cascine e coltivi.</p>	
<i>Analisi area oggetto di indagine. Canali e bealere</i>	
<p>A nord di Torino, oltre al canale che costeggiava le mura, si trovano le diramazioni dal fiume Dora e, a nord di questo la «Bealera del Regio Parco» con le sue molteplici diramazioni. Il tracciato prosegue, incontrando ancora il sistema delle acque in prossimità della Stura dove, alle diramazioni naturali del fiume, si aggiungono le bealere ricavate dal lavoro umano. Problematicità: il territorio intorno alla città appare attraversato da bealere note quali la «Bealera del Duca», la «Becchia», il canale del «Regio Parco» e da un sistema di canali dal disegno complesso e articolato che ripetute volte superano il tracciato della progettata metropolitana.</p>	
<i>Analisi area oggetto di indagine. Cascine</i>	
<p>A nord della Dora si individuano le cascine «Bianco», «Bernezza», «Nuova», «la Bisognosa», «Nigra», il Regio Parco, «la Gioia», «il Druetto» e «la Marchesa». Oltre la Stura si rilevano le cascine «la Magra», «il Biasone», «i Biasonetti» e «la Falconera».</p>	



CITTA' DI TORINO

Metropolitana di Torino – Linea 2 - Tratta:
Politecnico – Rebaudengo

Indagine storico-archivistiche - parte generale


01_MTL2T1A0DIARGENR001

Problematicità: l'opera in progetto si sviluppa nelle adiacenze di alcune cascate in parte superstiti (benché molto trasformate), senza tuttavia mai interessarle direttamente: le cascate «il Blasone» e «la Marchesa».


Toponimi

Regio Parco



 CITTA' DI TORINO	Metropolitana di Torino – Linea 2 - Tratta: Politecnico – Rebaudengo
Indagine storico-archivistiche - parte generale	01_MTL2T1A0DIARGENR001

Corpo Reale dello Stato Maggiore, *Carta topografica delli Stati in terraferma di S.M. il Re di Sardegna alla scala di 1 a 50.000 opera del Corpo Reale dello Stato Maggiore, 1852* (AST, *Carte topografiche e disegni, Carte topografiche segrete, Stati Sardi Gran Carta*, Ciriè foglio XLV) (Allegato Tav. A.13. 1852.jpg).

 CITTA' DI TORINO	Metropolitana di Torino – Linea 2 - Tratta: Politecnico – Rebaudengo
Indagine storico-archivistiche - parte generale	01_MTL2T1A0DIARGENR001

3.1.14 1880-1881. IGM (prima levata) F. 56 III

<i>Data</i>	1880-1881
<i>Titolo</i>	<i>Carta d'Italia. Gassino. F.56 II NO</i> <i>Carta d'Italia. Chieri. F.56 II SO</i> <i>Carta d'Italia. Venaria Reale. F.56 III NE</i> <i>Carta d'Italia. Pianezza. F.56 III NO</i> <i>Carta d'Italia. Torino. F.56 III SE</i> <i>Carta d'Italia. Rivoli. F.56 III SO</i>
<i>Autore</i>	[[Aiutante pag.o di 1° classe Santopadre] [Asp. Aiutante Topografo Capponi] [Asp. Aiutante Topografo Sforza] [Aiutante pag.o di 2° classe Leonardi] [Aiutante pag.o di 2° classe Alessio] [Capo sezione Cap. Brusati] [Aiutante pag.o di 2° classe Bonazzi] [Aiutante pag.o di 2° classe Marchisio] [Aiutante pag.o di 1° classe Ciorlieri] [Topografo Capo Puccini]
<i>Scala</i>	1:25.000
<i>Collocazione archivistica</i>	IGM, <i>Archivio Topocartografico, Carta d'Italia, F.56 II NO Gassino</i> IGM, <i>Archivio Topocartografico, Carta d'Italia, F.56 II SO Chieri</i> IGM, <i>Archivio Topocartografico, Carta d'Italia, F.56 III NE Venaria Reale</i> IGM, <i>Archivio Topocartografico, Carta d'Italia, F.56 III NO Pianezza</i> IGM, <i>Archivio Topocartografico, Carta d'Italia, F.56 III SE Torino</i> IGM, <i>Archivio Topocartografico, Carta d'Italia, F.56 III SO Rivoli</i>
<i>Allegata</i>	/ (si veda IGM 1923)
<i>Descrizione generale</i>	



Restituzione precisa e realistica del territorio alla fine dell'Ottocento, le cosiddette "tavole militari" sono in scala 1:25.000. La totale abolizione del colore, l'uso di segni convenzionali come simboli (legenda) e l'impiego delle curve di livello, oltre a semplificare la lettura della carta, creano un nuovo metodo di restituzione cartografica. Il disegno è realizzato in modo da rendere graficamente evidenti le connotazioni dell'insediato e la natura produttiva del territorio, comunicando l'esistenza, accanto al costruito, di pendii e vallate, boschi, vigneti, campi, rappresentati con diverse tecniche di disegno e campiture grafiche. Interessante è notare l'attenzione al sistema stradale, ormai sempre più stabile, definito e puntuale.

Alla prima levata, datata 1880-1881, seguono l'aggiornamento del 1923, tavolette direttamente relazionate a quelle di fine Ottocento, e il successivo rilievo del 1960.

Analisi area oggetto di indagine. Canali e bealere

Il tracciato in esame, partendo da sud, si sviluppa tra gli isolati della città dove, però, non sono ovviamente indicati toponimi, né la rete di canalizzazione. Le tavolette IGM restituiscono informazioni di interesse in prossimità della Dora, quando la progettata metropolitana scorre non lontana dal «Gazometro». Oltre il fiume, supera l'attuale Cimitero monumentale, e volge verso il «Regio Parco» (foglio 56, II NO, *Gassino*, tav. 14a) fino alla «Barriera di Stura», in prossimità della «Cinta daziaria» oltre la quale è la «Polveriera».

Il prolungamento settentrionale è in direzione di «Abbadia di Stura», oltre Barca e Bertolla, dove la rete di canali, pur ancora non denominati, è più fitta.


Problematicità: mancano, nell'area esterna agli isolati urbanizzati, le denominazioni specifiche dei canali e delle bealere che, tuttavia, sono presenti; il sistema delle acque è, infatti, riconoscibile per confronto con le tavolette IGM degli anni 1965-1969 dove sono chiaramente identificati canali e acquedotti.

Analisi area oggetto di indagine. Cascine


Nelle "tavole militari" si inizia a leggere, nelle aree oggetto di indagine, un'espansione dell'urbanizzato con l'emergere di alcuni servizi. Permane comunque ancora una connotazione fortemente agricola del territorio.

L'area a nord, tra la Dora e la Stura, risulta caratterizzata da un infittimento del tessuto urbano, ai cui margini permane un territorio ancora prevalentemente rurale. Si riconoscono le cascine «Dubois», «Benso», «Protta», «Druetto» e «Fossata»; i fabbricati del Regio Parco con la vicina cascina «Gioia». Al di là della Stura, a nord e a sud rispetto alla strada che conduce al borgo «Bertolla» e quindi a San Mauro, si riscontra un infittimento dei fabbricati rurali: le cascine «Scarafiotti», «la Magra», «Falconera», «Biasione», con gli adiacenti «Tetti Biasonetti», «Termo bianco», «Graia», «Verna» e «Paschetti».

Problematicità: L'opera in progetto si sviluppa nelle adiacenze di alcune cascine in parte superstiti (benché molto trasformate), senza tuttavia mai interessarle direttamente, quali ad esempio la cascina «il Blasone». Si segnala inoltre che lungo la strada del Cascinotto e lungo strada San Mauro permangono diverse testimonianze di cascine di pianura, in parte trasformate per uso residenziale.

 CITTA' DI TORINO	Metropolitana di Torino – Linea 2 - Tratta: Politecnico – Rebaudengo
Indagine storico-archivistiche - parte generale	01_MTL2T1A0DIARGENR001

<i>Toponimi</i>
Regio Parco / Barriera di Stura / Barca / Bertolla / Abbazia di Stura.

 CITTA' DI TORINO	Metropolitana di Torino – Linea 2 - Tratta: Politecnico – Rebaudengo
Indagine storico-archivistiche - parte generale	01_MTL2T1A0DIARGENR001

Carta IGM 1911 [Magni]

<i>Data</i>	1911
<i>Titolo</i>	[Torino]
<i>Autore</i>	Pietro Magni
<i>Scala</i>	1:25.000
<i>Collocazione archivistica</i>	ASCT, <i>Tipi e disegni</i> , 64.8.16
<i>Allegata</i>	A.14. TD 64.8.16.jpg
<i>Descrizione generale</i>	
<p>Il documento conservato presso l'Archivio Storico della Città d Torino, nel fondo <i>Tipi e disegni</i>, è un foglio delle "tavole militari" elaborato e studiato da Pietro Magni e datato, a mano, 1911. Alla scala di 1:25.000 si legge l'intero territorio urbanizzato di Torino, in arancione, corrispondente all'estensione ampia della città pochi anni dopo la redazione del piano regolatore 1906-1908.</p> <p>Magni lavora avvalendosi della stessa legenda adottata dall'Istituto Geografico Militare, evidenziando il diverso disegno del territorio e la presenza di casine, canali, coltivi che, a differenza però degli elaborati IGM, sono qui parzialmente interpretati e spiegati criticamente. L'elaborato è oggetto di studi che hanno trovato esito indicando sullo stesso foglio la denominazione delle barriere daziarie e le cinte daziarie, tratteggiate, dalla poligonale di primo impianto alle successive.</p>	
<i>Analisi area oggetto di indagine</i>	
<p>Il documento mostra la rete di canali e bealere e il sistema delle casine in analogia a quanto già indicato nello studio delle "tavole militari" (1881-1923), cui si rimanda.</p>	
<i>Toponimi</i>	
<p>Si citano solo i fondamentali: Regio Parco / Abbazia di Stura.</p>	

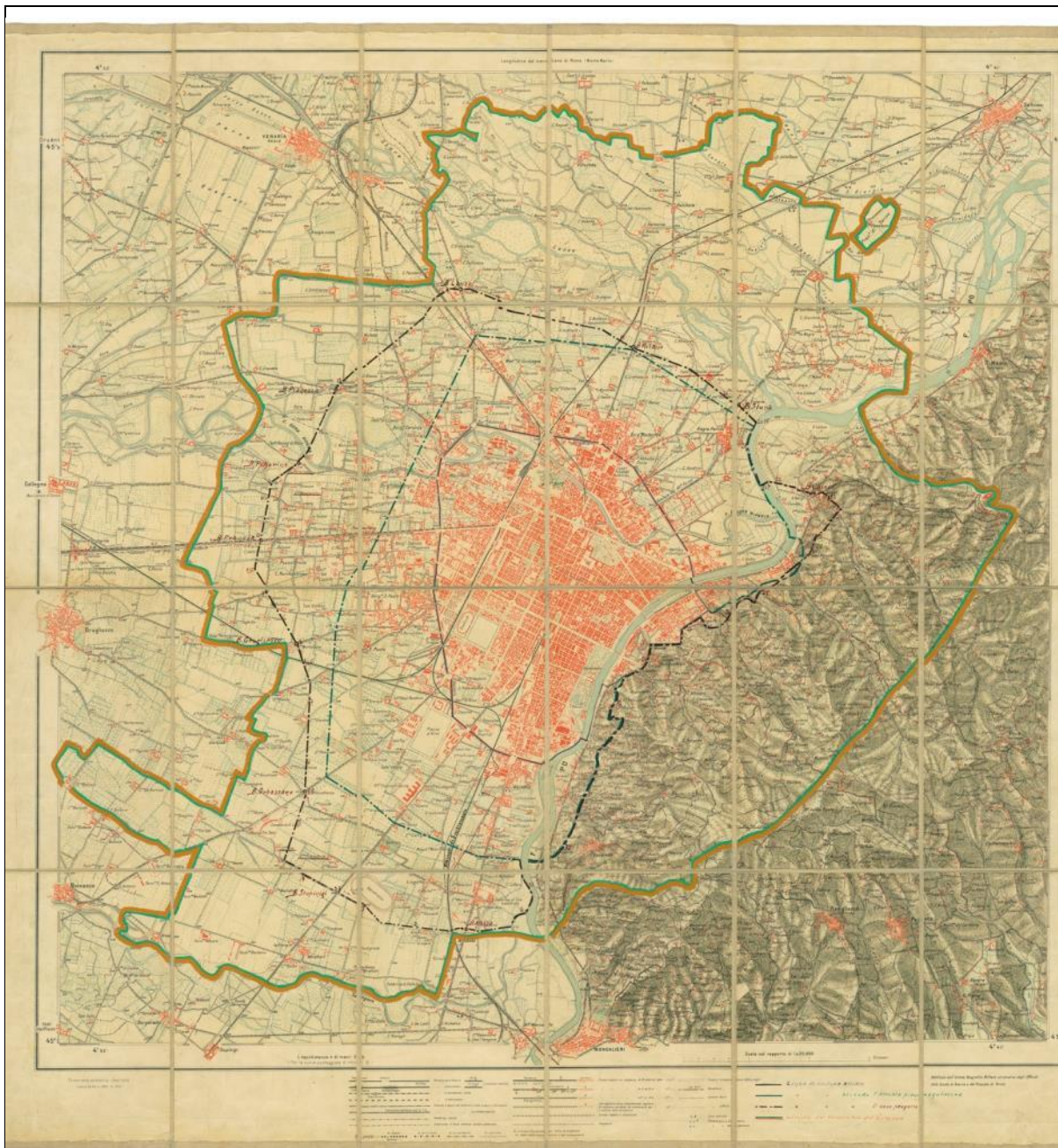


CITTA' DI TORINO


Metropolitana di Torino – Linea 2 - Tratta:
Politecnico – Rebaudengo

Indagine storico-archivistiche - parte generale

01_MTL2T1A0DIARGENR001




Pietro Magni, [Torino], 1911 (ASCT, *Tipi e disegni*, 64.8.16) (A.14. TD 64.8.16.jpg)

 CITTA' DI TORINO	Metropolitana di Torino – Linea 2 - Tratta: Politecnico – Rebaudengo
Indagine storico-archivistiche - parte generale	01_MTL2T1A0DIARGENR001

3.1.15 1923. IGM F. 56 III

<i>Data</i>	1923
<i>Titolo</i>	<i>Carta d'Italia. Gassino. F.56 II NO</i> <i>Carta d'Italia. Chieri. F.56 II SO</i> <i>Carta d'Italia. Venaria Reale. F.56 III NE</i> <i>Carta d'Italia. Pianezza. F.56 III NO</i> <i>Carta d'Italia. Torino. F.56 III SE</i> <i>Carta d'Italia. Rivoli. F.56 III SO</i>
<i>Autore</i>	Aiutante pag.o di 1° classe Santopadre Asp. Aiutante Topografo Capponi Asp. Aiutante Topografo Sforza Aiutante pag.o di 2° classe Leonardi Aiutante pag.o di 2° classe Alessio Capo sezione Cap. Brusati Aiutante pag.o di 2° classe Bonazzi Aiutante pag.o di 2° classe Marchisio Aiutante pag.o di 1° classe Ciorlieri Topografo Capo Puccini
<i>Scala</i>	1:25.000
<i>Collocazione archivistica</i>	IGM, <i>Archivio Topocartografico, Carta d'Italia, F.56 II NO Gassino</i> IGM, <i>Archivio Topocartografico, Carta d'Italia, F.56 II SO Chieri</i> IGM, <i>Archivio Topocartografico, Carta d'Italia, F.56 III NE Venaria Reale</i> IGM, <i>Archivio Topocartografico, Carta d'Italia, F.56 III NO Pianezza</i> IGM, <i>Archivio Topocartografico, Carta d'Italia, F.56 III SE Torino</i> IGM, <i>Archivio Topocartografico, Carta d'Italia, F.56 III SO Rivoli</i>
<i>Allegata</i>	A.15a. 1923_F56 II NO.tif A.14b. 1923_F56 II SO.tif

 CITTA' DI TORINO	Metropolitana di Torino – Linea 2 - Tratta: Politecnico – Rebaudengo
Indagine storico-archivistiche - parte generale	01_MTL2T1A0DIARGENR001

	A.14c. 1923_F56 III NE.tif A.14d. 1923_F56 III NO.tif A.14e. 1923_F56 III SE.tif A.14f. 1923_F56 III SO.tif B.6. 1923. IGM (aggiornamento) F. 56 III. Analisi critica
<i>Descrizione generale</i>	
<p>Aggiornamento delle cosiddette "tavole militari" in scala 1:25.000 prodotte dall'Istituto Geografico Militare con i rilevamenti del 1880-81.</p> <p>Si tratta di una cartografia realizzata in funzione di una grande riproducibilità, da cui deriva l'assenza di colori. L'efficacia della rappresentazione spaziale è ottenuta attraverso le curve di livello e grazie alla qualità grafica di un'esplorazione sistematica che utilizza una simbologia astratta per la segnalazione dell'uso del territorio e della rete delle infrastrutture.</p>	
<i>Analisi area oggetto di indagine</i>	
Per una lettura critica dell'area di indagine si rimanda alle osservazioni alle carte della prima levata (1880-1881).	



CITTA' DI TORINO

Metropolitana di Torino – Linea 2 - Tratta:
Politecnico – Rebaudengo

Indagine storico-archivistiche - parte generale

01_MTL2T1A0DIARGENR001



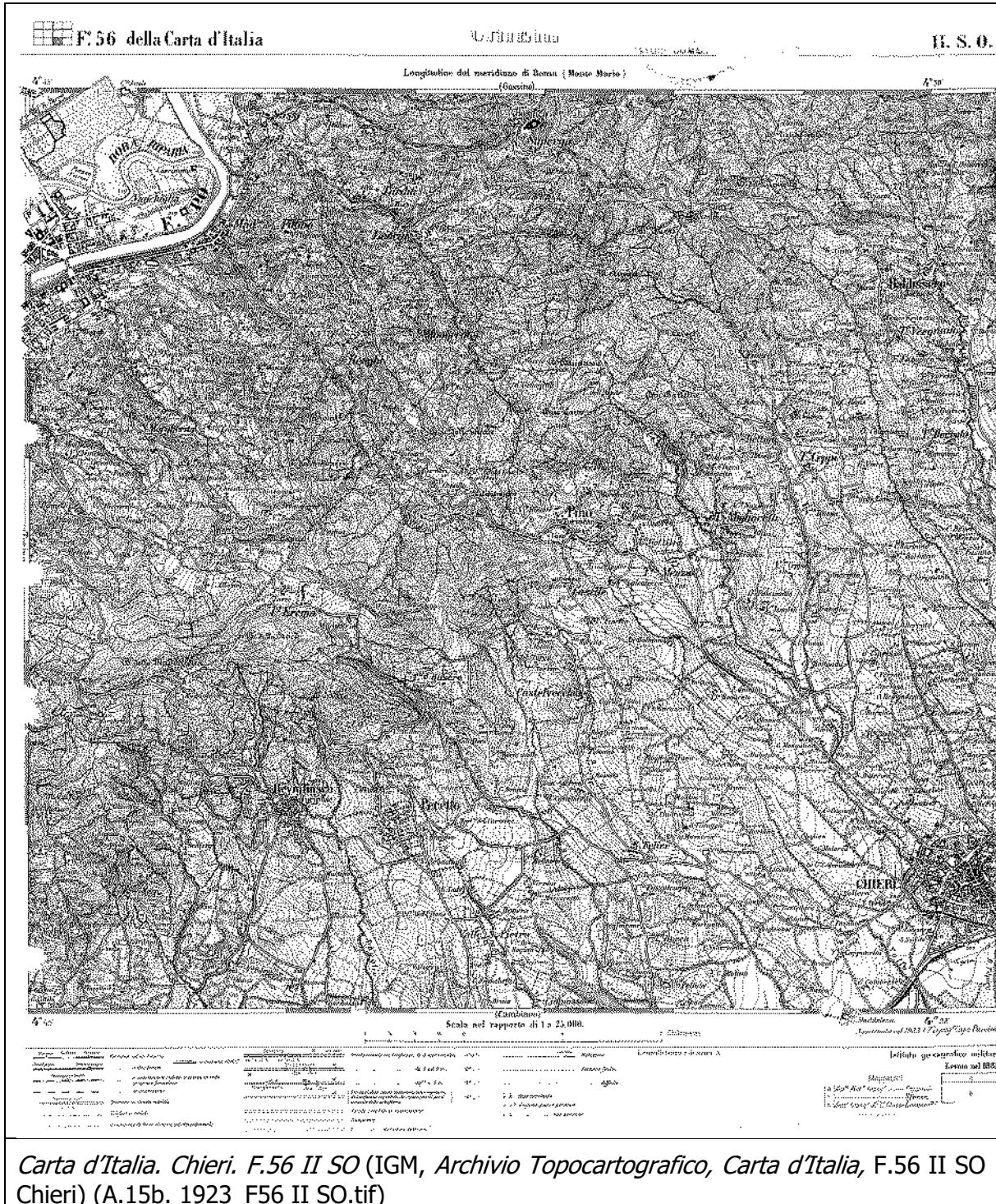


CITTA' DI TORINO

Metropolitana di Torino – Linea 2 - Tratta:
Politecnico – Rebaudengo

Indagine storico-archivistiche - parte generale

01_MTL2T1A0DIARGENR001





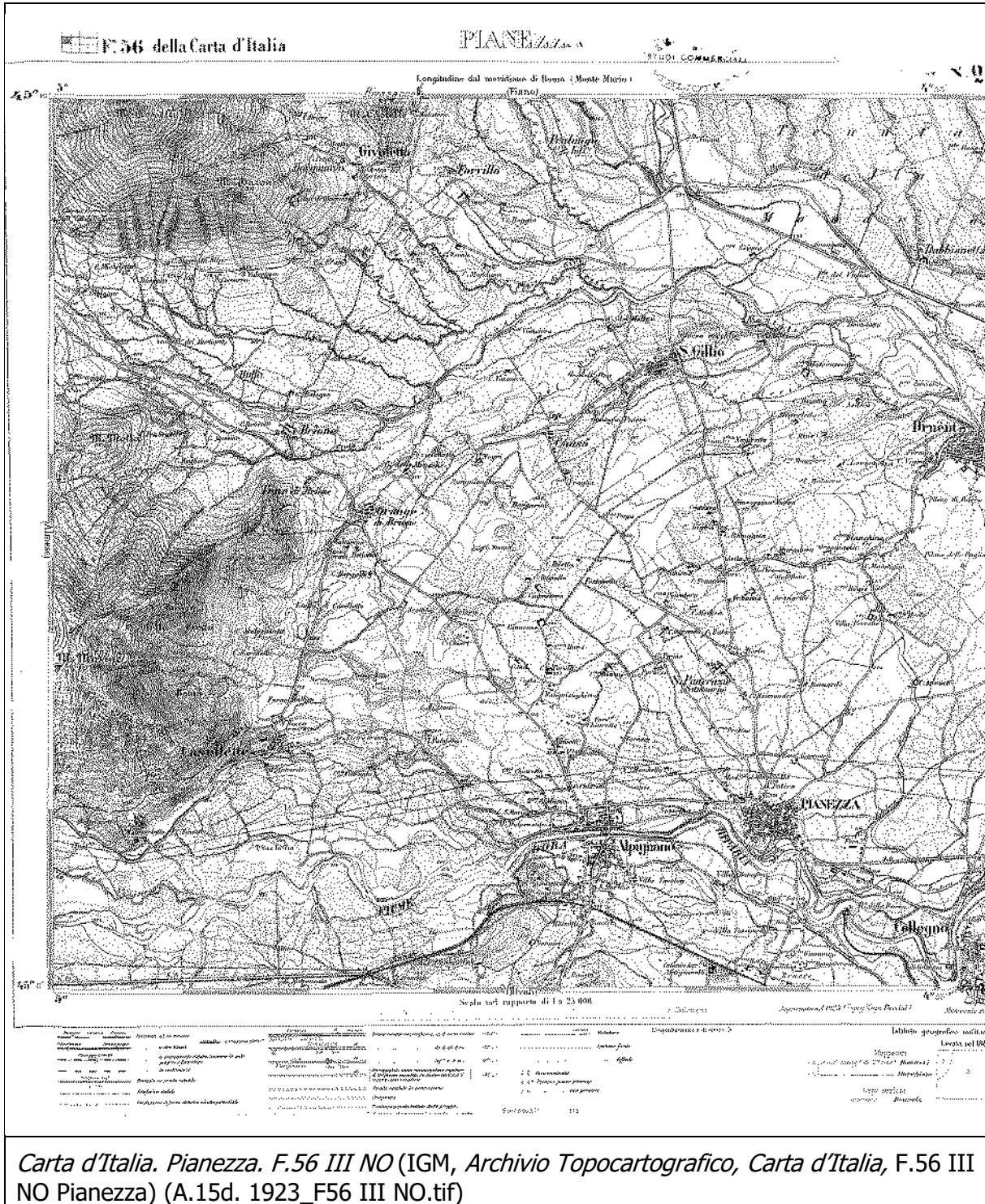


CITTA' DI TORINO


Metropolitana di Torino – Linea 2 - Tratta:
Politecnico – Rebaudengo

Indagine storico-archivistiche - parte generale

01_MTL2T1A0DIARGENR001



Carta d'Italia. Pianezza. F.56 III NO (IGM, Archivio Topocartografico, Carta d'Italia, F.56 III NO Pianezza) (A.15d. 1923_F56 III NO.tif)

 CITTA' DI TORINO	Metropolitana di Torino – Linea 2 - Tratta: Politecnico – Rebaudengo
Indagine storico-archivistiche - parte generale	01_MTL2T1A0DIARGENR001

3.1.16 1935. Piano Regolatore Generale di Torino

<i>Data</i>	1935
<i>Titolo</i>	<i>Pianta di Torino coll'indicazione dei due Piani Regolatori e di Ampliamento rispettivamente della Zona Piana [...] e della Zona Collinare [...] aggiornati colle Varianti deliberate successivamente sino a Giugno 1935</i>
<i>Autore</i>	Servizio Tecnico Municipale dei Lavori Pubblici
<i>Scala</i>	1:5.000
<i>Collocazione archivistica</i>	ASCT, <i>Tipi e disegni</i> , 64.7.8/1-8
<i>Allegata</i>	A.16. PRG1935.jpg B.7. 1935. Piano Regolatore Generale di Torino. <i>Analisi critica</i>
<i>Descrizione generale</i>	
<p>Terza variante del Piano Regolatore di Torino del 1906-1908. Benché si tratti di un elaborato di progetto e non di rilievo, ha un ruolo fondamentale nel documentare le trasformazioni avvenute a Torino e sul territorio circostante, in questo registra l'abolizione delle cinte daziarie del 1853 e del 1912 e la collocazione di opifici e industrie derivata dalla loro presenza. La pianta della città, suddivisa in 8 fogli, mostra con elevato dettaglio la struttura dell'urbanizzato, il sistema infrastrutturale con le opere di viabilità legate alle preesistenti cinte daziarie e alle nuove fasi di urbanizzazione, il rapporto tra la parte più antica della città e le zone in espansione per la presenza di attività industriali e rappresenta infine in modo puntuale il sistema delle cascine, dei canali e dei fabbricati rurali.</p>	
<i>Analisi area oggetto di indagine. Canali e bealere</i>	
<p>L'area interessata dalla porzione di progetto in questione del tracciato della linea 2 della metropolitana si estende in più fogli del Piano Regolatore Generale del 1935 qui, per praticità, presentati unicamente nella tavola di sintesi. Il percorso, da sud, si apre nel territorio comunale di Beinasco.</p> <p>Il tracciato attraversa l'area della stazione ferroviaria di Porta Nuova e, da via Nizza, scorre sotto il primo isolato che delimita piazza Carlo Felice verso il Po e prosegue sull'asse di via Lagrange. Il percorso prosegue oltre la città già a mandorla, supera i Giardini Reali e il territorio intorno al fiume Dora e continua in via Bologna dove interseca la «Bealera Nuova, Ramo Naviglio».</p> <p>Una parte del percorso della metropolitana, in prossimità di Cascina Borla, incrocia la «Bealera Palazzotto» (Bealera di Lucento, ramo Palazzotto), la stessa che incontra più volte in Borgata Montebianco.</p>	



CITTA' DI TORINO

Metropolitana di Torino – Linea 2 - Tratta:
Politecnico – Rebaudengo

Indagine storico-archivistiche - parte generale

01_MTL2T1A0DIARGENR001

Da piazza Botticelli, dove è parallela al «Canale Bianco», il percorso si estende fino ad Abbazia di Stura dove, nei pressi del complesso religioso, interseca le bealere «di Bertolla» e «dell'Abbadia».

Problematicità: il documento offre una straordinaria immagine del territorio, motivo per cui identifica la complessa e articolata distribuzione di canali e bealere nell'area interessata dai lavori.

Analisi area oggetto di indagine. Cascine

La terza variante del Piano Regolatore del 1906-08 risulta un efficace strumento per l'individuazione e lo studio delle cascine e dei fabbricati rurali, rappresentati dettagliatamente sul territorio comunale. Nell'area oggetto di indagine a nord della Dora si rileva, all'interno del tessuto urbano in progressiva densificazione abitativa, la permanenza di alcune cascine: «Nigra», «Borla», «Valle», «Druetto», «Marchesa» e «Fossata».

Oltre la Stura, a nord e a sud di via Damiano Chiesa e di strada San Mauro, lungo la strada del Cascinotto, sono presenti numerosi edifici a connotazione rurale, che in alcuni punti formano dei nuclei che traggono il nome da preesistenti cascine, già rilevate nella cartografia precedente («Borgata Verna», «Borgata Bionetti», «Borgata Scarafioti») e che si attestano su strade omonime (ad esempio la cascina «Falconiera» e l'omonima strada vicinale). È quest'ultima l'area interessata dal progetto della linea 2 in cui ancora oggi è maggiormente riconoscibile l'impianto legato ad attività produttive di tipo rurale.

Problematicità: l'opera in progetto si sviluppa nelle adiacenze di alcune cascine in parte superstiti (benché molto trasformate), senza tuttavia mai interessarle direttamente: le cascine «il Blason», «Marchesa» e «Fossata». Si segnala inoltre che lungo la strada del Cascinotto e lungo strada San Mauro permangono diverse testimonianze di cascine di pianura, in parte trasformate per uso residenziale.

Toponimi

Il documento riporta un largo numero di toponimi identificabili nei paragrafi dedicati all'analisi della rete di canali e bealere e del sistema delle cascine.



CITTA' DI TORINO


Metropolitana di Torino – Linea 2 - Tratta:
Politecnico – Rebaudengo

Indagine storico-archivistiche - parte generale


01_MTL2T1A0DIARGENR001



Servizio Tecnico Municipale dei Lavori Pubblici, *Pianta di Torino coll'indicazione dei due Piani Regolatori e di Ampliamento rispettivamente della Zona Piana [...] e della Zona Collinare [...]*

 CITTA' DI TORINO	Metropolitana di Torino – Linea 2 - Tratta: Politecnico – Rebaudengo
Indagine storico-archivistiche - parte generale	01_MTL2T1A0DIARGENR001

aggiornati colle Varianti deliberate successivamente sino a Giugno 1935, 1935 (ASCT, Tipi e disegni, 64.7.8/1-8) (A.16. PRG1935.jpg)

 CITTA' DI TORINO	Metropolitana di Torino – Linea 2 - Tratta: Politecnico – Rebaudengo
Indagine storico-archivistiche - parte generale	01_MTL2T1A0DIARGENR001

3.1.17 1965-1969. IGM F. 56 III

<i>Data</i>	1965-1969
<i>Titolo</i>	<i>Carta d'Italia. Settimo Torinese. F.56 II NO</i> <i>Carta d'Italia. Venaria Reale. F.56 III NE</i> <i>Carta d'Italia. Chieri. F.56 II SO</i> <i>Carta d'Italia. Alpignano. F.56 III NO</i> <i>Carta d'Italia. Torino. F.56 III SE</i> <i>Carta d'Italia. Rivoli. F.56 III SO</i>
<i>Autore</i>	Istituto Geografico Militare
<i>Scala</i>	1:25.000
<i>Collocazione archivistica</i>	IGM, <i>Archivio Topografico, Carta d'Italia, F.56 II NO</i> Settimo Torinese IGM, <i>Archivio Topografico, Carta d'Italia, F.56 III</i> NE Venaria Reale IGM, <i>Archivio Topografico, Carta d'Italia, F.56 II SO</i> Chieri IGM, <i>Archivio Topografico, Carta d'Italia, F.56 III</i> NO Alpignano IGM, <i>Archivio Topografico, Carta d'Italia, F.56 III</i> SE Torino IGM, <i>Archivio Topografico, Carta d'Italia, F.56 III</i> SO Rivoli
<i>Allegata</i>	A.17a. 56 II NO.jpg A.17b. 56 III NE.jpg A.17c. 56 II SO.jpg A.17d. 56 III NO.jpg A.17e. 56 III SE.jpg A.17f. 56 III SO.jpg B.8. 1965-1969. IGM F. 56 III. Analisi critica
<i>Descrizione generale</i>	
Aggiornamento ultimo individuato nel corso della ricerca sulla cartografia IGM.	

*Analisi area oggetto di indagine. Canali e bealere*

L'area oggetto di indagine è raffigurata nei fogli F.56 II NO *Settimo Torinese* (aggiornamento 1969), F.56 III SE *Torino* (aggiornamento 1968) e, limitatamente, F.56 III NE *Venaria Reale* (aggiornamento 1968).

La carta, nel tratto urbano centrale, è priva dell'indicazione di canali, bealere e acquedotti, evidentemente già interrati.

Il sistema delle acque compare nel F.56 II NO *Settimo Torinese* dove sono rappresentate le diverse derivazioni dal torrente Stura. Oltre il torrente si legge una fitta rete di canali tra loro paralleli e perpendicolari, in parte probabilmente derivati dal «R. Freddo», che disegnano il territorio fino alla «Bealera dell'Abbadia di Stura», in prossimità del complesso religioso.

Problematicità: documento recente, quindi significativo solo per le aree in cui - negli anni Sessanta - i canali non erano ancora interrati, è limitato dalla mancanza delle corrette denominazioni di molti canali.

Analisi area oggetto di indagine. Cascine

A fronte di una significativa densificazione del tessuto urbano di Torino, con la conseguente perdita della connotazione agricola di vaste porzioni del territorio comunale, si riscontra il permanere, nelle aree interessate dal progetto della linea 2 della metropolitana in questione, di alcune cascine e fabbricati rurali. Tra questi si segnalano in particolare, la cascina «Marchesa» (già «la Fiorita») e «Fossata» e la connotazione fortemente agricola-produttiva del territorio a nord-est della Stura, con nuclei di fabbricati rurali assestati lungo via Chiesa e a nord e a sud di Strada San Mauro. Si segnalano in particolare le cascine «il Blasone», «la Falconera», tuttora presenti e leggibili nel loro impianto, anche se trasformate per uso residenziale, e la cascina «la Magra» all'angolo tra strada del Cascinotto e strada Settimo.

Problematicità: l'opera in progetto si sviluppa nelle adiacenze di alcune cascine in parte superstiti (benché molto trasformate), senza tuttavia mai interessarle direttamente: la cascina «Marchesa» (corso Vercelli 141) e «Fossata» (via Fossata 123); al di là della Stura, le cascine «il Blasone» (via Chiesa 67), «la Falconera» (strada della Falconera 24); all'angolo tra strada del Cascinotto e strada Settimo resta il fronte della cappella della cascina «la Magra», diroccato e circondato da moderni edifici residenziali. Si segnala inoltre che lungo la strada del Cascinotto e lungo strada San Mauro permangono diverse testimonianze di cascine di pianura, in parte trasformate per uso residenziale.

Toponimi

Per le analisi dei toponimi si rimanda a quanto osservato nelle precedenti carte IGM.

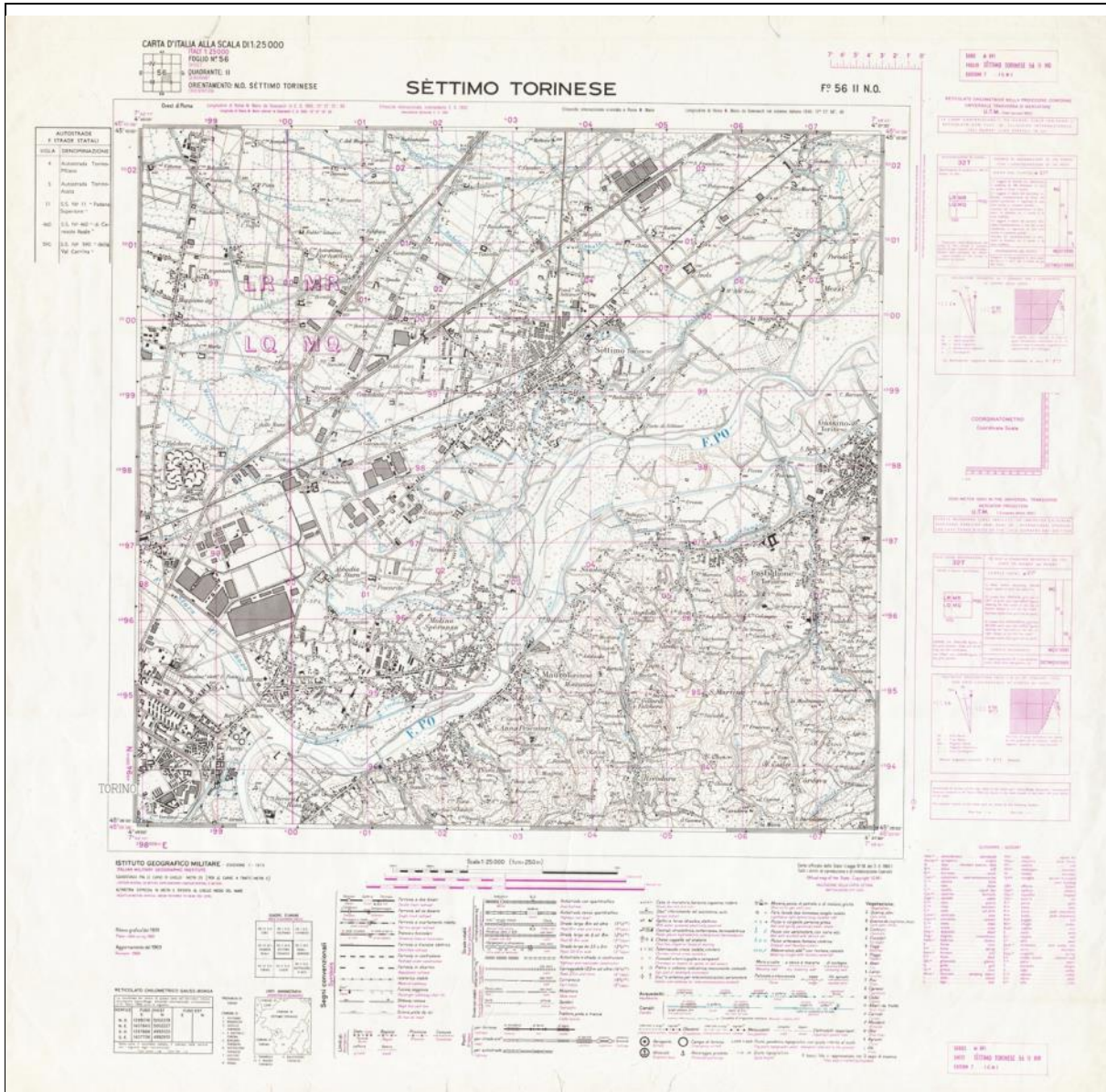


CITTA' DI TORINO

Metropolitana di Torino – Linea 2 - Tratta:
Politecnico – Rebaudengo

Indagine storico-archivistiche - parte generale

01_MTL2T1A0DIARGENR001



Carta d'Italia. Settimo Torinese. F.56 II NO (IGM, Archivio Topocartografico, Carta d'Italia, F.56 II NO Settimo Torinese) (A.17a. 56 II NO.jpg)




CITTA' DI TORINO

Metropolitana di Torino – Linea 2 - Tratta: Politecnico – Rebaudengo

Indagine storico-archivistiche - parte generale

01_MTL2T1A0DIARGENR001



Carta d'Italia. Venaria Reale. F.56 III NE (IGM, Archivio Topocartografico, Carta d'Italia, F.56 III NE Venaria Reale) (A.17b. 56 III NE.jpg)




CITTA' DI TORINO


Metropolitana di Torino – Linea 2 - Tratta:
Politecnico – Rebaudengo

Indagine storico-archivistiche - parte generale

01_MTL2T1A0DIARGENR001



Carta d'Italia. Chieri. F.56 II SO (IGM, Archivio Topocartografico, Carta d'Italia, F.56 II SO Chieri) (A.17c. 56 II SO.jpg)

 CITTA' DI TORINO	Metropolitana di Torino – Linea 2 - Tratta: Politecnico – Rebaudengo
Indagine storico-archivistiche - parte generale	01_MTL2T1A0DIARGENR001

3.2 Il rischio di rinvenimento ordigni bellici

3.2.1 1940-1944. Rischio bellico [ASCT, Tipi e disegni, 68.1 e 68.2]

<i>Data</i>	1940-1944
<i>Titolo</i>	<i>Bombe e mezzi incendiari lanciati</i> <i>Danni arrecati agli stabili</i>
<i>Autore</i>	[Città di Torino]
<i>Scala</i>	1:5.000
<i>Collocazione archivistica</i>	<i>Bombe e mezzi incendiari lanciati</i> ASCT, <i>Tipi e disegni</i> , 68.1.1, 68.1.2, 68.1.3, 68.1.6, 68.1.7, 68.1.10, 68.1.12, 68.1.13. <i>Danni arrecati agli stabili</i> ASCT, <i>Tipi e disegni</i> , 68.2.1, 68.2.2, 68.2.3, 68.5.6, 68.6.7, 68.2.10, 68.2.12, 68.2.13.
<i>Allegata</i>	A.18. TD 68.1.1, 68.1.2, 68.1.3, 68.1.6, 68.1.7, 68.1.10, 68.1.12, 68.1.13. B.9. 1940-1944. <i>Rischio bellico. Studi critici</i> (zone 1, 2, 3, 6, 7, 10, 12, 13).
<i>Descrizione generale</i>	
<p>Nel fondo <i>Tipi e disegni</i> dell'Archivio Storico della Città di Torino si conservano due gruppi di tavole che restituiscono un quadro delle <i>Bombe e mezzi incendiari lanciati</i> (68.1.1-35) sulla città durante il secondo conflitto mondiale e dei <i>Danni arrecati agli stabili</i> (68.2.1-35) che, sebbene siano perlopiù riferiti a edifici in elevato, si pongono come interessante strumento per conoscere l'entità, l'estensione e la gravità dei bombardamenti. Datate tra il 1940 e il 1944, le tavole sintetizzano quanto noto alla municipalità in merito alla guerra aerea; si tratta di 35 elaborati prodotti localizzando sulla carta della città, applicata per parti su cartoncino, le bombe dirompenti esplose, quelle inesplose e gli incendi provocati.</p> <p>I fogli <i>Bombe e mezzi incendiari lanciati</i> sono divisi nelle seguenti zone: Zona 1. Municipio. Porta Susa. Porta Nuova. Vanchiglia. Borgo Nuovo; Zona 2. Borgo San Salvario. Parco del Valentino. Vecchia Barriera di Nizza. Borgo San secondo. Crocetta; Zona 3. Borgo Dora. Valdocco. Aurora. Borgo Rossini. Gasometro; Zona 4. Campidoglio. Martinetto. Borgo S. Donato. Foro Boario. Boringhieri. Tesoriera; Zona 5. Borgo San Paolo. Borgate Cenisia e Monginevro. Carceri giudiziarie. Polo Nord; Zona 6. Vanchiglietta. Cimitero generale. Borgata Maddalene. Regio Parco; Zona 7. Borgate Monterosa e Montebianco. Barriera di Milano; Zona 8. Barriera di Lanzo. Borgata Vittoria. Acciaierie. Fossata. Madonna di Campagna; Zona 9. Borgata Ceronda. Lucento; Zona 10. S. Rita da Cascia. Stadio comunale. Ospizio di Carità. Nuovi Mercati; Zona 11. Molinette. Millefonti. Nuova Barriera di Nizza; Zona 12. FIAT</p>	



CITTA' DI TORINO

**Metropolitana di Torino – Linea 2 - Tratta:
Politecnico – Rebaudengo**

Indagine storico-archivistiche - parte generale

01_MTL2T1A0DIARGENR001

Mirafiori. Lingotto. Ippodromo; Zona 13. Barriera di Orbassano. Sanatorio. Gerbido; Zona 14. Borgata Lesna. Pozzo Strada; Zona 15. Borgata Parella e Lionetto. Aeronautica. Pellerina; Zona 16. Saffarona. Vallette. Villa Cristina; Zona 17. Nuovo poligono. Basse di Stura. Stradale di Lanzo; Zona 18. Barriera di Stura. Istituto Rebaudengo; Zona 19. Madonna del Pilone. Borgate Sassi e Meisino; Zona 20. Motovelodromo. Borgo Po. Borgo Crimea; Zona 21. Fioccardo. Alberoni. Pilonetto; Zona 22. Cavoretto. Val Pattonera. Tetti Gramaglia. I Ronchi; Zona 23. Parco della Rimembranza; Zona 24. Villa della Regina. Val Salice. San Vito; Zona 25. S. Margherita. Strada di Pecetto. Eremo; Zona 26. Barriera di Chieri. Valpiana. Val S. Martino. Borgate di Reagle. Forni e Goffi; Zona 27. Borgata Mongreno; Zona 28. Strada e Frazione di Superga; Zona 29. Borgate Barca, Bertolla, Abbadia di Stura; Zona 30. Villaggio Snia; Zona 31. Borgata Falchera; Zona 32. Borgata Villaretto; Zona 33. Aeroporto. Borgata Mirafiori. Città Giardino; Zona 34. Drosso. Fornaci; Zona 35. Tre Tetti. Bellezia.

A queste tavole, con medesima scansione territoriale, corrispondono i *Danni arrecati agli stabili*.

Nell'ambito della presente ricerca si considerano, perché attraversante dalla progettata linea 2 o attigue al tracciato, le Zone 1, 2, 3, 6, 7, 10.

Tabella 4. Analisi area oggetto di indagine. Il rischio rinvenimento di ordigni bellici

AREA IN ANALISI	N. ORDIGNI	DESCRIZIONE	ARCHIVIO	COLLOCAZIONE ARCHIVISTICA	DENOMINAZIONE FILE
Via Lagrange (tra Corso Vittorio Emanuele II e Via Giolitti)	<ul style="list-style-type: none"> ● Bombe esplose: n. 5 ● Bombe inesplose: n. 0 	Bombe e mezzi incendiari lanciati durante le incursioni aeree 10 giugno 1940 - 30 novembre 1944	ASCT	ASCT, <i>Tipi e Disegni</i> , cart. 68, Fasc. 1	TD 68.1.1.jpg
Piazza Castello / Via Po, Via Bogino, Via Giolitti, Via Lagrange / Via Accademia delle Scienze	<ul style="list-style-type: none"> ● Bombe esplose: n. 3 ● Bombe inesplose: n. 1 	<i>Zona 1. Municipio, Porta Susa, Porta Nuova, Vanchiglia, Borgo Nuovo</i>			
Corso San Maurizio, Via Rossini, Via Po, Piazza Castello / Giardini Reali	<ul style="list-style-type: none"> ● Bombe esplose: n. 7 ● Bombe inesplose: n. 1 				

AREA IN ANALISI	N. ORDIGNI	DESCRIZIONE	ARCHIVIO	COLLOCAZIONE ARCHIVISTICA	DENOMINAZIONE FILE
Corso Regina Margherita, Via Tarino, Corso San Maurizio, Via Rossini	<ul style="list-style-type: none"> ● Bombe esplose: n. 4 ● Bombe inesplose: n. 0 				
Via Torricelli, Corso Galileo Ferraris, Corso Rosselli, Corso De Gasperi	<ul style="list-style-type: none"> ● Bombe esplose: n. 10 ● Bombe inesplose: n. 0 	Bombe e mezzi incendiari lanciati durante le incursioni aeree 10 giugno 1940 - 30 novembre 1944 <i>Zona 2. Borgo San Salvario, Parco del Valentino, Vecchia Barriera di Nizza, Borgo San Secondo, Crocetta</i>	ASCT	ASCT, Tipi e Disegni, cart. 68, Fasc. 1	TD 68.1.2.jpg
Corso Duca degli Abruzzi (tra Via Torricelli e Corso Einaudi)	<ul style="list-style-type: none"> ● Bombe esplose: n. 28 ● Bombe inesplose: n. 3 				
Corso Duca d'Aosta (tra Corso Duca degli Abruzzi e Corso Galileo Ferraris)	<ul style="list-style-type: none"> ● Bombe esplose: n. 7 ● Bombe inesplose: n. 2 				

AREA IN ANALISI	N. ORDIGNI	DESCRIZIONE	ARCHIVIO	COLLOCAZIONE ARCHIVISTICA	DENOMINAZIONE FILE
Via Pastrengo (tra Corso Galileo Ferraris e Via Sacchi)	<ul style="list-style-type: none"> ● Bombe esplose: n. 29 ● Bombe inesplose: n. 0 				
Stazione Porta Nuova	<ul style="list-style-type: none"> ● Bombe esplose: n. 7 ● Bombe inesplose: n. 0 				
Corso Verona (tra Fiume Dora Riparia e Corso Brescia)	<ul style="list-style-type: none"> ● Bombe esplose: n. 16 ● Bombe inesplose: n. 1 	Bombe e mezzi incendiari lanciati durante le incursioni aeree 10 giugno 1940 - 30 novembre 1944 <i>Zona 3. Borgo Dora, Valdocco, Borgo Rossini, Gasometro</i>	ASCT	ASCT, <i>Tipi e Disegni</i> , cart. 68, Fasc. 1	TD 68.1.3.jpg
Corso Novara, Via Perugia, Corso Brescia, Via Bologna	<ul style="list-style-type: none"> ● Bombe esplose: n. 14 ● Bombe inesplose: n. 0 				
Via Bologna (tra Corso Novara e Via Ponchielli)	<ul style="list-style-type: none"> ● Bombe esplose: n. 2 ● Bombe inesplose: n. 3 	Bombe e mezzi incendiari lanciati durante le incursioni aeree	ASCT	ASCT, <i>Tipi e Disegni</i> , cart. 68, Fasc. 1	TD 68.1.6.jpg

AREA IN ANALISI	N. ORDIGNI	DESCRIZIONE	ARCHIVIO	COLLOCAZIONE ARCHIVISTICA	DENOMINAZIONE FILE
Via Bologna (tra Via Ponchielli e Via Sempione)	<ul style="list-style-type: none"> ● Bombe esplose: n. 3 ● Bombe inesplose: n. 0 	10 giugno 1940 - 30 novembre 1944 <i>Zona 6. Vanchiglietta, Cimitero Generale, Borgata Maddalena, Regio Parco</i>			
Via Sempione (tra Via Bologna e Corso Vercelli)	<ul style="list-style-type: none"> ● Bombe esplose: n. 11 ● Bombe inesplose: n. 1 	Bombe e mezzi incendiari lanciati durante le incursioni aeree 10 giugno 1940 - 30 novembre 1944	ASCT	ASCT, <i>Tipi e Disegni</i> , cart. 68, Fasc. 1	TD 68.1.7.jpg
Tratto finale (tra Corso Vercelli e Deposito Rebaudengo)	<ul style="list-style-type: none"> ● Bombe esplose: n. 0 ● Bombe inesplose: n. 0 	<i>Zona 7. Borgate Monterosa e Montebianco, Barriera di Milano</i>			
Via Tirreno, Corso Galileo Ferraris, Corso Monte Lungo, Corso IV Novembre	<ul style="list-style-type: none"> ● Bombe esplose: n. 8 ● Bombe inesplose: n. 0 	Bombe e mezzi incendiari lanciati durante le incursioni aeree 10 giugno 1940 - 30 novembre 1944	ASCT	ASCT, <i>Tipi e Disegni</i> , cart. 68, Fasc. 1	TD 68.1.10.jpg

AREA IN ANALISI	N. ORDIGNI	DESCRIZIONE	ARCHIVIO	COLLOCAZIONE ARCHIVISTICA	DENOMINAZIONE FILE
Corso Orbassano (tra Via Tirreno e Piazza Santa Rita da Cascia)	<ul style="list-style-type: none"> ● Bombe esplose: n. 9 ● Bombe inesplose: n. 0 	<i>Zona 10. Santa Rita da Cascia, Stadio Comunale, Ospizio di Carità, Nuovi Mercati</i>			
Corso Orbassano (tra Piazza Santa Rita da Cascia e Via Gorizia)	<ul style="list-style-type: none"> ● Bombe esplose: n. 2 ● Bombe inesplose: n. 0 				
Corso Orbassano (tra Via Gorizia e Piazza Pitagora)	<ul style="list-style-type: none"> ● Bombe esplose: n. 2 ● Bombe inesplose: n. 0 				



CITTA' DI TORINO

Metropolitana di Torino – Linea 2 - Tratta funzionale 1: Politecnico – Rebaudengo

Indagine storico-archivistiche - parte generale

01_MTL2T1A0DIARGENR001

Tabella 5. Sezioni attraversate dal tracciato.



Bombe e mezzi incendiari lanciati, 1940-1944 (ASCT, Tipi e disegni, 68.1.1) (A.18a. TD 68.1.1)

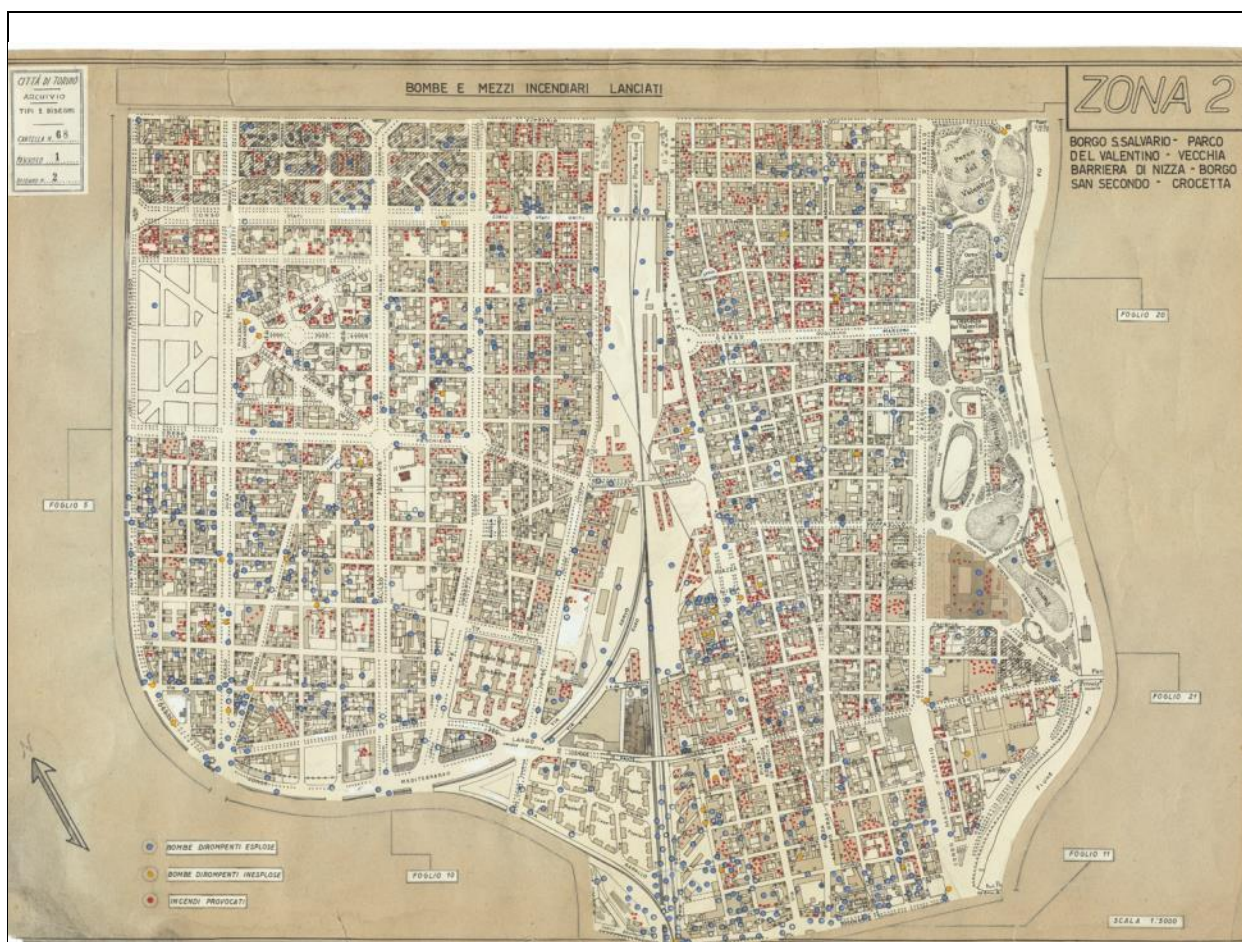


CITTA' DI TORINO

Metropolitana di Torino – Linea 2 - Tratta:
Politecnico – Rebaudengo

Indagine storico-archivistiche - parte generale

01_MTL2T1A0DIARGENR001



Bombe e mezzi incendiari lanciati, 1940-1944 (ASCT, Tipi e disegni, 68.1.2) (A.18b. TD 68.1.2)



CITTA' DI TORINO

Metropolitana di Torino – Linea 2 - Tratta:
Politecnico – Rebaudengo

Indagine storico-archivistiche - parte generale

01_MTL2T1A0DIARGENR001



Bombe e mezzi incendiari lanciati, 1940-1944 (ASCT, Tipi e disegni, 68.1.3) (A.18c. TD 68.1.3)

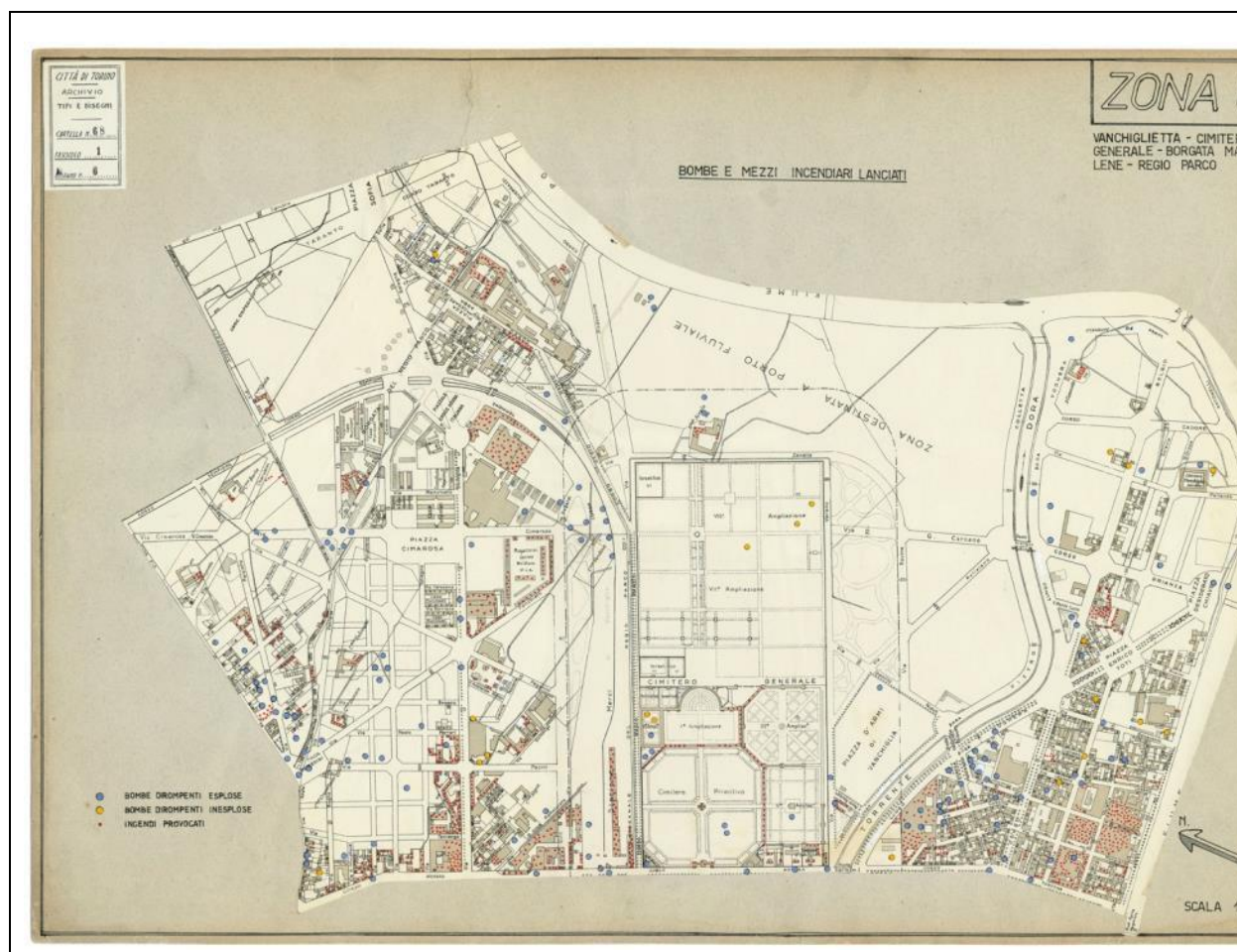


CITTA' DI TORINO

Metropolitana di Torino – Linea 2 - Tratta:
Politecnico – Rebaudengo

Indagine storico-archivistiche - parte generale

01_MTL2T1A0DIARGENR001



Bombe e mezzi incendiari lanciati, 1940-1944 (ASCT, Tipi e disegni, 68.1.6) (A.18d. TD 68.1.6)

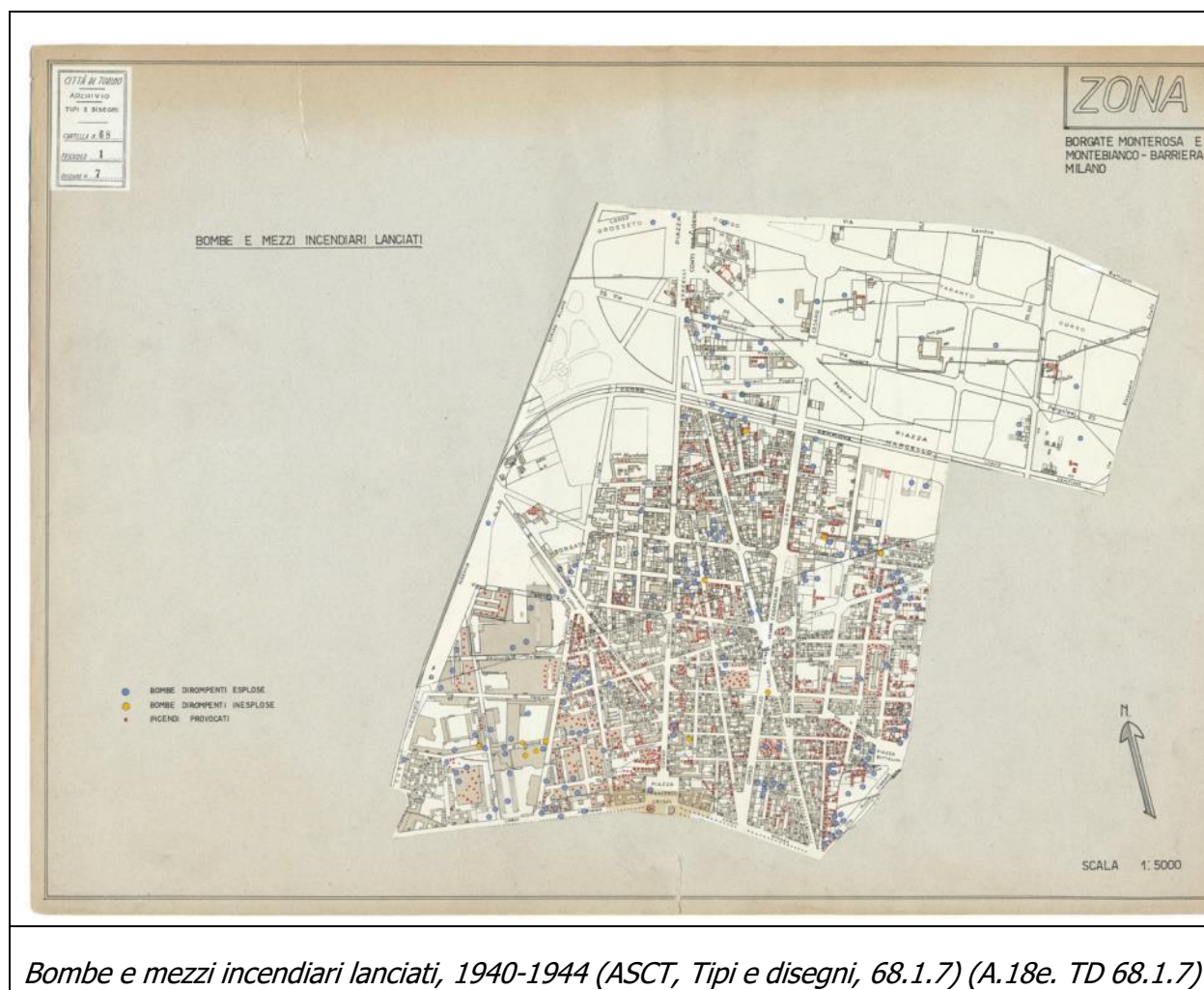


CITTA' DI TORINO

Metropolitana di Torino – Linea 2 - Tratta:
Politecnico – Rebaudengo

Indagine storico-archivistiche - parte generale

01_MTL2T1A0DIARGENR001



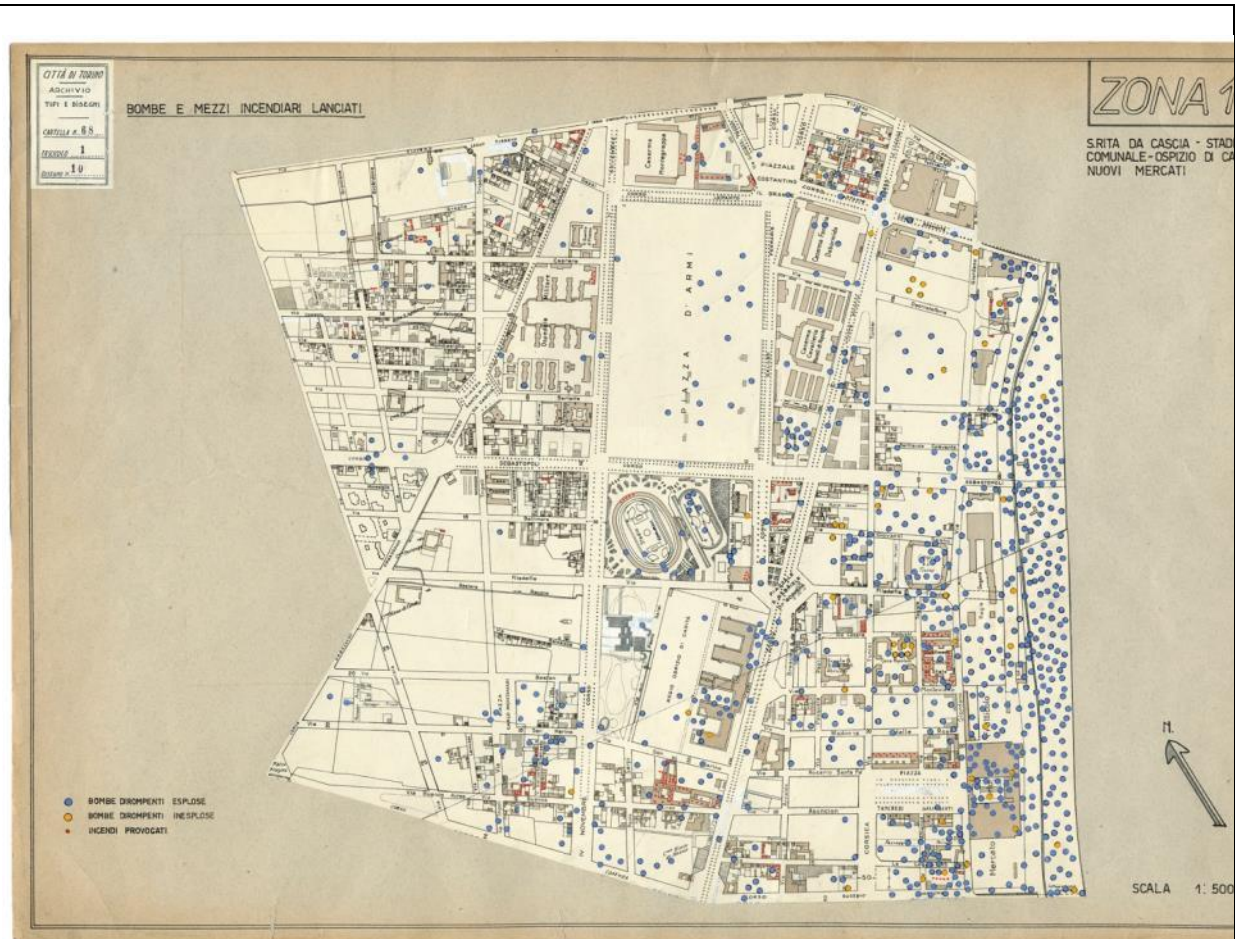


CITTA' DI TORINO


Metropolitana di Torino – Linea 2 - Tratta:
Politecnico – Rebaudengo

Indagine storico-archivistiche - parte generale

01_MTL2T1A0DIARGENR001



Bombe e mezzi incendiari lanciati, 1940-1944 (ASCT, Tipi e disegni, 68.1.10) (A.18f. TD 68.1.10)

 CITTA' DI TORINO	Metropolitana di Torino – Linea 2 - Tratta: Politecnico – Rebaudengo
Indagine storico-archivistiche - parte generale	01_MTL2T1A0DIARGENR001

4. SOVRAPPOSIZIONI CARTOGRAFICHE

4.1 Metodologia

Il metodo adottato per realizzare le sovrapposizioni cartografiche è costante per ogni carta, pur con le valutazioni puntuali dovute alla specificità di ognuna di esse.

Si sono individuati punti focali, presenti sia sulle carte storiche sia sulla CTC attuale, facilmente riconoscibili come piazze, monumenti storici, edifici adibiti allo sport o infrastrutture viarie, sui quali si sono creati punti di ancoraggio tra le due basi cartografiche.

Nonostante ciò, non in tutte le carte è stato possibile individuare punti collimanti, in quanto le zone più periferiche della città, avendo visto massicci cambiamenti durante i secoli ed essendosi trasformate da campi con cascinali sparsi a territori completamente urbanizzati, non presentavano elementi di corrispondenza tra la carta storica e quella attuale.

Questa diversità di territorio non ha permesso di identificare dei punti certi ai quali potersi agganciare, pertanto sulla cartografia del PRG e IGM si è analizzata a fondo la carta storica e si è cercato di riconoscere i contorni degli isolati oppure gli edifici dalla forma particolare ancora riconoscibile.

La georeferenziazione delle carte storiche non può essere perfetta in tutte le parti e non si può avere una corrispondenza senza una percentuale minima di scarto.

Per questi motivi si è scelto di tollerare un errore basso che si avvicinasse il più possibile allo zero nelle parti interessate dal passaggio del tracciato in questione della linea 2 e contemporaneamente di accettare un errore medio compreso tra 1 e 2 nelle parti più periferiche⁵, le quali non sono interessate dal passaggio nelle immediate vicinanze del tracciato.


Il criterio con il quale si è selezionata la cartografia da sovrapporre alla CTC è basato su una doppia valenza:

TEMPORALE. Le carte hanno una scansione compresa tra i 20 e i 30 anni in modo da poter leggere i cambiamenti territoriali a una distanza quanto più costante possibile.

SPAZIALE. Le carte rappresentano a media – grande scala il territorio circostante la città di Torino mostrando gli elementi caratteristici del contesto agricolo.

Di seguito si espone un breve sunto sulle scelte compiute per ogni carta oggetto di sovrapposizione.

⁵ Il difetto (1) si verifica quando le linee vettoriali digitalizzate che dovrebbe essere collegate tra di loro non si toccano. L'eccesso (2) è quando una linea termina oltre la linea a cui dovrebbe connettersi. Lo sfasamento (3) si verifica quando i vertici di due poligoni non corrispondono ai loro confini.

 CITTA' DI TORINO	Metropolitana di Torino – Linea 2 - Tratta: Politecnico – Rebaudengo
Indagine storico-archivistiche - parte generale	01_MTL2T1A0DIARGENR001

Carta topografica della Caccia, [1761-1766]

La carta è stata sovrapposta alla CTC agganciandosi a elementi individuati nel concentrico della città e nelle cascate ancora oggi facilmente identificabili, oltre che ai palazzi reali che circondano la città di Torino.

La carta presenta un'alta risoluzione e limiti ben definiti degli spazi utilizzati come riferimenti, i quali non perdono di precisione anche in seguito a ingrandimenti puntuali che consentono di raggiungere un elevato grado di dettaglio su nodi cruciali per l'analisi. In fase di georeferenziazione non si osservano discostamenti significativi del tracciato della metropolitana rispetto ai nuclei insediativi riportati sulla carta e interessati attualmente dal passaggio della linea: tale fattore ha permesso il suo utilizzo, in fase di rielaborazione, per la localizzazione dei tracciati delle bealere e delle cascate

Carta corografica dimostrativa del territorio della città di Torino, 1790

La carta è stata sovrapposta alla CTC agganciandosi a punti individuati nel concentrico della città e nelle cascate ancora oggi facilmente identificabili.

La carta storica, pur avendo un'alta risoluzione e limiti ben definiti degli spazi utilizzati come riferimenti, in fase di georeferenziazione mostra distorsioni incrementali direttamente proporzionali all'aumento della distanza dal concentrico. Tali distorsioni rendono poco utile la carta in fase di rielaborazione per la localizzazione dei tracciati delle bealere e delle cascate.


Cartografie generali, Corpo Stato Maggiore Esercito Sardo 1816-1830, f. M10, Torino

La carta è stata sovrapposta alla CTC agganciandosi a punti individuati nel concentrico della città e nelle cascate ancora oggi facilmente identificabili.

La carta storica pur avendo una buona risoluzione, in fase di georeferenziazione mostra distorsioni incrementali direttamente proporzionali all'aumento della distanza dal concentrico. Tali distorsioni rendono poco utile la carta in fase di rielaborazione per la localizzazione dei tracciati delle bealere e delle cascate.

Topografia della Città e territorio di Torino cogli immediati suoi contorni / Compilata dal Geometra Antonio Rabbini colla scorta delle Mappe territoriali e delle perlustrazioni locali, 1840

La carta è stata sovrapposta alla CTC agganciandosi a punti individuati nel concentrico della città e nelle cascate ancora oggi facilmente identificabili.

 CITTA' DI TORINO	Metropolitana di Torino – Linea 2 - Tratta: Politecnico – Rebaudengo
Indagine storico-archivistiche - parte generale	01_MTL2T1A0DIARGENR001

La carta presenta un'alta risoluzione e limiti ben definiti degli spazi utilizzati come riferimenti, i quali non perdono di precisione anche in seguito a ingrandimenti puntuali di dettaglio. In fase di georeferenziazione non si osservano discostamenti significativi del tracciato della metropolitana rispetto ai nuclei insediativi riportati sulla carta e interessati attualmente dal passaggio della linea: tale fattore ha permesso il suo utilizzo, in fase di rielaborazione, per la localizzazione dei tracciati delle bealere e delle cascine

Carta d'Italia. Torino. F.56 III SE, IGM, Archivio Topocartografico, Carta d'Italia, F.56 Torino 1923

La carta è stata sovrapposta alla CTC agganciandosi a punti individuati nel concentrico della città e nelle cascine ancora oggi facilmente identificabili.

La carta presenta una buona risoluzione e limiti ben definiti degli spazi utilizzati come riferimenti, i quali non perdono di precisione anche in seguito a ingrandimenti puntuali di dettaglio. In fase di georeferenziazione non si osservano discostamenti significativi del tracciato metropolitano rispetto ai nuclei insediativi riportati sulla carta e interessati attualmente dal passaggio della linea, tale fattore ha permesso il suo utilizzo, in fase di rielaborazione, per la localizzazione dei tracciati delle bealere e delle cascine


Pianta di Torino coll'indicazione dei due Piani Regolatori e di Ampliamento rispettivamente della Zona Piana [...] e della Zona Collinare [...] aggiornati colle Varianti deliberate successivamente sino a Giugno 1935

La cartografia è composta da otto ingrandimenti del PRGC del 1953 riguardanti l'intero territorio comunale di Torino. Di questi sono stati selezionati unicamente quelli pertinenti al tracciato qui in esame della Metropolitana di Torino linea 2.

Dato che ogni singola carta rappresenta un settore della città si è dapprima pensato di unirle, per creare un'unica carta da georiferire al fine di avere una visione totale dell'espansione periferica dell'abitato cittadino e poterlo relazionare nello specifico alla linea della metropolitana in progetto.

Tale via operativa si è però rilevata inutilizzabile poiché le immagini scannerizzate devono aver subito delle variazioni nelle dimensioni dell'intero foglio producendo lievi curvature, sia concave che convesse, non percepibili alla vista, ma che hanno prodotto piccole imperfezioni sufficienti a non far combaciare i fogli in modo preciso tra loro.

Questa situazione è stata verificata solo quando si ritagliava il bordo del primo foglio e si è constatato che in alcune parti permanevano residui marroni della parte esterna appena eliminata. In altri casi l'imperfezione sarebbe stata ininfluenza, ma visto che l'obbiettivo finale era quello di ricostruire l'intero PRGC ad alta risoluzione questi residui non avrebbero permesso di far collimare i fogli poiché parti di isolati sarebbero state coperte dal bordo rimasto.

 CITTA' DI TORINO	Metropolitana di Torino – Linea 2 - Tratta: Politecnico – Rebaudengo
Indagine storico-archivistiche - parte generale	01_MTL2T1A0DIARGENR001

Si sono ulteriormente valutate due vie: la prima considerava la possibilità di eliminare in tutte le parti il bordo marrone privo di disegni, ma ciò avrebbe comportato anche l'eliminazione di parti del PRGC disegnato, parti che sarebbero mancate una volta uniti tutti i fogli producendo una sfalsatura nell'unione; la seconda via consisteva nel ritagliare il bordo fermandosi alla parte disegnata, per poi stirare l'immagine fino ad eliminarne i residui, però questo metodo avrebbe prodotto ulteriori distorsioni all'immagine e avrebbe di conseguenza creato ulteriori difficoltà nella successiva georeferenziazione.

Pertanto si è deciso di trattare le singole immagini in modo separato e di georeferirle una alla volta sulla CTC del comune di Torino. I punti maggiormente utilizzati sono:

Carta TD 64.7.8 4

La carta riproduce il centro storico della città. Si è partiti da tale zona poiché non presentava variazioni nel tessuto urbano e i punti da agganciare alla CTC risultavano più facilmente individuabili. Grazie alla sovrapposizione di questa carta si è potuto procedere con maggior facilità nella sovrapposizione delle altre perché, avvicinandole, si è potuto individuare il proseguimento degli isolati, dare un primo orientamento e individuarne i contorni che sarebbero serviti alla sovrapposizione.

Come riferimenti per la georeferenziazione di questa carta si sono selezionate tre piazze situate nell'area centrale, di cui due a ridosso del tracciato, e un vertice del perimetro del cimitero, anch'esso ricadente nelle vicinanze del tracciato dell'opera in progetto.


Carta TD 64.7.8 2

Essa riproduce la parte nord della città. Quest'area non presentava molti punti di ancoraggio facilmente individuabili, se non in quelle zone estremamente periferiche che non erano interessate dalla linea.

Si è scelto quindi di ancorare punti riconducibili a un isolato, a due edifici dalla forma particolare riconoscibili sulla CTC attuale e al ponte in uscita dalla città. Punti che hanno permesso di diminuire l'errore nelle vicinanze del tracciato.

Carta TD 64.7.8 5

Riproduce la parte centrale-ovest della città. Quest'area presentava diversi punti cospicui e facilmente individuabili. Si è scelto quindi di prendere in considerazione quegli elementi che potevano catalizzare l'attenzione come gli impianti sportivi e il piazzale Duca d'Aosta nel quartiere crocetta, il quale ha mantenuto costante il suo assetto e quindi collima nelle due carte.

 CITTA' DI TORINO	Metropolitana di Torino – Linea 2 - Tratta: Politecnico – Rebaudengo
Indagine storico-archivistiche - parte generale	01_MTL2T1A0DIARGENR001

Carta TD 64.7.8 6

Rappresenta la parte centro-orientale della città. Quest'area non è interessata dal passaggio del tracciato, se non per un breve tratto nei pressi della stazione ferroviaria di Porta Nuova. Quindi si è utilizzato come riferimento un punto nelle immediate vicinanze della stazione e si sono successivamente considerati altri punti lungo il percorso del fiume Po tra i quali i ponti di attraversamento, che sono rimasti inalterati, e il Castello del Valentino.

Carta d'Italia. Torino. F.56 III SE IGM, Archivio Topografico, Carta d'Italia, Torino, 1965-1969

La carta è stata sovrapposta alla CTC agganciandosi a elementi individuati nel concentrico della città, zona che nel corso dei secoli ha subito meno cambiamenti, e a elementi presenti nell'area periferica poiché, vista l'espansione nell'immediato dopoguerra, si sono riusciti ad individuare quegli elementi riconducibili alla situazione attuale. I punti utilizzati sono:

La carta presenta una buona risoluzione e limiti ben definiti degli spazi utilizzati come riferimenti, i quali non perdono di precisione anche in seguito a ingrandimenti puntuali di dettaglio. In fase di georeferenziazione non si osservano discostamenti significativi del tracciato metropolitano rispetto ai nuclei insediativi riportati sulla carta e interessati attualmente dal passaggio della linea, tale fattore ha permesso il suo utilizzo, in fase di rielaborazione, per la localizzazione dei tracciati delle bealere e delle cascine