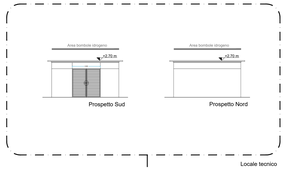



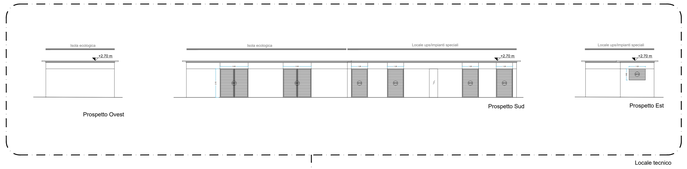

LEGENDA SISTEMAZIONI ESTERNE	
S01	Pacchetto stradale completo in asfalto
S02	Pacchetto sistemazione a verde (prato)
S03	Pacchetto pavimentazione permeabile con autobloccanti di grosse dimensioni (lungo corso Marche)
S04	Segnaletica orizzontale su pavimentazione in asfalto
S05	Giardino in cls 12 *24 cm
S06	Nuove alberature (essenze: tigli)
S07	Formazione nuovo muro con recinzione esterna in Grisliron(g Griglia) MEI Harbour in acciaio zincato h 200 cm
S08	Nuovo cancello carrabile in acciaio verniciato sotoreuvie 600 cm L.h 200 cm
S09	Nuovo cancello in acciaio verniciato a due ante 130+130 cm / 250+250 cm / 300+300 cm L.h 200 cm
S10	Elementi per posteggi per biciclette tipo Spyra Metalco 5 m
S11	Panchina modello Ibea 4vl
S12	Formazione pavimentazione per isola ecologica in cemento industriale da esterni con pilletta per raccolta acque + strati sottostanti
S13	Porta rifiuti tipo eventino "Corte"
S14	Pacchetto di pavimentazione permeabile piazza in ricorsi di pietra o in elementi di cls di grande formato e colore variato + strati sottostanti
S15	Pavimentazione verde drenante in autobloccanti
S16	Palo per illuminazione tipo Hulla regolo pole

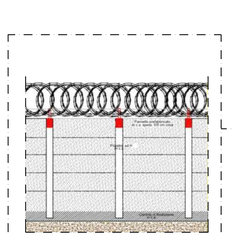

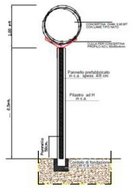

LEGENDA

Perimetrazione con muro di confine

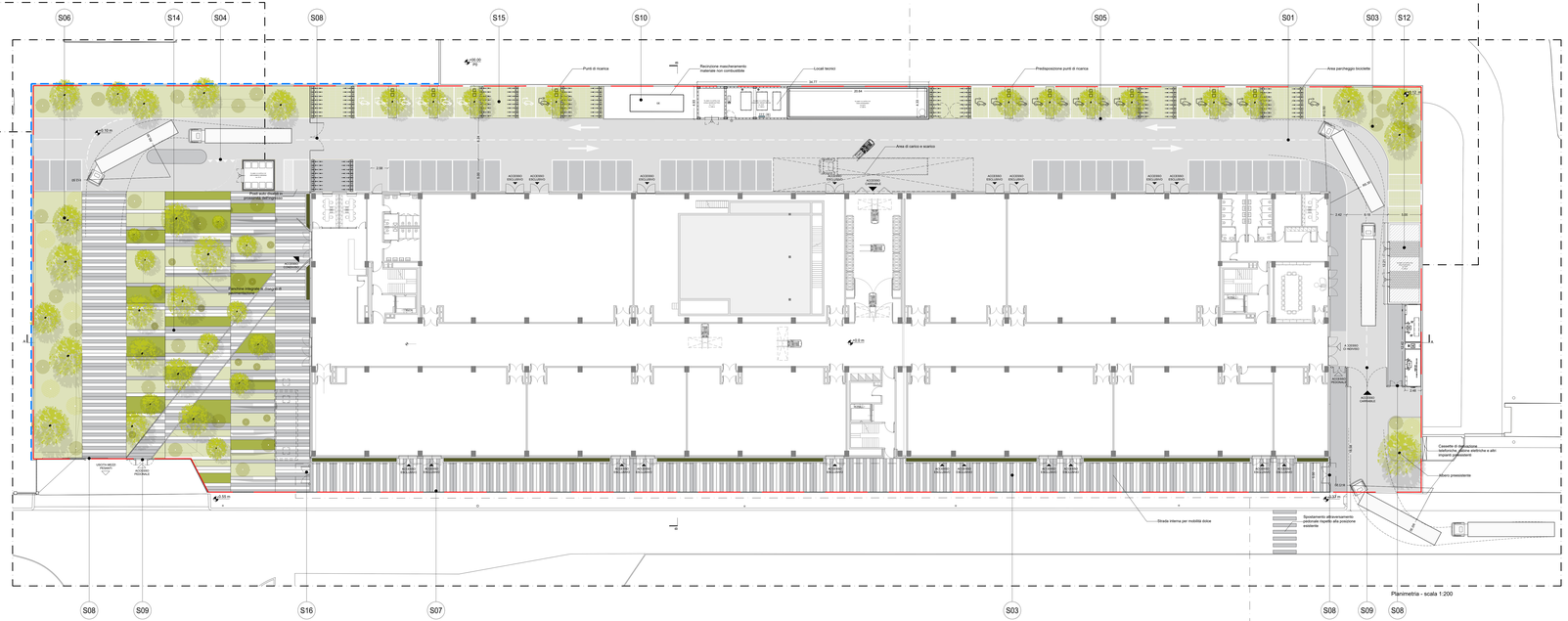

Planimetria - scala 1:200

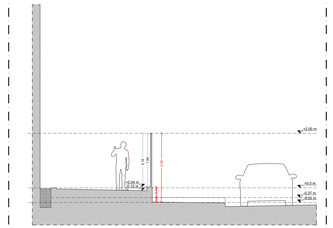

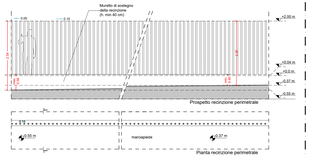



Immagine di riferimento: opzione con fissaggio diretto nel calcestruzzo

Art.89 del R.E. comma 2
[...] I muri di cinta verso i sedimi pubblici, devono essere provvisti di zocolatura in pietra naturale o artificiale di altezza non inferiore a cm. 30 e di cm. 15 nel marciapiede ed avere altezza complessiva non superiore a metri 3,00 e, quando non realizzati in muratura faccia a vista, devono essere convenientemente rivestiti oppure intonacati e tinteggiati.

Dettaglio recinzione

Legenda

- Prato
- Arbusti e perenni
- Rampicante
- Pacchetto stradale carrabile drenante
- Asfalto
- Posto auto con punto di ricarica
- Posto auto con predisposizione punto di ricarica

1:200



Politecnico di Torino

Dipartimento di Ingegneria Strutturale, Edile e Geotecnica

PIATTAFORMA AEROSPAZIO
Lotto 2: lavori di realizzazione dell'opera

UNIVERSITÀ DEGLI STUDI DI TORINO_COMPLEXIDO
UC_Interventi
Sub_Interventi
Politecnico di Torino - Direzione PROGEDIL
Corso Duca degli Abruzzi 24 10129 - Torino

PROGETTO DI FATTIBILITÀ TECNICA ED ECONOMICA

RESPONSABILE UNICO DEL PROCEDIMENTO
DIREZIONE PROGETTAZIONE, EDILIZIA E SICUREZZA
Ing. Marcello COATTO

CONCEPT E LINEE PROGETTUALI
MASTERPLAN DI ATENEO
MP1
Prof. Arch. Antonino De Rosa
Arch. Phd Carlo Deregibus
Phd Ingegneri
A.Cavallo, F.Ferrero, F.Rizzo
C.Cavallo, F.Mercandino, F.Rizzo

RESP. PROGETTO E COORDINAMENTO E GESTIONE INFORMATIVA
Arch. Simone Abbado
RoadPoint Associati S.r.l
Via di Ricorboli 9 / 7c, 50126 Firenze, Italia
Albo degli Architetti della Provincia di Firenze n°A3617

PROGETTO E COORD. OPERE EDILI ED ARCHITETTONICHE
Ing. Pagani S. De Roberto
RoadPoint Associati S.r.l
Via di Ricorboli 9 / 7c, 50126 Firenze, Italia
Albo degli Architetti della Provincia di Firenze n°A7624

PROGETTISTA E COORD. IMPIANTI MECCANICI, IDRAULICI, ANTINCENDIO E PROFESSIONISTA ANTINCENDIO
Ing. Luca Sani
Via Dante Repaci, 40, Reggiano S.r.l.
Via Dante Repaciar, 40, 50126 Firenze, Italia
Albo degli Ingegneri della Provincia di Firenze n°2690

COORDINATORE COMPUTI METRICI ESTIMATIVI
Geom. Massimo Bartolucci
Arch. Francesco Bartolucci
via del Colle 2 Mezzo 13, 00143 Roma, Italia
Collegio dei Geometri della Provincia di Perugia n°3139

PROFESSIONISTA ACUSTICO
Ing. Giovanni Lenzi
RoadPoint Associati S.r.l
Via di Ricorboli 9 / 7c, 50126 Firenze, Italia
Albo degli Ingegneri della Provincia di Firenze n°10442

PROFESSIONISTA ESPERTO FACIA E CERT. ENERGETICO
Ing. Margherita Converso
Albo degli Ingegneri della Provincia di Torino n° 7148W

GEOLOGO
Dott. Geol. Massimiliano Coretta
Studio Associato GAE
via Olanda n 57, 39922, Vadena-Pallanza, Italia
Albo dei Geologi del Piemonte n°589 sez. A

RESP. PIANO DI USO E MANUTENZIONE
Arch. Simone Abbado
RoadPoint Associati S.r.l
Via di Ricorboli 9 / 7c, 50126 Firenze, Italia
Albo degli Architetti della Provincia di Firenze n°A3617

PROGETTO E COORD. OPERE STRUTTURALI
Ing. Pagani S. De Roberto
RoadPoint Associati S.r.l
via Bolognese, 48, 50136 Firenze, Italia
Albo degli Ingegneri della Provincia di Firenze n°3885

PROGETTISTA E COORD. IMPIANTI ELETTRICI E SPECIALI
Ing. Giovanni Lenzi
RoadPoint Associati S.r.l
Via Dante Repaciar, 40, 50126 Firenze, Italia
Albo degli Ingegneri della Provincia di Firenze n°3913

COORDINATOR PER LA SICUREZZA IN FASE DI PROGETTAZIONE
Arch. Francesco Bartolucci
s.b.arch - studio bargiere architetti associati
via del Colle 2 Mezzo 13, 00143 Roma, Italia
Albo degli Architetti della Provincia di Perugia n°A660

RESPONSABILE TECNICO
Ing. Giovanni Lenzi
RoadPoint Associati S.r.l

SUPPORTO AL PROGETTISTA E COORD. OPERE EDILI
Arch. Federico Bargiere

MODELLATORE OPERE STRUTTURALI
Arch. Guerrieri Ilaria

MODELLATORE OPERE STRUTTURALI
Ing. Nadia Cosentino

MODELLATORE IMPIANTI MECCANICI, IDRAULICI, ANTINCENDIO
Ing. Giorgio Ferrero

MODELLATORE IMPIANTI ELETTRICI E SPECIALI
Ing. Gianella Pino

Codice Elaborato	Scala
000162_004_FTE_ARC_TAV_300_02	1:200

Rev.	Descrizione	Data
00	EMISSIONE	20/06/2024
02	INTEGRAZIONE PER RICHIESTA VIA EPY	20/09/2024

Redatto	Verificato	Approvato
ARSEDDA	RAFAREELLI	ABBADO

Titolo Elaborato
Nuove costruzioni: Planimetria progetto, dettaglio delle sistemazioni del suolo

Nome file	Formato
tor-pos-pfte-tecnico (2024011E.dwg)	A1

Codice Elaborato	Revisione
ARC_TAV_300	00

Commessa	Fase	Tipo	Progr.
000162	004	FTE	300

1 - IL TERMINE DI LEGGE IL POLITECNICO DI TORINO SI RISERVA LA PROPRIETA' DI QUESTO DOCUMENTO CHE NON PUOTRA' ESSERE COPIATO, RIPRODOTTO O COMUNICATO A TERZI SENZA APPOSITA AUTORIZZAZIONE SCRITTA