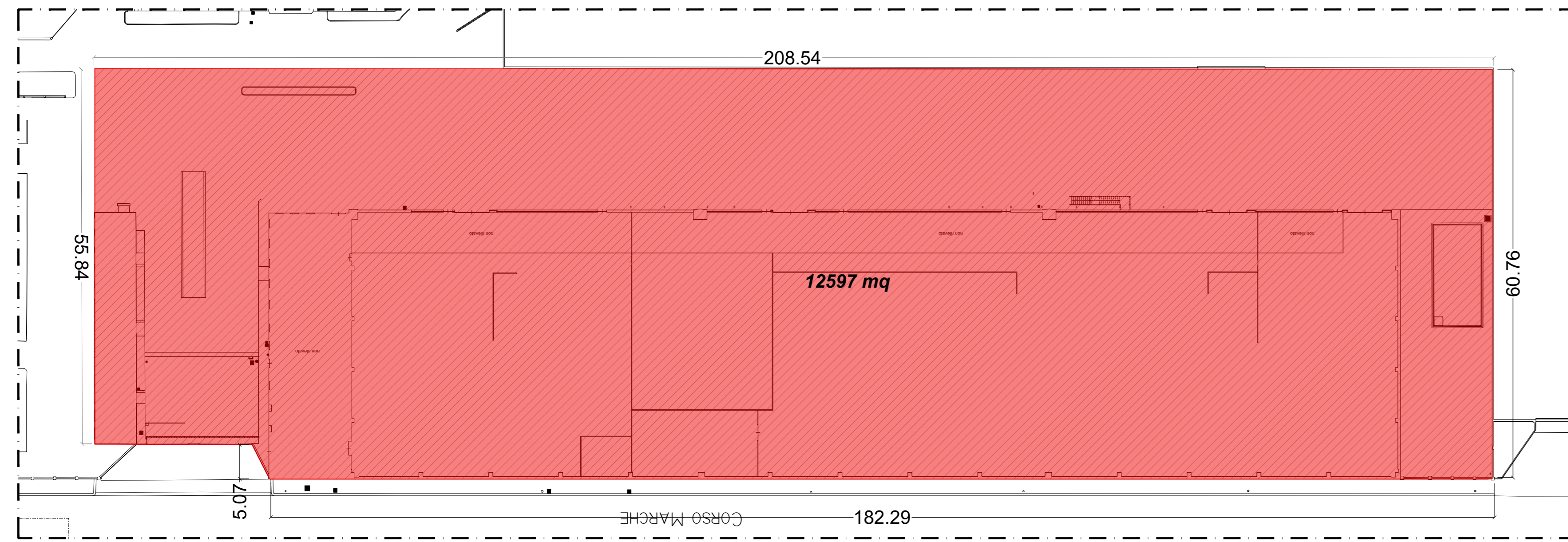
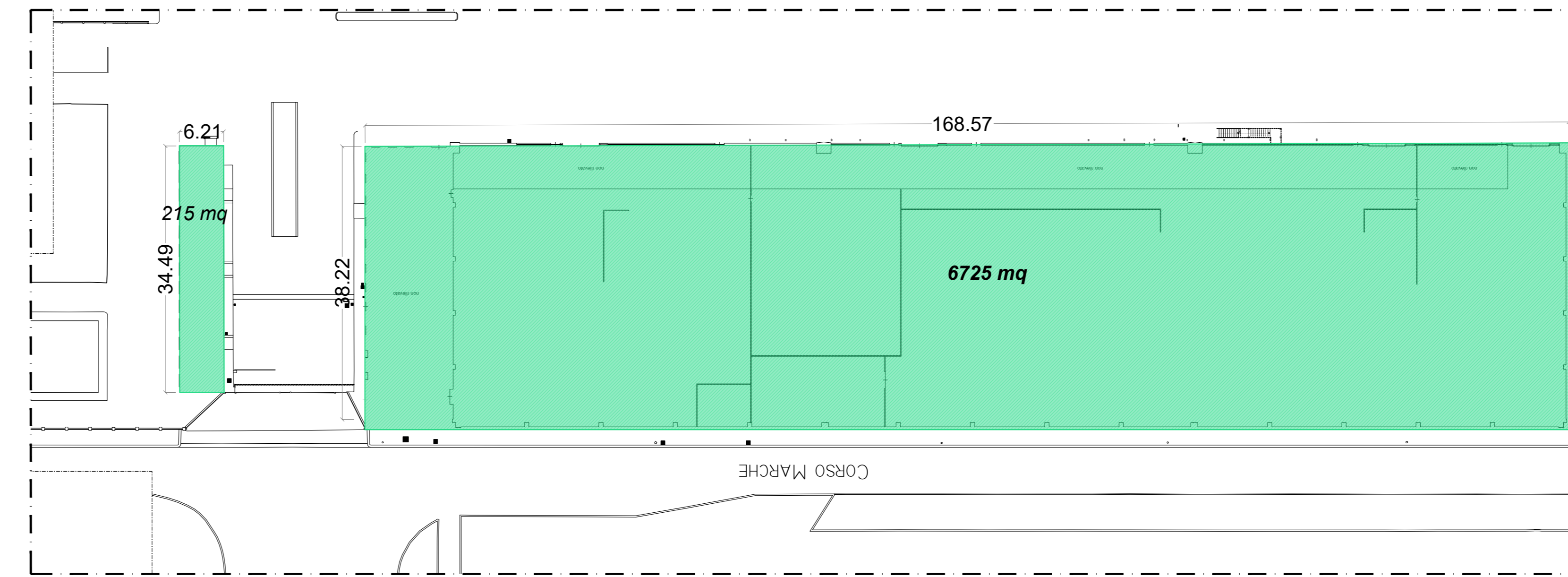


Superficie fondiaria: 12597 mq



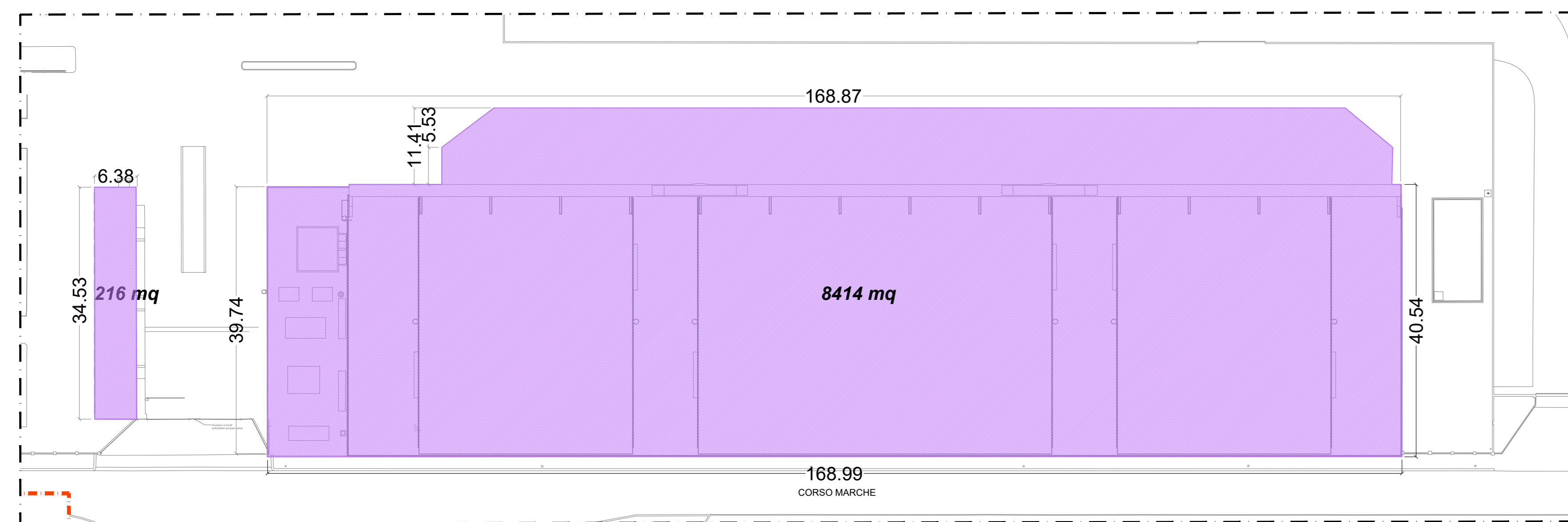
Piano Terra - stato di fatto

Superficie lorda di pavimento Stato di fatto 7370 mq

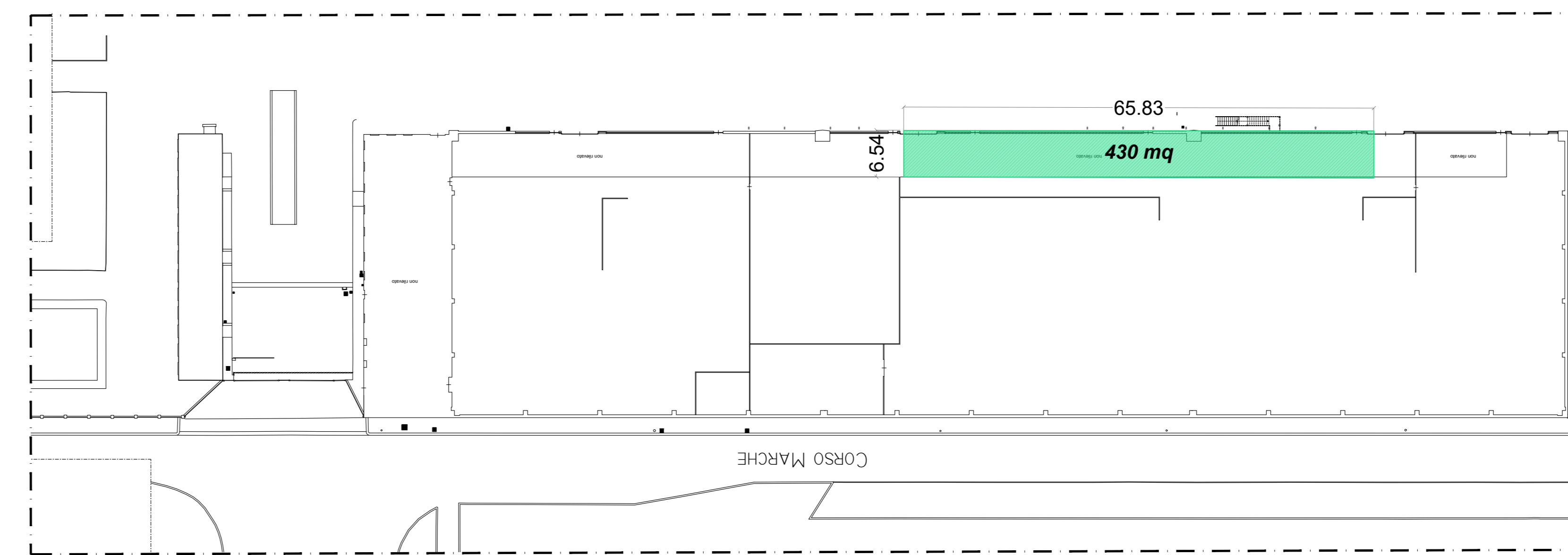


Piano Terra - stato di fatto
fabbricato 37 e fabbricato 39

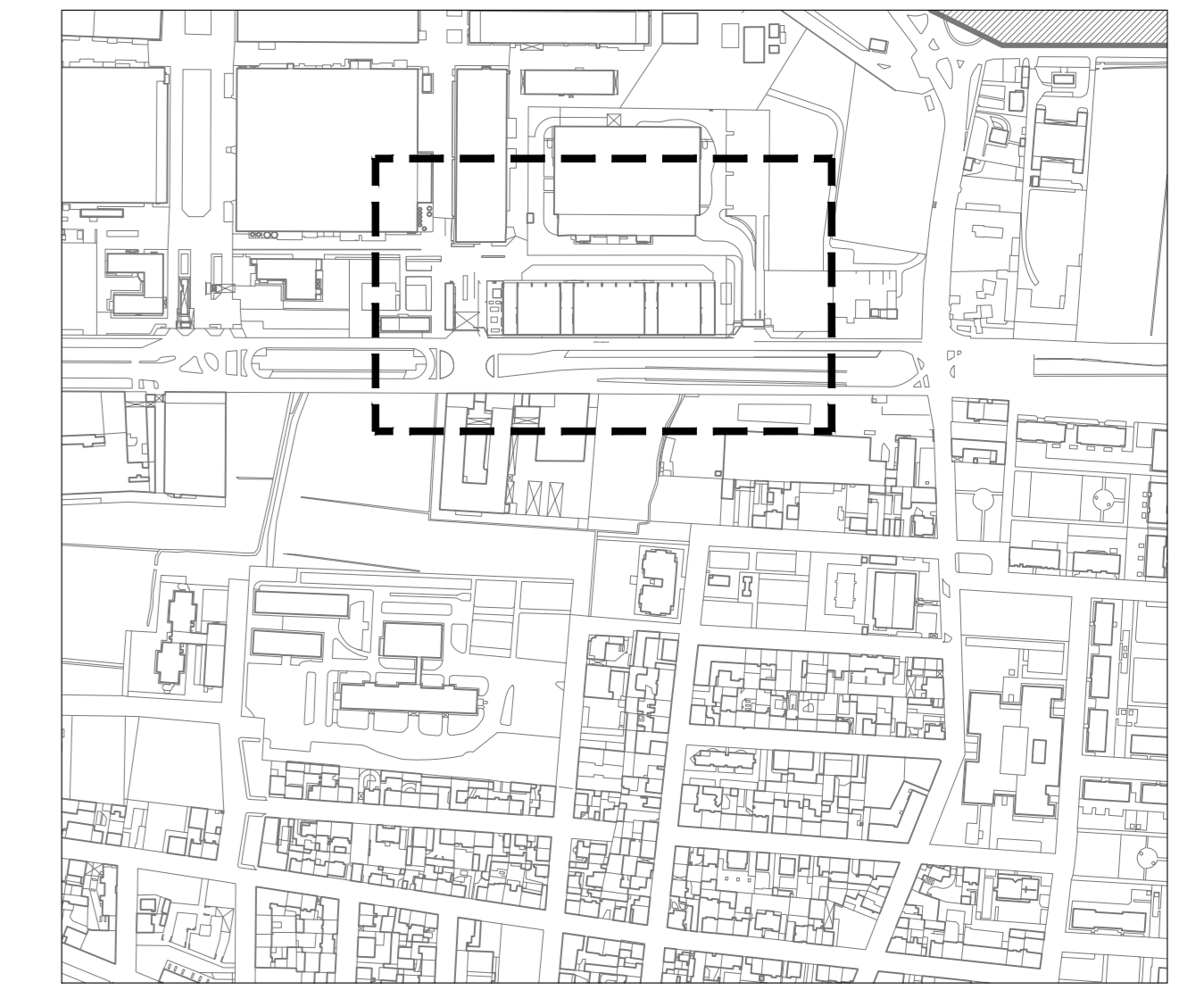
Superficie Coperta Stato di Fatto 8630 mq



Pianta coperture - stato di fatto



Piano Soppalcato - stato di fatto
fabbricato 37 e fabbricato 39



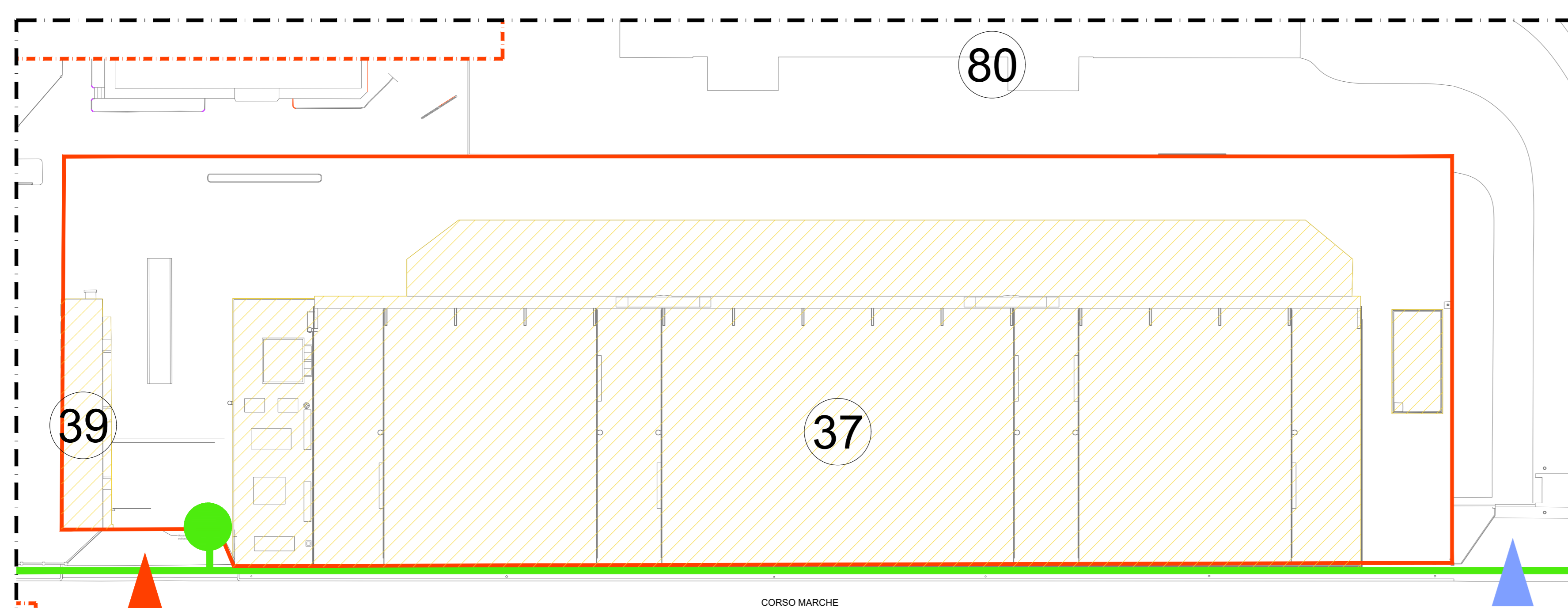
Keyplan - scala 1:2000

Riepilogo parametri urbanistici

Superficie fondiaria	12597 mq
Superficie Lorda di Pavimento - Stato di Fatto	7370 mq
Superficie Lorda di Pavimento - Progetto	12055 mq
Superficie a parcheggi di progetto	4220 mq
Superficie Coperta - Stato di Fatto	8630 mq
Superficie Coperta - Progetto	6424 mq
Superficie Verde - Stato di Fatto	n.a.
Superficie Verde - Progetto	1310 mq

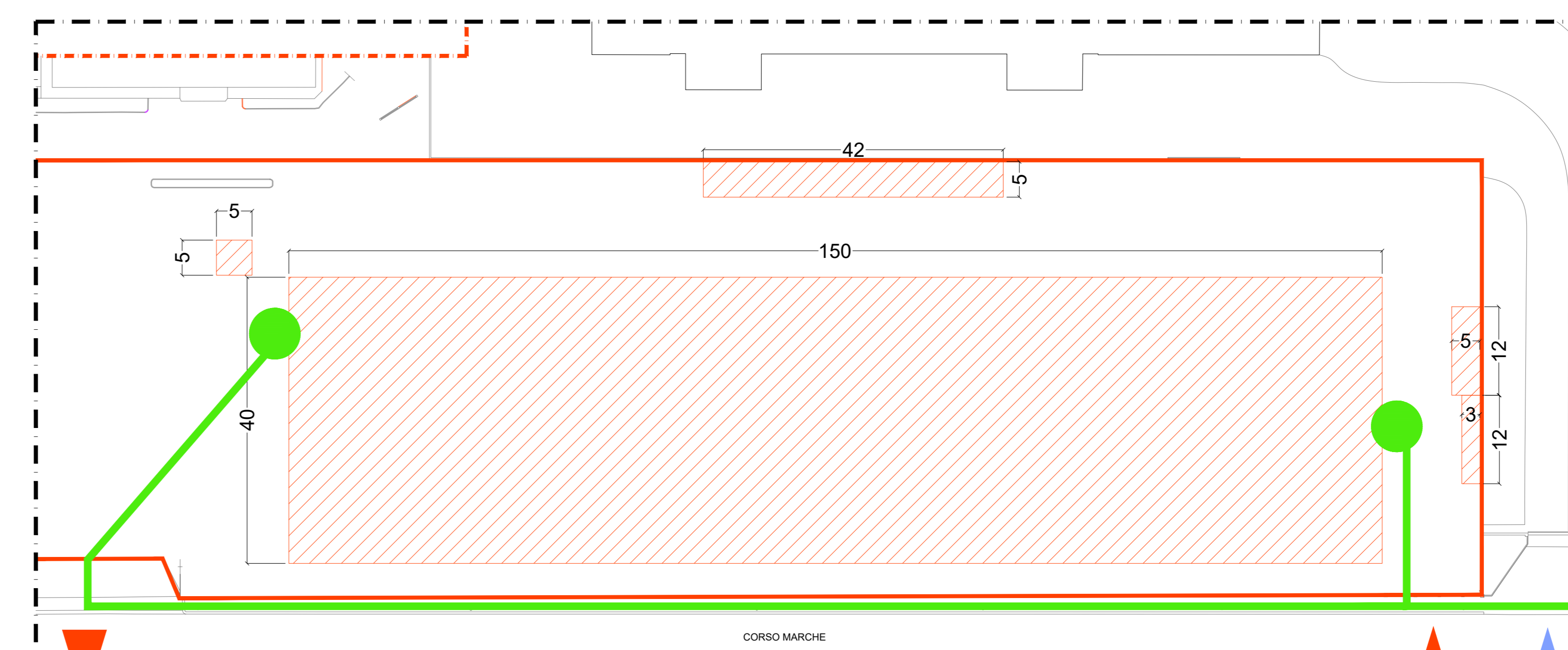
Demolizioni e costruzioni

Demolizioni Superficie fondiaria Accesso carrabile area di progetto Accesso carrabile Thales/Icarus Percorsi pedonali Accesso pedonale



Pianta demolizioni

Costruzioni Superficie fondiaria Accesso carrabile area di progetto Accesso carrabile Thales/Icarus Percorsi pedonali Accesso pedonale



Pianta costruzioni

Politecnico di Torino

PIATTAFORMA AEROSPAZIO
Lotto 2: lavori di realizzazione dell'opera

PROGETTO DI FATTIBILITÀ TECNICA ED ECONOMICA

RESP. PROGETTO E COORDINAMENTO E GESTIONE INFORMATIVA
Ing. Marcello COATTO

PROGETTO E COORD. OPERE EDILI ED ARCHITETTONICHE
Arch. Tommaso Rafanelli
Arch. Simona Abbado

PROGETTISTA E COORD. IMPIANTI MECCANICI, IDRAULICI, ANTINCENDIO E PROFESSIONISTA ANTINCENDIO
Ing. Luca Sani
Geom. Massimo Baldini

COORDINATORE COMPUTI METRICI ESTIMATIVI
Geom. Massimo Baldini

PROFESSIONISTA ACUSTICO
Ing. Daniele Marotti

PROFESSIONISTA ESPERTO TAC E CERT. ENERGETICO
Ing. Margherita Converso

GEOLOGO
Dott. Geol. Massimiliano Coretta

REFERENTE TECNICO
Prof. Arch. Fabrizio Rossi Prodi

MODELLORE OPERE STRUTTURALI
Ing. Tommaso Nicolosi

MODELLORE IMPIANTI ELETTRICI E SPECIALI
Ing. Gabriele Ferrero

REVISIONI

00 PRIMA EMISSIONE
01 REVISIONE
02 REVISIONE

Autore: AREDIDIA, RAFANELLI, ABBADO
Titolare: raf-poly-verify parametri urbanistici-10.dwg
Data: 2023/10/25

000162_004_FTE_ARC_TAV_003_02
Viale
14/04/2024

Planimetria generale - Parametri edili e urbanistici

ARC TAV 003