




-  Caposaldo
-  Quota altimetrica relativa (rilievo)
-  Quota altimetrica Assoluta (georeferenziazione)  
CS01 4992658.292 - 390873.854  
-276.952





**Politecnico di Torino**  
1859

ID\_Intervento  
Sub\_Intervento  
Politecnico di Torino - Direzione PROGES  
Corso Duca degli Abruzzi, 24 - 10129 - TORINO

**PIATTAFORMA AEROSPAZIO  
Lotto 1: lavori di demolizioni e scavi**

000162\_01NC\_TO\_MARXXXX\_COMPLEXO  
003\_DEMOLIZIONI

**PROGETTO DI FATTIBILITÀ TECNICA ED ECONOMICA**

---

**RESPONSABILE UNICO DEL PROCEDIMENTO**  
DIREZIONE PROGETTAZIONE, EDILIZIA E SICUREZZA  
Ing. Marcello COATTO

**RESP. PROGETTO E COORDINAMENTO**  
Sidoti Engineering S.r.l.  
Via Borgo Garibaldi, 33  
00041 Albano Laziale (RM)

Arch. Antonio Lanza Cariccio  
Albo degli Architetti e PPC della Prov. di Messina n°1305

**PROGETTO ARCHITETTONICO**  
Sidoti Engineering S.r.l.  
Via Borgo Garibaldi, 33  
00041 Albano Laziale (RM)

Arch. Sara Patrignani  
Albo degli Architetti e PPC della Prov. di Roma n°A24668

**PROGETTO STRUTTURALE**  
Sidoti Engineering S.r.l.  
Via Borgo Garibaldi, 33  
00041 Albano Laziale (RM)

Ing. Simone Senzacqua  
Albo degli Ingegneri della Prov. di Fermo n°593

**PROGETTO DI SICUREZZA E COORDINAMENTO**  
Sidoti Engineering S.r.l.  
Via Borgo Garibaldi, 33  
00041 Albano Laziale (RM)

Arch. Sara Patrignani  
Albo degli Architetti e PPC della Prov. di Roma n°A24668

**CONCEPT E LINEE PROGETTUALI**

 **MASTERPLAN DI ATENE0** Prof. Arch. Antonio De Rossi (coordinatore)  
Arch. Phd Carlo Deregibus (Project Manager)  
G. Bonini, E. Cavagnin, A. Craveri, F. Maccaroni, F. Roveri

**GEOLOGIA E ASPETTI AMBIENTALI**  
Sidoti Engineering S.r.l.  
Via Borgo Garibaldi, 33  
00041 Albano Laziale (RM)

Dott. Geol. Pierluigi Anasparri  
Albo dei Geologi della Regione Marche n°773

**ARCHEOLOGIA**  
Sidoti Engineering S.r.l.  
Via Borgo Garibaldi, 33  
00041 Albano Laziale (RM)

Dott. Fabio Nieddu  
Elenco nazionale per l'Archeologia Preventiva n°972

---

REVISIONI		Scala
N°	Descrizione	Data
00	PRIMA EMISSIONE	2023/07/14
02	SECONDA REVISIONE	2023/09/15
Nome file: 000162_003_FTE_ARC_TAV_002.dwg File sito di stampa (cib): 00000_000_STG_CAD_CTB_2014-standard_edilizia		Codice Elaborato: 000162_001_FTE_ARC_TAV_002_02 N° Elaborato: N° Elaborato <b>STATO DI FATTO - RILIEVO TOPOGRAFICO</b> <b>ARC TAV 002</b>