PRG

CITTÀ DI TORINO

PROPOSTA TECNICA DEL PROGETTO DEFINITIVO
Settembre 2026

titolo documento	codice documento	
RIR - Individuazione delle attività a rischio incidente rilevante	**A28-02-01**	
	foglio	scala
	1 di 1	1:5.000

Il Sindaco Stefano Lo Russo	**L'assessorato P.R.G., Urbanistica, Edilizia privata, Coordinamento grandi progetti, Grandi infrastrutture nel Settore Trasporti** Paolo Mazzoleni
Progetto a cura del Dipartimento Urbanistica ed Edilizia Privata Direttrice: arch. Emanuela Carmenini Responsabile del Procedimento: Servizio Nuovo Piano Regolatore: arch. Daniela Cavallo	**Con il contributo di** Tutti i dipartimenti della Città di Torino Politecnico di Torino Città Metropolitana di Torino, Direzione Azioni Integrate con gli EE.LL., Unità Tutela del Territorio **Con il supporto operativo di** INFRA.TO

torino:

Legenda:

ATTIVITÀ SEVESO
Art. 3, comma 1, lettera b) e c) del D.Lgs.105/2015

- Stabilimento di soglia superiore (Art. 3, comma 1, lettera c) del D.L.gs 105/2015)
- Stabilimento di soglia inferiore (Art. 3, comma 1, lettera b) del D.L.gs 105/2015)
- Area di osservazione (min 500 mt. dal confine dello stabilimento)

PERICOLO TOSSICO

- Area di esclusione (Area di raggio pari al raggio di area di danno che produce lesioni irreversibili aumentata di 200 mt)
  oppure
  (Area che ricomprende lo stabilimento per 200 mt oltre il confine in tutte le direzioni qualora più cautelativa)
- Area di Danno (Art. 3, comma 1, lettere b) e c) del D. Lgs. 105/2015
- Centro di pericolo (Art. 3 comma 1, lettera b) e c) del D.Lgs. 105/2015)

PERICOLO ENERGETICO

- Area di esclusione (Area di raggio pari al raggio di area di danno che produce lesioni irreversibili aumentata di 200 mt)
  oppure
  (Area che ricomprende lo stabilimento e si estende per 200 mt oltre l confine in tutte le direzioni qualora più cautelativa)
- Area di Danno (Art. 3, comma 1, lettere b) e c) del D. Lgs. 105/2015
- Centro di pericolo (Art. 3 comma 1, lettera b) e c) del D.Lgs. 105/2015)

ATTIVITÀ SOTTOSOGLIA SEVESO
Art. 19 delle N.d.A. della "Variante Seveso" al P.T.C.
(Criteri per l'insediamento, la modifica e la trasformazione di altre attività che comportano la detenzione di sostanze pericolose)

- Attività sottosoglia Seveso
  Art. 19, comma 1, lettere a), b), c) e d) delle N.d.A. della "Variante Seveso" al P.T.C.

PERICOLO TOSSICO
Art. 19, comma 1, lettera a) delle N.d.A. della "Variante Seveso" al P.T.C.

- Area di esclusione
  (200 mt. da confine dello stabilimento)

PERICOLO ENERGETICO
Art. 19, comma 1, lettera b) e c) delle N.d.A. della "Variante Seveso" al P.T.C.

- Area di esclusione
  (100 mt da confine dello stabilimento)

(1) I dati relativi alle Aree di Osservazione, Aree di Esclusione, Aree di Danno ed ai Centri di Pericolo sono pervenuti dal Comune di Grugliasco con l'approvazione della variante strutturale 35 VAR - RIR al P.R.G. (D.C.C. n.18 del 29/03/2017).

(2) I dati relativi alle Aree di Osservazione, Aree di Esclusione, Aree di Danno ed ai Centri di Pericolo sono determinati ai sensi della "Variante Seveso" al P.T.C., in attesa del recepimento formale del provvedimento urbanistico del Comune di San Mauro Torinese.

N.B. I confini delle Aree di Danno e delle Aree di Esclusione dovranno essere verificati in relazione alla puntuale ubicazione aggiornata dei Centri di Pericolo.

- Ambiti territoriali omogenei

SISTEMA INSEDIATIVO

Zone normative

- Zona A
- Zona B
- Zona C
- Zona F

Aree Normative

- Aree dei tessuti storici
- Aree a cortina continua
- Aree a palazzina su lotto
- Aree a edilizia aperta
- Aree a prevalenza verde
- Edificazione diffusa
- Aree di impianto rurale
- Aree delle piattaforme
- Aree degli impianti sportivi privati
- Aree di trasformazione
- Atti amministrativi e strumenti vigenti

Dotazioni territoriali

- Servizi a progetto

Aree a standard urbanistici e servizi sociali ed attrezzature a livello comunale

- Istruzione
- Attrezzature comuni
- Spazi pubblici - c01 parco
- Spazi pubblici - c02 gioco
- Spazi pubblici - c03 sport
- Spazi pubblici - c04 parco plurifunzionale
- Spazi pubblici - c05 verde ecosistemico
- Parcheggi pubblici

Aree a standard urbanistici per servizi sociali e attrezzature di interesse generale

- Attrezzature per l'istruzione superiore all'obbligo, con esclusione delle sedi universitarie
- Attrezzature sociali, sanitarie ed ospedaliere
- Parchi pubblici urbani e comprensoriali:
  c01 parco urbano del sistema intercomunale Tangenziale Verde
- Parchi pubblici urbani e comprensoriali:
  c02 parco fluviale
- Parchi pubblici urbani e comprensoriali:
  c03 parco collinare

Aree per servizi di interesse generale oltre standard

- U — Attrezzature universitarie: istruzione, ricerca e residenze collettive (U)
- T — Attrezzature e impianti tecnologici (T)
- M — Impianti di interesse militare (M)
- F — Attrezzature ferroviarie (F)
- N — Campi nomadi (N)
- SV — Spettacoli viaggianti (SV)
- AIG — Attrezzature di interesse generale (AIG)
- C — Cimiteri (C)
- PAU — Parco agrario urbano (PAU)

Area Nord - Ovest

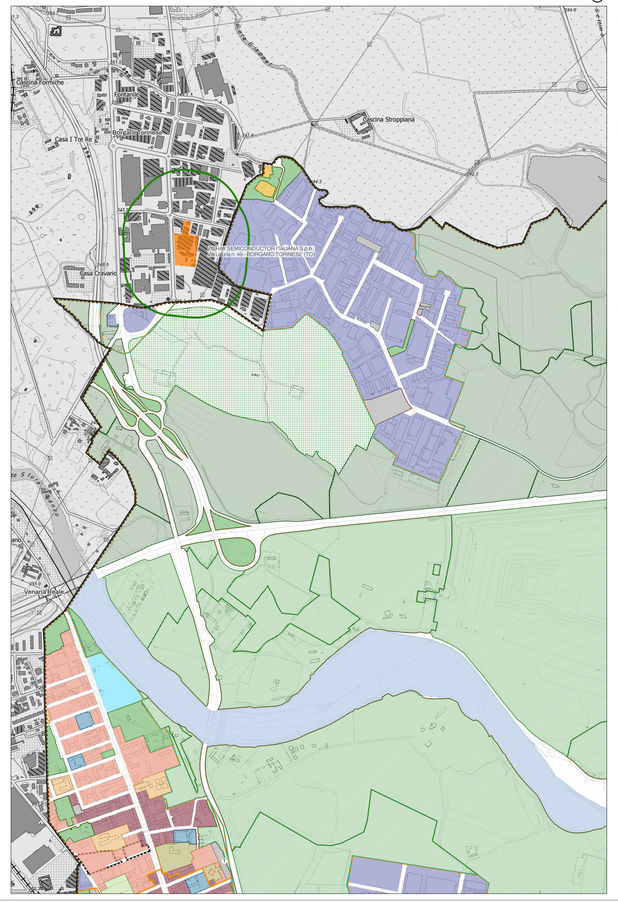

Area Nord - Est

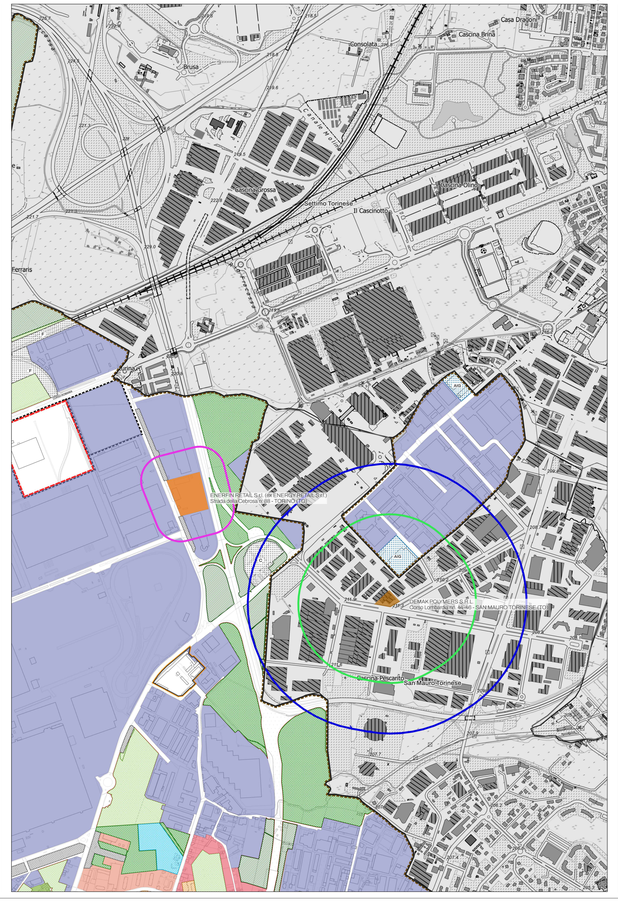
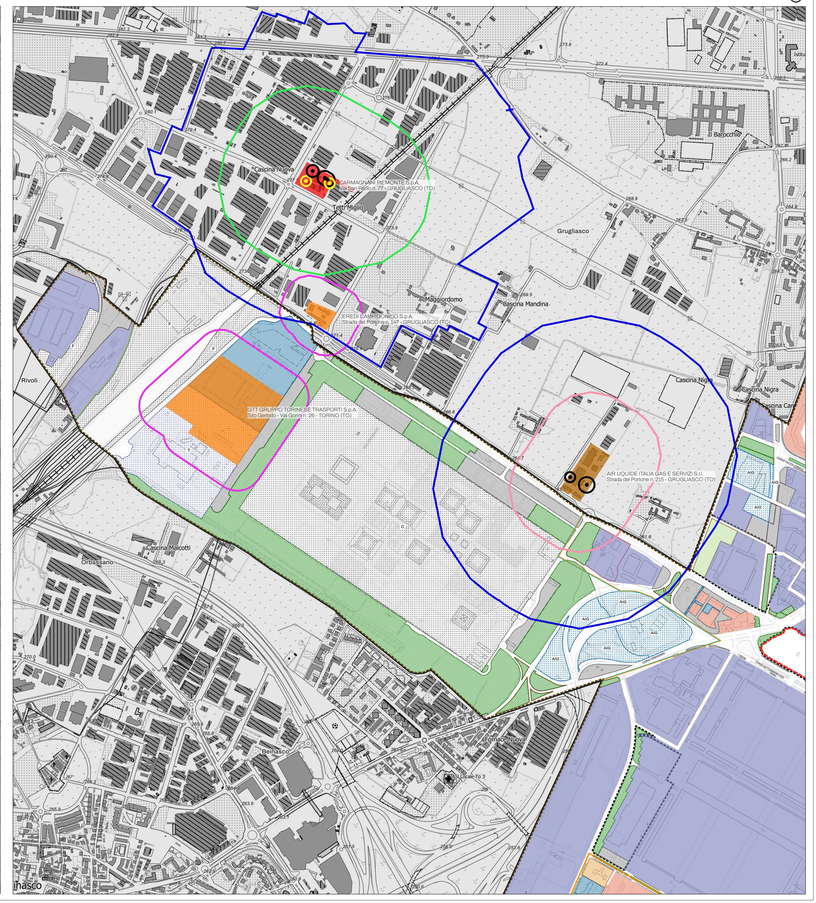
Area Sud - Ovest